

26.8/2-1001/1000

К 97

КЫРГЫЗСТАНДЫН ГЕОГРАФИЯСЫ



УДК 911
ББК 26.8
К 97

КЫРГЫЗСТАНДЫН ГЕОГРАФИЯСЫ: Окуу китеби
К 97 /Башкы ред. Ү. Асанов; Ред. кеңеш Ө. Бараталиев (төрага)
ж. б. - Б.: Мамл. тил ж-а энциклопедия борбору. – 2010. -
320 б.

ISBN 978-9967-14-080-6

“Кыргызстандын географиясы” окуу китебинде республиканын табияты, кен байлыктары, геозологиялык абалы, рекреациялык ресурстары, коргоого алынган аймактары, калкы, экономикасы, облустары, райондору камтылган.

К 1805010000-10
ISBN 978-9967-14-080-6

УДК 911
ББК 26.8

© Мамлекеттик тил жана энциклопедия борбору, 2010

МАЗМУНУ

БАШ СӨЗ	6	Талас облусу	261
КЫРГЫЗСТАН ЖӨНҮНДӨ ЖАЛПЫ МААЛЫМАТ	7	Бакай-Ата району	266
ТАБИЯТЫ	9	Кара-Буура району	267
Географиялык изилдөөлөр	9	Манас району	269
Орографиясы жана рельефи	17	Талас району	271
Геологиялык түзүлүшү жана кен байлыктары	25	Чүй облусу	273
Климаты	30	Аламдун району	278
Суулары	33	Жайыл району	280
Топурагы	41	Кант району	282
Өсүмдүктөрү	49	Кемин району	283
Жаныбарлары	57	Москва району	285
Ландшафттары	60	Панфилов району	287
Физикалык-географиялык райондоштуруу	68	Сокулук району	288
Геоэкологиялык абалы	78	Чүй району	291
Айлана-чөйрөнүн абалы жана аларды коргоо	81	Ысык-Ата району	293
Рекреациялык ресурстары	83	Ысык-Көл облусу	296
КАЛКЫ	88	Ак-Суу району	302
ЭКОНОМИКАСЫ	95	Жети-Өгүз району	304
Жалпы маалымат	95	Тоң району	307
Өнөр жайы	97	Түп району	309
Айыл чарбасы	112	Ысык-Көл району	311
Аары чарбасы	125	Кыргызстан жөнүндө эң негизги маалыматтар	314
Балык чарбасы	126		
Суу чарбасы	127		
Токой чарбасы	129		
Туризм	131		
Курулуш	135		
Транспорт жана байланыш	136		
Соода, коомдук тамактануу	143		
Турмуш-тиричилик жактан тейлөө	144		
Туруктуу жана коомдук чарбасы	147		
Финансы жана кредит чөйрөсү	149		
Тышкы экономикалык байланышы	158		
Эртин экономикалык аймактар (ЭЭА)	163		
Социалдык саясаты	164		
БОРБОР, ОБЛУСТАР ЖАНА РАЙОНДОР			
Бишкек - Кыргызстандын борбору	170		
Баткен облусу	177		
Баткен району	185		
Кадамжай району	187		
Лейлек району	190		
Жалал-Абад облусу	193		
Аксы району	200		
Ала-Бука району	202		
Базар-Коргон району	205		
Ноокен району	209		
Сузак району	212		
Тогуз-Торо району	216		
Токтогул району	218		
Чаткал району	220		
Нарын облусу	223		
Ак-Талаа району	227		
Ат-Башы району	228		
Жумгал району	230		
Кочкор району	232		
Нарын району	234		
Ош облусу	237		
Алай району	242		
Арavan району	245		
Кара-Кулжа району	247		
Кара-Суу району	249		
Ноокат району	252		
Өзгөн району	255		
Чон Алай району	258		

БАШ СӨЗ

Бул китеп 2004-жылы жарык көргөн “Кыргызстандын географиясы” энциклопедиялык окуу китебинин кыскартылган экинчи басылышы. Бул эмгектин негизги өзгөчөлүгү жалпы окурмандарга кол китеп, ал эми студент, окутуучу, мугалимдер үчүн окуу китеп боло алгандыгында. Анткени андагы макалалар маалыматты көп камтып, жөнөкөй тил менен кыска, так жазылып, окуу китебинин негизги принциби – тема боюнча мүнөздөө ыкмасы пайдаланылган.

Китеп негизинен 5 бөлүктөн турат: табияты, экономикасы, рекреациялык ресурстары, геоэкологиялык абалы (а. и. коргоого алынган аймактары), экономикасы.

Биринчи бөлүгүндө республиканын табияты физикалык-географиялык компоненттер боюнча мүнөздөлдү. Табияты Кыргызстандын аймагын географиялык изилдөө тарыхынан башталат. Анда эң байыркы замандан ушул күнгө чейинки изилдөөлөр, республиканын географиясынын өнүгүү жолу камтылган. Кыргызстан жеринин түзүлүшү, геологиялык өнүгүү тарыхы, кен байлыктары, климаттык өзгөчөлүктөрү, агын суу, көл, мөңгүлөрү, топурак-өсүмдүктөрү кеңири мүнөздөлгөн.

Мында республиканын экономикасына кеңири орун берилген. Анда Кыргызстандын өнөр жай, айыл чарба, финансы тармактары, сырткы жана ички соодасы, транспорту ж. б. жаңы маалыматтар менен кеңири мүнөздөлгөн. Республиканын экономикасын сан менен чагылдырган макала ичиндеги көптөгөн таблицалар китептин маалымдуулугун дагы арттырат.

Администрациялык-аймактын бөлүнүшүндө Кыргызстандын облустарына комплекстүү (табиятына, чарбасына, социалдык абалына) мүнөздөмө берилет. Облустар жөнүндөгү макалалардан кийин, аларга караган ар бир администрациялык район мүнөздөлөт. Ал эми Кыргызстандын бардык айыл-кыштактары райондор жөнүндөгү макалалардын ичинде таблица түрүндө камтылып, анда кыштактар жөнүндөгү негизги маалыматтар – ар бир кыштактын администрациялык баш ийүүсү, негизделген жылдары (аныкталгандары), калкынын саны, райондун борборунан ж-а темир жол бекетинен алыстыктары көрсөтүлгөн.

Кыргызстандын геоэкологиялык абалын жана анын рекреациялык ресурстары кеңири чагылдырды.

Мында тематикалык бөлүмдөрдү коштогон алфавиттик тартиптеги энциклопедиялык макалалар алынып салынды; мисалы, рельефти коштогон тоо, өрөөн, чоку, ашуулар, геологиялык түзүлүштүн кен байлыктары, суулардын агын суу, көл, мөңгүлөрү, облус, райондордун шаар, шаарчалары өз алдынча макала катары берилген жок. Көлөмдүн чамасына жараша рекреациялык, экологиялык объектилер, жергиликтүү географиялык терминдер ж.б. маалыматтар берилген жок.

Китептин маалымдуулугун арттыруу үчүн ар бир администрациялык райондун, ошондой эле ири тоолор менен өрөөндөрдүн карта-схемалары, макала ичиндеги көптөгөн таблицалар берилди.

“Кыргызстандын географиясын” даярдоодо негизинен “Кыргыз жергеси” (1990), ошондой эле “Кыргыз ССРи” (1983), “Кыргызстан” (2001), “Манас” (1995) энциклопедияларынын, “География” түшүндүрмө сөздүгүнүн (2003) материалдары, башка илимий эмгектер, республиканын статистикалык агенттигинен, жер-жерлерден ж. б. мекемелерден алынган маалыматтар пайдаланылды.

КЫРГЫЗСТАН ЖӨНҮНДӨ ЖАЛПЫ МААЛЫМАТ

Кыргызстан – өз алдынча эгемендүү мамлекет (1991-жылдын 31-августунан). Көз карандысыз Республиканын конституциясы 1993-ж. 5-майда кабыл алынган. Кыргызстан Борбордук Азиянын ортону бөлүгүнөн орун алып, негизинен Теңиртоонун аймагында жайгашкан. Түндүк чети түн. кеңдигин $43^{\circ}16'$, түштүгү $39^{\circ}14'$, батыш чети чыгыш узундуктун $69^{\circ}15'$, чыгышы $80^{\circ}18'$ сында жатат. Түндүгүнөн ж-а түн.-чыгышынан Казакстан, чыгышынан ж-а түн.-чыгышынан Кытай, түштүгүнөн ж-а түш.-батышынан Тажикстан, батышынан Өзбекстан м-н чектешет. Аймагы батыштан чыгышка 925 кмге, түндүктөн түштүккө 454 кмге созулат; чегарасынын жалпы узундугу 4508 км.

Кыргызстан бийик тоолуу өлкө; негизинен Теңиртоо системасынын батыш бөлүгүн, о. эле Памир — Алайдын түн. тармактарын ээлейт. Жеринин бетин кеңдик багытта бири-бирине жарыш созулуп жаткан бийик кырка тоолор ж-а аларды бөлүп турган ойдуң, өрөөндөр ээлейт. Республиканын аймагынын 94,2 %и деңиз деңгээлинен 1000 мден бийик жатат. Деңиз деңгээлинен орт. бийиктиги 2750 м, эң бийик 7439 м (Жеңиш чокусу, Какшаал тоо тизмегинде), эң жапыз жери 401 м (Лейлек р-нун аймагында). Жалпысынан чыгыштан (4500–5000 мден) батышты карай (3500–4000 м бийиктикке чейин) жапыздайт. Климаты негизинен континенттик; бийиктик алкактуулукка жараша өзгөрөт. Басымдуу бөлүгү мелүүн, түштүгү субтропиктик алкактарда жатат. Абанын жылдык орт. температурасы өрөөндөрдө $10-13^{\circ}\text{C}$ ден бийик тоолордо $-7^{\circ}\dots -8^{\circ}\text{C}$ ге чейин. Эң ысык жери Чүй өрөөнүнүн түн. чет-жакасы, анда абанын температурасы 44°C ге чейин көтөрүлөт, эң суук жери Ак-Сай өрөөнү, -54°C ге чейин суук болот. Жаан-чачын эң мол жааган жери – Фергана тоо-тиз-мегинин түш.-батыш капталы, жылына 1500–2000 ммге чейин, эң аз жааган жери Ысык-Көл өрөөнүнүн батыш чети (Балыкчы) – 140–150 мм. Кыргызстандын аймагында өлчөмү $0,1 \text{ км}^2$ ден ашкан 6516 мөңгү бар; алардын жалпы аянты $8047,8 \text{ км}^2$. Ири мөңгүлөрү: Түш. Эңилчек (Кан-Теңири тоо тоомунда; уз. 58,9 км; аянты $613,2 \text{ км}^2$), Түн. Эңилчек (34,8 км; $202,9 \text{ км}^2$), Кайыңды (25,8 км, $107,5 \text{ км}^2$) ж.б. Ири дарыялары: Нарын, Кара-Дарыя, Сары-Жаз, Чаткал. Чүй ж.б. Көлдөрү негизинен тектоникалык кыймылдан, о.эле бөгөттөн пайда болгон; ирилери: Ысык-Көл (бетинин аянты 6236 км^2), Соңкөл (270 км²), Чатыркөл (153,5 км²), Сары-Челек (4,9 км²) ж.б. Ландшафты бийиктик зоналуулук б-ча өзгөрөт; жалпысынан 7 бийиктик зонага бөлүнөт: тоо этеги-түздүктүү чөл, түздүк-тоо этегиндеги жарым чөл, тоо этеги-жапыз тоолуу кургак талаа ж-а талаа, орто бийиктиктеги тоо-токой-шалбаалуу талаа, бийик тоолуу шалбаа ж-а шалбаалуу талаа, бийик тоолуу сырт, гляциалдык-нивалдык.

Кыргызстандын аянты 199,9 миң км². Калкы 5107,7 миң (2010-ж.), анын ичинде түпкү калкы – кыргыздар 3804,4 миң (2009). Кыргызстандын бардык калкынын ичинен шаар тургундары 1802,9 миң (же 35,3%и)и, элет калкы 3330,8 миң (64,7%и).

Кыргызстан көп улуттуу унитардык мамлекет. Админ.-аймактык жактан Баткен, Жалал-Абад, Нарын, Ош, Талас, Чүй, Ысык-Көл облустарына бөлүнөт. Ар бир облус өз ичинен райондорго ажырайт; жалпысынан республикада 40 айылдык админ. район, 25 шаар, 1834 кыштагы бар. Ал эми райондор өз кезегинде 440 айыл округуна бөлүнөт (к. таблицаны). Кыргыз Республикасынын борбору–Бишкек шаары. Ал Кыргыз Ала-Тоосунун түн. этегинде, Чүй өрөөнүнүн борб. бөлүгүндө деңиз деңгээлинен 700–900 м бийиктикте жайгашкан. Бишкек – Борбордук Азиядагы ири шаарлардын бири ж-а Кыргызстандын эң чоң шаары. Аянты 15,7 миң га. Калкы 865,1 миң (2009-ж.). Шаар 4 админ.-аймактык бирдикке (районго) бөлүнөт. Бишкек 1825-ж. чеп катары негизделип, 1878-ж. Бишкек уездинин борбор шаары укугун алган. 1924-ж. Кыргыз автономия облусунун саясий-админ.

борборуна айланган. 1926-жылдан Фрунзе шаары аталып, 1991-ж. ага тарыхый өз аты кайтарылып берилген.

Кыргыз Республикасы дүйнөдөгү өнүгүп жаткан өлкөлөрдүн катарына кирген агрардык-индустриялуу өлкө. Кыргызстандын экономикасынын башкы тармагы – айыл чарбасы, ал ички дүн продукциянын $\frac{1}{3}$ бөлүгүнөн ашыгын берет. Айыл чарба дүн продукциясынын структурасынын 55%ин дыйканчылык түзөт. Табигый-климаттык шартка жараша түрдүү айыл чарба өсүмдүктөрү өстүрүлөт. Айыл чарба продукциясынын 44%ин мал чарбасы берет. Кыргызстандын өнөр жайында ички дүн продукциянын 23%тен ашыгы даярдалат; анда маанилүү орунду түстүү металлургия ж-а тоо-кен өнөр жайы ээлейт.

Кыргызстандын администрациялык-аймактык бөлүнүшү (2009-жылга карата)

Администрациялык-аймактык бирдиктери	Аянты, миң км ²	Калкынын саны, миң			Аймак. райондору	Айыл округу	Шаарлары	Шаарчалары	Айыл-кыштактары
		жалпы	Анын ичинен						
			шаарлыктар	айылдыктар					
Кыргыз Республикасы	199,9	5107,7	1802,9	3304,8	40	440	25	28	1834
Облустары:									
Баткен	17,0	380,3	92,8	287,5	3	29	4	5	287,5
Жалал-Абад	33,7	938,6	211,7	726,9	8	66	7	7	420
Нарын	45,2	245,3	37,5	207,8	5	61	1	2	134
Ош	29,2	1000	82,8	917,2	7	86	3	2	474
Талас	11,4	219,6	33,5	186,1	4	36	1	1	90
Чүй	20,2	790,5	143,0	647,5	8	104	4	5	331
Ысык-Көл	43,1	425,1	119,6	305,5	5	58	3	5	175
Бишкек шаары		865,1	861,5	3,6	—	—	1	1	1
Ош шаары		243,2	220,5	22,7	—	—	1	1	11

Электр-энергия, түстүү металлургия, машина куруу, жеңил ж-а тамак-аш өнөр жайлары, транспорт комплекси, о.эле туризм республиканын алдыңкы тармактарынан болуп саналат.

К. —КМШнын (1991-жылдан), Коллективдүү коопсуздук келишими уюмунун (КККУ-нун; ОДКБнын, 1992-жылдан), БУУнун (1992), Европадагы коопсуздук жана кызматташтык уюмунун (ОБСЕнин; 1992), Экономикалык шериктештик уюмунун (1992), Ислам конференция уюмунун (1992), Эл аралык валюта фондусунун (1992), Эл аралык реконструкция жана өнүгүү банкынын (1992), Бүткүл дүйнөлүк соода уюмунун (1998), Шанхай кызматташтык уюмунун (ШОС, 2001), Евразия экономикалык жамаатташтыгынын (2001) мүчөсү.

Ө. Бараталиев

ТАБИЯТЫ

ГЕОГРАФИЯЛЫК ИЗИЛДӨӨЛӨР

Кыргызстандын табияты м-н таанышуу, аймагын өздөштүрүү эң байыркы убактан алгачкы жамаат коомунан эле башталган. Төмөнкү палеолиттен берки эмгек куралдарынын, үңкүрлөр м-н эзелки тургун жайлардын, петроглифтердин табылышы адамзаттын Теңир-Тоону байыртадан эле мекендегенинин далили. Өлкөнүн акыркы 300 миң жылдан берки тарыхы биздин түпкү бабаларыбыз жер бетинин топографиясын, климатын, табигый чөйрөнүн көп өзгөчөлүктөрүн билгендигин, түздүктөр ж-а жапыз өрөөндөргана эмес, бийик тоолуу аймактарды да (Ак-Чуңкур, Ак-Сай, Арпа, Саймалы-Таш ж. б.) пайдалангандыгын айгинелейт. Археологиялык маалыматтар мусте мезгилинен берки палеогеографиялык көрүнүштөрдү кандайдыр бир өлчөмдө көз алдыга элестетүүгө мүмкүндүк берет.

Батыш м-н Чыгыштын байыркы элдеринин жазуу эстеликтеринен Кырг-ндын аймагына тиешелүү геогр. түшүнүктөрдүн өнүгүү тарыхын баамдоого болот. Орто Азияга, анын ичинде Памир м-н Теңир-Тоого тиешелүү эң эзелки маалыматтар зороастра дининин «ыйык китеби» – «Авестада» кездешет. Орто Азия, Жакынкы Чыгыш, Жер Ортолук деңиз жээги, Кытай, Индия элдеринин ортосунда б. з. ч. 1-миң жылдыкта болгон соодасатык, согуштар ж. б. окуялар саясий ж-а экон. байланыштарды түзүүгө, аймактык ж-а геогр. түшүнүктөрдүн кеңейишине алып келген. Грек (Геродот), рим (Страбон, Птолемей ж. б.), кытай (Чжан Цянь ж. б.) авторлорунун чыгармаларында Орто Азиянын чыгыш бөлүгүнө, Кыргызстандын аймагына тийиштүү айрым маалыматтар кездешет: өлкөнүн рельефи тоолуу, башкы суу объектилери–Окс (Аму-Дарыя), Яксарт (Сыр-Дарыя), Чалкар-Көл (Ысык-Көл) экендиги айтылат, элдери (сактар, усундар ж. б.), алардын социалдык ж-а саясий түзүлүшү ж. б. жөнүндө кыскача жалпы түшүнүктөр берилет.

Орто кылымдарда (6–17-к.) Теңир-Тоо, Фергана ж-а ага чектеш жерлер саясий ири окуялардын, түрдүү ордолордун, адегенде түрк, кийинчерээк монгол-түрк мамлекеттик бирикмелеринин негизги аймагы болгондугу белгилүү. Түрк хандарынын тушунда Кыргызстандын аймагындагы ири шаарлар–Суяб, Баласагын, Өзгөн саясий ж-а экон. жактан чоң мааниге ээ болгон. Буларга түрдүү өлкөлөрдүн элчилери, соодагерлер, саякатчылар ж. б. каттап турган. Илим м-н маданият өнүккөн. Ал мезгилде жазылган эмгектер (Сюань-Цзан, 7-к.; Ибн Хордадбек, 9-к.–10-к-дын башы; Гардизи, 11-к.; М. Кашкари, 11-к. ж. б.) Кыргызстандын табияты, калкы, чарбасы ж. б. жөнүндө бир катар так маалымат берет. Алар айрыкча Ысык-Көлгө, шаарларга ж. б. айыл-кыштактарга, алардын ортосундагы аралыктарга ж. б-га тиешелүү.

Монгол жортуулдары, кийин могол, жунгар өкүмдарларынын ичара чатактары Моголстанда (Кыргызстандын аймагы ал кезде Моголстандын маанилүү бөлүгү болгон), ага танапташ өлкөлөрдө экономиканын бүлүнүшүнө, саясий абалдын тез-тез өзгөрүшүнө алып келген. Мындай шартта илим үзгүлтүккө учурап, билим кенири тарай алган эмес. Геогр. түшүнүктөрдө жеткиликтүү прогресс болбогон. Ошол мезгилдеги Даос кечили Чан Чундун (13-к.), Орто Азиялык тарыхчылар Закириддин Бабур м-н Мухаммед Хайдардын (16-к.) маалыматтары гана кызыгууларды туудурат. Чан Чунь Түн. Теңир-Тоодогу ландшафттын өзгөрүшүн, тоолорду, Бабур Фергананы, Хайдар Жети-Суу м-н Ысык-Көлдү баяндап жазган.

Кыйла мезгилден кийин, 18-к-дан баштап капитализмдин өнүгүшүнө байланыштуу Орто Азия, Кыргызстан аймагы өндүрүш, сооданын жаңы аренасына айланат. Бул мезгилдеги изилдөөчүлөрдөн орус саякатчылары И. С. Унковскийди (1723), Ф. Ефремовду

(1780-ж. чамасы), француз иезуит-астроному А. Халлерштейнди (1760) атоого болот. Унковский Калмак хандыгынын (Кырг-ндын аймагын кошо) картасын түзүп, Халлерштейн Ысык-Көлдөгү Ак-Теректин чатынын, Ош шаарынын ж. б-дын координаталарын аныктаган. 19-к-дын 1-жарымында Теңир-Тоону бир катар саякатчылар (индиялык Мир-Изет-Улла, 1812; орустар А. Л. Бубенов, 1813, 1827; Ф. К. Зибберштейн, 1825 ж. б.) басып өткөн.

Кыргызстанды изилдөө тарыхы миндеген жылдарга созулса да, 19-к-дын ортосуна чейин анын табияты, экономикасы, калкы, маданияты, тарыхы жөнүндө кеңири ж-а так түшүнүктөр болгон эмес. Ошол кездеги көз караштардын денгээлин европалык ири окумуштуулар–немецтер А. Гумбольдт (1843) ж-а К. Риттер (1832), орус саякатчылары Т. Ф. Нифантьев м-н Ворониндин (1851) эмгектеринен байкоого болот.

Теңир-Тоону илимий изилдөөнүн жаңы этабы 19-к-дын 50–60-жылдарынан–Кыргызстан Орусияга кошулгандан башталды. Ошондон тартып революцияга чейинки Кыргызстанды изилдөөлөрдүн тарыхы (Теңир-Тоо, Орто ж-а Борб. Азияны изилдөө сымал эле) орус саякатчылары м-н окумуштууларынын ысымдарына байланыштуу. 1850-ж. Батыш Сибирдин администрациясы уюштурган 1-орус экспедициясы Ысык-Көлдүн чыгыш тарабында топографверстафиялык тартууну (2 чакырымдык масштабда; 1 чакырым 1,07 кмге барабар), Ысык-Көлдө батиметриялык ж-а ихтиологиялык байкоолорду жүргүзүшүп, мындагы кыргыздардын социалдык экон. абалын, турмуш тиричилигин ж. б. изилдеген. Экспедицияга катышкан Ч. Валиханов тарыхый-этнографиялык материалдарды, элдик оозеки чыгармаларды чогулткан, «Манас» эпосунун үзүндүлөрүн жазып алган. Ал өзүнүн 1858–59-ж. Кашкар саякатынын мезгилинде Теңир-Тоону 2 жолу кесип өтүп, 1864-ж. Чүй өрөөнүндө болгон. Ысык-Көлдүн чыгышы, Ички Теңир-Тоонун сырттары жөнүндө геогр. очерк жазган. «Сырт–кыйла абс. бийиктиктеги, узата кеткен өрөөндүү, токойсуз, талаа өсүмдүктөрү м-н капталган, дыйканчылыкка жараксыз кенен тайпак тоо»,–дейт Валиханов. Бул пикир сырт жөнүндөгү азыркы түшүнүктөргө жакын.

Орус география коомунун анык мүчөсү П. П. Семёнов (кийин Семёнов-Тян-Шанский) 1856-ж. Теңир-Тоого биринчи саякатын жасап, Ысык-Көлдүн чыгыш ж-а батыш жээктерине келген. 1857-ж. ал Теңир-Тоону изилдөөнү улантып, Нарын м-н Сарыжаздын башына чейин барган. Ар тараптуу изилдөөлөрдүн натыйжасында окумуштуу Түн. ж-а Борб. Теңир-Тоонун айрым жерлеринин геол. түзүлүшүн аныктап, андагы вулканизм жөнүндөгү А. Гумбольдттун жоромолун тогунго чыгарат, тоолордо (3500 мден жогору) дайыма кар жатарын белгилейт; Сарыжаздын башындагы өрөөн мөңгүлөрүн сүрөттөп жазып, тоо ландшафттарынын бийиктик б-ча өзгөрүшүн көрсөткөн. Ал Теңир-Тоодогу өзү басып өткөн кырка тоолордун (ашуулардын), тоо өрөөндөрүнүн чыныгы гипсометриялык абалын биринчи жолу аныктаган, Ысык-Көлдүн жээгиндеги тектирлерди изилдеп, алардын пайда болушун Көл суусунун тартылуу процесси м-н байланыштырган. Бул палеогеографиялык табышмак ушул күнгө чейин чечиле элек. Семёновдун Теңир-Тоодогу изилдөөлөрү Ички Азиянын бул бөлүгү жөнүндөгү илимий көз караштарга төңкөрүш жасал, Орто ж-а Борб. Азияны геогр. жактан изилдөөнүн жаңы доорун ачты. Теңир-Тоонун табиятын изилдөөдөгү ж-а кыргыз эли м-н орус элинин ортосундагы мамилени чыңдоодогу зор салымы үчүн 1982-ж. 15-августта П. П. Семёнов-Тян-Шанскийге Ысык-Көл өрөөнүнүн батышына (Балыкчы ш-на) эстелик тургузулду. Валиханов м-н Семеновго удаа эле Кыргызстандын ар кайсы райондоруна орус ж-а чет элдик илимий коомдордун ж-а мекемелердин экспедициялары келген. Мында өлкөнү ар тараптан изилдөөдөгү башкы салым Орус геогр. коомуна (ОГК) таандык болгон. Ал революцияга чейинки мезгилде гана өз алдынча, о. эле башка мекемелер м-н бирге 70тен ашык экспедицияны ж-а айрым изилдөөчүлөрдү Теңир-Тоо м-н Памир-Алайга жиберген. 19-к-дын 2-жарымында Кыргызстандын табиятын изилдөөдө Н. А. Северцов, А. В. Каульбарс, А. П. Федченко, И. В. Мушкетов, Г. Д. Романовский, А. П. Краснов ж. б. көрүнүктүү орунду ээлейт. Северцов өзүнүн көп жылдык изилдөөлөрүнүн натыйжасында Теңир-Тоонун, Алай-Түркстан тоо системасынын, Чыгыш Памирдин көп аймактарынын орографиясын, геол. түзүлүшүнүн өзгөчөлүктөрүн, алардын байыркы муз каптоого дуушар болгонун биринчи жолу аныктап, тоо ландшафттарынын бийиктик алкактуулугун тактаган. Чогултулган кеңири материалдардын негизинде Орто Азия м-н Жети-Суунун омурткалуу жаныбарларынын түрдүк курамын, алардын геогр. таралышын, региондук айырмачылыгын изилдеп, Түркстандын зоогеографиясына негиз салган.

А. П. Федченко Алай-Ысар тоо системасы м-н Фергана айланасынан омурткасыз жаныбарлардын кеңири коллекциясын чогулткан. Барган жерлеринин, анын ичинде бийик тоолуу Алай өрөөнүнүн да табиятын баяндап жазып, мурунку Кокон хандыгынын биринчи картасын түзгөн. Федченко жыйнаган материалдар кийин 22 томдуу эмгек болуп жарык көргөн.

Орто Азиянын геологиясына негиз салган И. В. Мушкетов (1874–80, 1887) м-н Г. Д. Романовский (1874–79) Теңир-Тоо, Памир Алай тоолорунун калыптануу тарыхын, алардын тектон. өнүгүүсү м-н кендер пайда болгон негизги этаптарын көрсөтүп, аймактын минерал ресурстары жөнүндө жазышкан. ОГКнын Кантеңир экспедициясына (1886) катышкан ботаник ж-а географ А. Н. Краснов өзүнүн баалуу чон монографиясында (1888) Теңир-Тоонун өсүмдүктөрүнүн геогр. таралышын, бийиктик зоналуулугун ж-а системалык бөлүнүшүн биринчи жолу аныктап, анын флорасынын тарыхый өнүгүшү м-н эволюциясын талдаган. Ал Теңир-Тоонун ж-а бүткүл Орто Азиянын флорасын палеоген-неоген флорасынын өтө өзгөрүүсүнүн (геогр. чөйрөнүн узак убакыт бою өзгөрүү таасиринен) натыйжасы катары караган.

Кыргызстандын аймагында топографиялык картага тартуу ж-а астрономия-геодезиялык иштер калган изилдөөлөр м-н мезгилдеш же көпчүлүк учурларда алардан мурун жүргүзүлгөн. Аймактын изилдөөдө ж-а чарбалык жактан өздөштүрүүдө бул иштердин мааниси чоң болгон. Аймактын геогр. абалын так аныктоо биринчи жолу Ысык-Көлдө А. Ф. Голубев (1859), Чүй өрөөнүндө К. В. Струве (1865) тарабынан жүргүзүлгөн. Кийинчерээк бул иштер Теңир-Тоонун ички аймактарында (К. В. Шарнгорст, 1872; Ю. А. Шмидт, 1892–98), Фергананын айланасы м-н Алайда (А. Р. Бондорф, 1876; П. К. Залесский, 1879, 1909 ж. б.) ишке ашырылган. Аянтты 2 чакырымдык топографиялык тартуу (1856-жылдан баштап), 5 чакырымдык рекогносцировка, чарбалык тартуу ж. б. ири масштабдуу иштер Кыргызстандын өрөөндүү гана райондорун эмес, көптөгөн тоолуу аймактарын да камтыган. Булардын негизинде алгачкы геогр. карталар түзүлүп, рельефи м-н суу тармактарынын өзгөчөлүгү, алардын бийиктик ж-а мейкиндик б-ча бөлүнүшү аныкталган. Падышачылыктын ири социалдык тапшырмасын аткаруу максатында 20-к-дын башында Кыргызстанда, Орто Азиянын башка райондорунда адистештирилген ж-а комплекстүү бир катар экспедициялар (геол., топурак-ботаникалык, статистика-экон., гидротехникалык ж. б.) иштеген. Алар кен байлыктарды, суу ресурстарын, жерди сугаруунун ж-а өздөштүрүүнүн жолдору м-н ыкмаларын изилдешкен.

Алардын ичинде Келгиндер башкаармасынын топурак-ботаникалык экспедициялары (1908–14) айрыкча мааниге ээ болгон. Ботаниктер Б. А. Федченко, В. В. Сапожников, топурак таануучулар С. С. Неуструев, Л. И. Прасолов, А. И. Безсонов, агроном-зоолог В. Н. Шнитников жетектеген отряддар Кыргызстандын бардык негизги райондорун изилдеген. Алар Теңир-Тоонун топурагы м-н өсүмдүктөрүнүн негизги типтерин (а. и. С. С. Неуструев биринчи бөлгөн боз топурак да бар), геогр. жайгашышын аныктап, топурак-геогр. ж-а өсүмдүктөр картасын түзгөн.

Бул мезгилде Чүй өрөөнүндө (инженер В. А. Васильевдин партиясы, 1910–17), Фергана айланасында (инженер Н. Н. Епанчиндин партиясы, 1913–15), Орто Нарында, Чаткал м-н Көкөмерендин алабында (инженер И. Г. Александровдун партиясы, 1913–16) комплекстүү мүнөздөгү атайын ири изилдөөлөр жүргүзүлүп, аталган райондордун жер, суу ресурстарын пайдалануу проблемасын иштеп чыгуу башталган. Чыгыш Фергана (Д. И. Мушкетовдун партиясы, 1909–16), Түш. Фергана (В. П. Вебердин партиясы, 1909–15) ж-а Ысык-Көлдүн аймагындагы (В. П. Половниковдун партиясы, 1914–15) геол. карталарды тартуулар жалпы геогр., айрыкча изилденген райондордогу тоолордун байыркы ж-а азыркы муз калптоолору жөнүндө баалуу маалыматтарды берген.

19-кылымдын 80-жылдарынан баштап, өзгөчө 1910-жылдан стационардык гидрометеорологиялык изилдөөлөр өнүккөн. 1910–15-ж-да Кыргызстандын аймагында 12 метеорологиялык, 6 гидрометриялык станция, 66 гидропост ж-а 17 жаан-чачын өлчөгүч болгон. Буга чейин эле булардын айрымдары — Ош ж-а Каракол (1881-жылдан), Нарын (1885-жылдан) метеорология станциялары 30 жылдан ашык узгүлтүксүз байкоо жүргүзүп келген. Мына ушул байкоолордун материалдары 1912–18-ж. басылып чыккан маанилүү гидрометеорологиялык эмгектердин (В. Г. Глушков, Э. М. Ольдекоп ж. б.) негизин түзгөн.

Кыргызстандын табиятын изилдөөгө чет өлкөлүк изилдөөчүлөр — француз Г. Капю (1881, 1887), швед С. Гедин (1890, 1893), немецтер Г. Мерцбахер (1892, 1902–03), М. Фридрихсен (1902), америкалыктар В. Девис, Э. Хантингтон (1903), венгрлер Д. Алмаши (1900), Д. Принц (1906–1909), австриялык Ф. Махачек (1911, 1914) ж. б. да өз салымдарын кошуп, Тенир-Тоо м-н Памир-Алайдын геоморфологиясы, палеогеографиясы, гляциологиясы жөнүндө жаңы маалыматтарды берген.

Негизги изилдөөлөр Петербург, Москва, Омск, Ташкен ж. б. шаарлардын илимий мекемелери, коомдору ж-а ведомстволору тарабынан жүргүзүлсө да, өлкөнү геогр. жактан изилдөөгө жергиликтүү кыргыз, казак, өзбек, тажик элдери ж-а келгин орустардын өкүлдөрү маанилүү салым кошкон. Экспедицияларга өлкөнүн табиятын, жол катнашын билген жергиликтүү дилгир адамдар катышкан; о. эле алар отряддарга унаа, азык түлүк, керектүү буюм д. у. с-ларды беришип, көмөк көрсөтүшкөн. Жергиликтүү элдин жардамысыз, колдоосуз Орто Азияда бир да илимий экспедиция ишке ашкан эмес. Өлкөнүн табияты, калкы, руханий ж-а материалдык маданияты жөнүндө жергиликтүү элден чогултулган ар түрдүү маалыматтар жарыяланган илимий эмгектердин кыйла бөлүгүн түзгөн.

Кыргыздар Тенир-Тоо м-н Памирдин топографиясын, гидрографиясын, климаттык шарттарын, өсүмдүктөр ж-а жаныбарлар дүйнөсүн жакшы билишкен, өлкөнүн табигый ресурстарын чарбачылыкта, турмуш тиричиликте кеңири пайдаланышкан. Элдик даанышмандыкты өздөштүргөн эсепчи, кыбачы, уламачылар эмпириялык табигый-тарыхый билимге, космогониялык ж. б. абстракция-философиялык түшүнүктөргө да эгедер болушкан. Ал түшүнүктөр жергиликтүү топонимия м-н элдик оозеки чыгармаларда да чагылдырылган. Мекени ар тараптан үйрөнүүдө жергиликтүү изилдөөчүлөрдөн ишпектик А. М. Фетисов м-н Ф. В. Поярковдун, караколдук С. Абдыбеков, Я. И. Корольков ж-а А. А. Куценконун, нарындык О. Е. Неживовдун, оштук Ф. Касымбековдун ж. б. салымы чоң.

Негизинен революцияга чейинки изилдөөлөр Кыргызстандын табиятынын жалпы мүнөзүн, өлкөнүн ж-а анын айрым бөлүктөрүнүн географиясы м-н чарбасынын, табигый кубулуштардын айрым өзгөчөлүктөрүн аныктаган. Табиятты үйрөнүүдө көп ийгиликтер болгону м-н, Кыргызстанды геогр. жактан изилдөөлөр негизинен ыраатсыз түрдө жүрүп, толгон илимий проблемалар чечилбей кала берген.

Октябрь революциясынан кийин илимий изилдөөлөр сан жагынан да, сапат жагынан да түп тамырынан өзгөрдү. Системалуу ж-а пландуу, кеңири масштабдагы комплекстүү илимий изилдөөлөр граждандык согуш аяктап, Кыргыз АССРи түзүлгөндөн, б. а. 20-жылдардын ортосунан жүргүзүлө баштаган. Алгачкы жылдарда изилдөөлөр негизинен борб. ж-а орто азиялык илимий өндүрүштүк мекемелер тарабынан ишке ашырылган. Ал кезде жаш республиканын илимий изилдөөлөрдү жүргүзүүгө өзүнүн адистерин жок болучу. Советтик мезгилде Тенир-Тоо м-н Алайды алгачкылардан болуп Орто Азия мамл. университети (азыркы ТашМУ) м-н Геол. комитеттин кызматчылары изилдешкен. Алар өлкөнүн өндүргүч күчтөрүн ар тараптан изилдөө 20-жылдардан баштаган. Кыргызстанды изилдөөдө СССР ИАнын Академиялык экспедициялары 1924-жылдан тартып республиканын бардык негизги райондорунда болуп, ондогон кен байлыктарын ж. б. табигый ресурстарды ачкан. Айрыкча СССР ИАнын адистештирилген (ар биринде 100–150дөй илимий кызматкер болгон) 12 отряддан турган (геол., геоморфологиялык, айыл чарба ж. б.) «Кыргызстан комплекстүү экспедициясынын» (1932–33) мааниси зор. Анын изилдөөлөрү минералдуу суу, гидроэнергия, топурак, тоют ж. б. табигый ресурстар жөнүндөгү маалыматтарды, респ-канын чарбасын адистештирүү ж-а экономиканы кайра куруу б-ча сунуштарды берген.

Кийинки академиялык изилдөөлөр [Чүй айыл чарба экспедициясы (1934–37), өндүргүч күчтөрдү изилдөө б-ча советтин (ӨКИС) Түш. Кыргызстан экспедициясы (1943–44), География институтунун Түн. Кыргызстан экспедициясы (1945–53), Геофизика институтунун Түн. Тенир-Тоо экспедициясы (1949–52), Көл таануу институтунун Тенир-Тоо экспедициясы (1971–1980) ж. б.] Тенир-Тоо м-н Алай-Түркстан тоо системасынын табияты жөнүндө соңку көз караштардын негизин түзгөн, геол. өнүгүү тарыхы, азыркы ландшафттын түзүлүшү, табигый процесстердин динамикасы ж-а мүнөзү жөнүндөгү көп маселелерди жаңыча кароого, табигый ресурстарды баалоо ж-а чарбачылыкка пайдалануу жолдорун табууга мүмкүндүк берген. Академиялык мекемелер м-н катар илимий изилдөөлөрдү борб. ведомстволук, илимий өндүрүштүк ж-а долбоорлоо меке-

мелери – Борб. илим изилдөө геол. чалгындоо институту (кайин ал –Бүткүл союздук илим изилдөө геология институту), Борб. жол транспорт башкармасы ж. б. жогорку окуу жайлары (Ленинград, Москва, Орто Азия мамл. университети), о. эле Украинанын илимий мекемелери да жүргүзүшкөн. Респ-нын өндүргүч күчтөрүн изилдөөдө 30-жылдардын ортосунан жергиликтүү илимий ж-а өндүрүштүк мекемелеринин (Кыргызстан мал чарба ж-а ветеринария ил. из. институту, 1931-ж. уюшулган; Кыргызстан Гидрометеорология башкармасы, 1933-ж.; Кыргыз ССР геология башкармасы, 1938-ж., ж. б.), жогорку окуу жайлардын салымы арта баштаган. Жерг. илимий күчтөрдүн ишмердиги 1943-ж. СССР ИАнын Кыргыз филиалы (1954-жылдан Кыргыз ССР ИА) м-н Кыргыз мамл. университети (1951) уюшулгандан тартып айрыкча күчөгөн.

1980-жылдарда табигый шарттарды ж-а ресурстарды, өндүргүч күчтөрдү өнүктүрүү маселелерин изилдөөнү республикада Кыргыз ССР ИА башында турган ондогон илим изилдөө мекемелери, жогорку окуу жайлары, бир катар долбоорлоо институттары, өндүрүштүк мекемелер м-н ведомстволор жүргүзгөн. Булардын ичинде атайын геогр. багытта иштеген бир катар структуралык мекемелер ж-а ачыкалар (Гидрометеорология ж-а айлана-чөйрөнү көзөмөлдөө б-ча Кыргыз респ. башкармасы, Кыргыз ССР ИАнын Тяньшань физикалык география станциясы, М. М. Адышев атн. Геология институтунун География бөлүмү, Кыргыз мамл. университетинин география факультети ж. б.) бар. Алардын илимий багытын Кыргыз География коому (1947-ж. түзүлгөн) координациялайт. Кийинки 30–40 жылда республикада география илимдеринин түрдүү тармактары б-ча атайын тематикалык изилдөөлөр аткарылды. Эл аралык геофизикалык жыл (1957–59), Эл аралык гидрологиялык он жылдык (1964–74), мөңгүлөрдү каталогдоштуруу б-ча программаларда ж. б. маанилүү изилдөөлөрдүн ийгиликтүү ишке ашышы Тенир-Тоо м-н Алайдын табигый ресурстарын толук эсепке алууга ж-а так баалоого мүмкүнчүлүк берди. Өндүргүч күчтөрдү изилдөө-географтар илимдин түрдүү тармактарынын адистери м-н бирге системалуу, пландуу, кенири масштабда, алдыңкы так методдорду ж-а илимий аппаратууларды колдонуу м-н жүргүзүлдү. Алардын негизинде ири монографиялар жазылып, атайын карталар түзүлүп, эл чарбасы үчүн маанилүү кеңештер, сунуштар берилди. Кыргыздын чегинде жүргүзүлгөн палеогеографиялык иликтөөлөрдүн негизинде Түн. Тенир-Тоонун голоцен катмарынын өсүмдүктөр дүйнөсүнүн эволюциясы ж-а бийиктик алкактарынын чек араларынын динамикасы аныкталды (А. П. Мельникова).

Геоморфологиялык изилдөөлөрдүн натыйжасында тоолуу рельефтин туруксуз типчелери, криогендик формалары, таш глетчеринин пайда болуу механизми, түзүлүш мүнөзү ж-а өнүгүүсү тууралуу бай материал топтолуп, анализге алынды (Ж. Сыдыков, А. Г. Тараканов Ш. Качаганов, Ш. Токомбаев, С. М. Ахмедов, М. Кошов, З. Алиев, Ю. В. Бевза, Т. Рахманов, Т. С. Бобушев, Ю. В. Герасимов, Л. М. Смирнова, У. Атаканов). Респ-нын аймагында боло калчу жагымсыз табигый кубулуштарды изилдөөгө көңүл бурулуп келүүдө. Адамдын чарбалык таасиринен улам келип чыгуучу мындай экзогендик кубулуштар Фергана өрөөнүн курчаган тоолордо көбүрөөк байкалууда. Белгиленген процесстердин изилдөө ишине С. К. Аламановдун жетекчилиги астында түзүлгөн адистердин атайын тобу үзүрлүү эмгектеништи.

Бийик тоолуу көлдөрдүн жээк процесстеринин динамикасын изилдеген лабораториянын аткарган иштери лимнологиялык, геоморфологиялык, климатологиялык ж-а гидрометеорологиялык изилдөөлөр м-н бир катарда турат. Ысык-Көлдүн жээк тилкесинде жайгашкан 3 стационардык участка то жээктин кайра түзүлүүсүнө суу деңгээлинин ж-а шамал-толкун режимдеринин тийгизип жаткан таасири иликтенүүдө (О. А. Поморцев, В. В. Романовский, Л. М. Смирнова, М. Н. Хейфец, Э. Н. Султаналиев).

Гидрологиялык изилдөөлөр, негизинен, суу ресурстарынын куралышын, суу агымы м-н катуу агымдын режимдерин изилдөө, агымды прогноздоо методдорун иштеп чыгуу м-н байланышкан. Көп жылдык изилдөөлөрдүн жыйынтыгы б-ча (М. А. Музаков, А. А. Эрешов) Кыргыздын бардык дарыяларынын алаптарынын суу балансы аныкталды. Т. М. Чодураевдин изилдөөлөрү б-ча маанилүү жыйынтык алынып, алар катуу агымдын пайда болуу мыйзам ченемдүүлүктөрүнө ж-а ага тийгизген чарбалык таасирге арналган (айрым дарыяларда суу шилдендилери 300–380%ке өсөрү көрсөтүлгөн). Кийинки жылдарда вегетациялык ж-а минималдык агымды изилдөө иштерине айрыкча көңүл бурулуп, аларды прогноздоо ж-а эсеп-

теп чыгарууну методдору иштелип чыгууда (С. К. Аламанов, Т. М. Богачинов, Ж. Ж. Карамолдоев). Суу ресурстарын коргоо ж-а аларды сарамжалдуу пайдалануу маселерин изилдөө ишин К.О. Молдошев ийгиликтүү улантып келе жатат.

Суу ресурстарынын зор чарбалык маанисин эске алуу м-н алардын катарында мөңгүлөрдүн да ролу басымдуу экендиги белгиленип, гляциологдор А. Осмонов, Ж. Сыдыков, А. Н. Дикин, Е. К. Бакров, У. А. Атаканов, Р. А. Усубалиев бул багытта иликтөө жүргүзүүдө. Мында баалуу жыйынтык болуп жалпы аймак б-ча жаратылыш ресурстарын комплекстүү инвентаризациялоо жагы эсептелинет.

Климаттын жылыш башташына байланыштуу мөңгүлөрдүн аянтын, көлөмүн, өлчөмүнүн өзгөрүшүн эске алуу максатында аткарылып жаткан изилдөөлөр актуалдуу маселелерден болуп калды. Алдын ала эсептөөлөргө караганда 2050-ж. чейин максималдык бийиктиги 4800–5200 м болгон тоо кыркаларында мөңгүлөрдүн толук эрип кетиши, бул жагдайдын дарыя агымдарына тийгизе турган таасири чоң болору күтүлөт. Мурдагы СССРдин «Природа» («Жаратылыш») мамл. борборунун Өзбекстандык бөлүмү м-н бирдикте «Азыркы мезгилдеги мөңгүлөнүү» (1:500 000) деген карта түзүлүп, жарыкка чыккан. Ошондой эле гляциологдор «Дүйнөнүн кар-мөңгү ресурстары атласына» ондогон карталарды түзгөн. Кыргызстан үчүн түзүлгөн карта Борб. Тенир-Тоонун Ак-Шыйрак кырка тоосундагы мөңгүлөрдүн массивине арналып, ал аэрокосмостук сүрөттүн негизинде аткарылды (В. А. Кузмиченюк).

Географтар практикалык география илимине ири салым кошту. Колдонмо (прикладдык) эмгектердин ичинен көзгө көрүнүктүүсү болуп «Мөңгүлөрдүн каталогу» болуп эсептелет. Ал 17 бөлүктөн туруп, «СССРдин жер үстүндөгү сууларынын ресурстары» деген кадастр астында жарыкка чыккан. Ошондой эле 10 карта «Дүйнөнүн кар-мөңгү ресурстарынын атласына» кирген. Аталган каталог ж-а карталар физ.-геогр. станциянын ж-а гидрометеорологиялык станциянын кызматкерлери тарабынан түзүлгөн. Өзгөчө илимий ж-а практикалык мааниге ээ болгон гляциологиялык изилдөөлөр Сарыжаз д-нын ж-а Ысык-Көлдүн алаптарында, Тескей Алатоонун борб. бөлүгүндөгү тажрыйба жүргүзүүгө ылайыкталган Карабтак мөңгүсүндө жүргүзүлүп, мөңгүлөнүү динамикасынын тенденциясын аңдап билүүгө мүмкүнчүлүк берди. Гляциология лабораториясы бийик тоолуу чөлкөмдөрдө атмосферанын тунуктугуна байкоолорду жүргүзүп, Тенир-Тоонун ар кайсы аймактары үчүн абанын температурасынын өзгөрүү багыты тактоо иштерин жүргүзүп жатат.

Жаратылыш ресурстарын комплекстүү инвентаризациялоо б-ча 1:500 000 масштабдагы «Жаратылышты коргоо» (Э. К. Азыкова, Д. Шакирбеков), «Геоморфология» (Ш. Качаганов ж. б.) карталары түзүлдү.

Биогеографиялык изилдөөлөр да кеңири планда жүргүзүлүп, биринчи жолу Кырг-ндын табигый ландшафттары үчүн негизги карагай типтериндеги (шренк карагайы) биогеоценоз-дун радиациялык ж-а жылуулук баланстарынын динамикасы ар тараптан иликтенди. Ошондой эле алардын деңиз деңгээлине карата жайгашуусу, таралган тоо капталдарынын экспозициясы, түрдүүлүктөрдүн кеңдик ж-а бийиктик б-ча таралышынын структурасынын мүнөзү изилденди (С.Ф. Линкевич). Ценопопуляциялык ыкманын негизинде Тенир-Тоодо негизги токой түзүүчү дарак – шренк карагайынын биогеографиялык өзгөчөлүгү ар тараптан ж-а тереңдетилип изилденди. Түрдүн жашап кетүү мүмкүнчүлүгүнүн морфологиясы, биологиясы, экологиясы ж-а биогеоценоздук ролу кеңири сүрөттөлдү. Жогоркуларга кошумча катары заттардын биологиялык айланышы, карагай популяциясынын туруктуулук даражасы ж-а калыбына келүү мүнөзү да иликтөөгө алынды (Н. Д. Кожевникова, С. Байдавлетова).

Сүт эмүүчүлөрдүн бир топ түрүнүн (илбирс, карышкыр, ак тырмактуу аюу, суусар, боз суур, коён ж. б.) мейкиндик б-ча таралышы, саны, популяциялык структурасы, биогеоценоздук байланышы ж-а жүрүм-туруму изилденди (В. А. Воронцов, Е. П. Кошкарев, А. Э. Выговский).

С. Байдавлетова тарабынан шренк карагайынын ийне жалбырагынын ткандык структурасынын экология-геогр. өзгөчөлүктөрү изилденсе, Л. Г. Кошкарева м-н Л.А. Кравчуктун изилдөөлөрү карагай биогеоценозунун фитогеоценоздук ж-а экологиялык өзгөчөлүктөрүнө арналды.

Тармактык изилдөөлөр м-н бирдикте Кырг-ндын геогр-нда да интеграциялык багыттагы изилдөөлөр жанданып, алар биринчи кезекте ландшафт таанууну камтыды. Кырг-нда ландшафттык ж-а комплекстүү физ.-геогр. ургаалдуу изилдөөлөр 50-жылдардын аягында

жүргүзүлдү. Эл аралык геофизикалык жылды өткөрүү учурунда Нарын д-нын жогорку агымында Москва мамл. ун-тинин (ММУ) профессору Н. А. Гвоздецкийдин жетекчилиги м-н уюштурулган комплекстүү экспедиция Кыргыз ССР ИАнын География бөлүмү, Теңир-Тоо бийик тоолуу физ.-геогр. станциясы ж-а ММУнун География факультети типологиялык негизде ландшафттык картага тартуу үчүн ири масштабдагы методиканы иштеп чыгып, анын негизинде 1:100 000 масштабдагы Кум-Төр, Сары-Чат, Ара-Бел сырттарынын картасы түзүлдү (Н. А. Гвоздецкий, С. Б. Байгуттiev, И. П. Чалай, Э. К. Азыкова). Ушундай эле карталар 60–70-ж. Фергана, Чаткал, Алай, Чүй ж.б. өрөөндөрү үчүн түзүлдү (М. Кадыркулов, М. Койчиев, О. Д. Сахарова, Ж. Мусаева, Т. Н. Кулматов, Д. Шакирбеков, К. Матикеев). Илимдер академиясынын география бөлүмү тарабынан жүргүзүлгөн ландшафттык ж-а физ.-геогр. изилдөөлөр аймактардын тоолуу геосистемасынын азыркы абалын комплекстүү иликтөөгө багытталып, алар Алай кырка тоосунда (1973–1975-ж.) ж-а Фергана тоо тизмегинин түш.-батыш капталында (1976–1980-ж.) жүзөгө ашырылды.

Теңир-Тоонун аймагы үчүн кичи масштабда (1:1500 000) түзүлгөн ландшафттык карта бул багыт б-ча белгилүү салымдын бири болуп калды. Ал Кырг-ндын комплекстүү илимий-маалыматтама атласы үчүн түзүлүп, мындан мурдагы бардык жетишкендиктердин топтому болду.

Сонку мезгилдерде ландшафттык изилдөөлөр, негизинен, Ысык-Көл өрөөнүнө багытталып, алар колдонмо мүнөзгө ээ болууда. Мис., аэрокосмостук информацияны пайдалануу м-н түзүлгөн ири масштабдагы карталардын негизинде рекреациялык ж-а жаратылыштуу коргоо карталары иштелип чыкты. Муну м-н бирге ландшафттардын антропогендик модификациясынын карталары түзүлдү.

Респ-да топонимикалык изилдөөлөр географтар тарабынан да жүргүзүлүп келинүүдө. Алар тарабынан акыркы 15 жылда ондогон макала ж-а тезистер жазылып, мыйзам чыгаруу ж-а аткаруу бийликтерине ондогон тиешелүү каттар жөнөтүлдү. Бул багыттагы өтө маанилүү жаңылык «Кыргыз ССРинин атласындагы» (1-том, 1987) «Топонимия» бөлүмү болуп саналат, аталган бөлүм майда масштабдагы бир нече картадан, атайын тексттен ж-а кыскача топонимикалык сөздүктөн турат. 1988-ж. «Кыргыз ССРинин географиялык аталыштарынын сөздүгү» (С. Өмүрзаков, Т. Эшенкулов ж.б.) жарыкка чыкты, анда 5000 ашуун жер-суу, айыл-кыштак, шаар аталыштары киргизилип, алардын жазылышы кыргыз ж-а орус тилдеринде берилген.

Географиялык терминология боюнча проблемалуу маселелерди чагылдырган бир катар макалалар жарыяланды (С. Өмүрзаков, Ш. Токомбаев, К. Конкобаев, Ө. Бараталиев ж. б.). 2003-ж. жарык көргөн көлөмдүү (19 басма табак) «География» терминдеринин түшүндүрмө сөздүгүнө (Ө. Бараталиев, А. Осмонов) 800дөн ашык жергиликтүү географиялык терминдер өзүнчө макала болуп кирген.

География коомунун грифи астында эки илимий жыйнак чыгарылды: Орто Азиянын ономастикасы. 2-чыгарылышы, Фрунзе, 1980; Кырг-ндын ономастикасы. 1-чыгарылышы, Фрунзе, 1985; булардын жалпы көлөмү 30 басма табактан ашык.

Кырг-ндын географтарынын изилдөөлөрү 60тан ашык монографияларда, тематикалык жыйнактарда, брошюраларда, ондогон аркыл масштабдагы карталарда ж-а жүздөгөн макалалар м-н тезистерде чагылдырылып, алар эл аралык, бүткүл союздук ж-а респ. басылмаларда жарык көрдү. «Кыргызстандын жаратылышы» (1962), «Нарын дарыясынын алабы» (1960), «Кыргыз ССРинин климаты» (1965), «Кыргызстан. Советтер Союзу сериясы» (1970), «Кыргызстандагы география илимдеринин өнүгүшү» (1980), «Кыргызстандын азыркы мезгилдеги географиясынын проблемалары» ж. б. «Кыргыз жергеси» (1989) ж-а «География» (1990) деп аталган энциклопедиялык маалыматнаама м-н сөздүктүн жарыкка чыгышы география илимдерине кошулган маанилүү салым болду. Акыркы 20 жылдын ичинде географтар окуулуктардын ж-а илимий-популярдуу адабияттардын үстүндө активдүү иштешти. Алардын көбү кыргыз тилинде жазылды.

Азыркы учурда география илим тармагынын окумуштуулары мөңгүрдүн пайда болуусу ж-а динамикасы (А. Н. Диких, А. О. Осмонов, Е. К. Бакров, Р. А. Усубалиев), суу ресурстары ж-а аларды сарамжалдуу пайдалануу (С. К. Аламанов, А. А. Эргешов, К. О. Молдошев), суу шилдендеринин агымы (А. Ш. Жумаев, Т. М. Чодураев), дарыя агымын көп жылдык мөөнөткө прогноздоо (Д. М. Маматканов, С. К. Аламанов, Ж. Ж. Карамолдоев), тоолуу ж-а түздүктүү аймактардын ландшафттары (Э. К. Азыкова, Р. П. Креницкая, С. Б. Байгуттiev,

Т. Н. Кулматов, М. Кадыркулов, К. Матикеев, Б. Орозгожоев, Д. Шакирбеков, Ж. Жамгырчиев, С. Э. Эргашев, Ө. Бараталиев), табиятты коргоо ж-а табигый ресурстарды сарамжалдуу комплекстүү пайдалануу (С. Өмүрзаков, С. К. Аламанов, Э. К. Азыкова, Ө. Бараталиев), геоэкология ж-а туризм географиясы (А. Осмонов, К. Атышев, Т. Р. Абдыкадыров, К. Жумашев, М. Д. Чогулдуров, Н. Алымкулова, А. Низамиев), тоолуу өлкөлөрдүн ж-а дарыя өрөөндөрүнүн геоморфологиясы (Ш. Качаганов, Ю. В. Бевза, Ш. Токомбаев, В. В. Романовский, Т. Рахманов, З. Алиев, Ж. Сыдыков, Т. С. Бобушев, Э. Н. Султаналиев, В. Хетагурова, М. Кошов), тематикалык картография (С. Өмүрзаков, Т. Эшенкулов, А. Кешикбаев, М. Кошов, Л.И. Махрина, В. А. Кузмиченко), рекреациялык ресурстар (С. Өмүрзаков, Э. К. Азыкова, К. Жумашев, К. Атышев, А. А. Кешикбаев, Т. Р. Абдыкадыров, М. Д. Чогулдуров ж. б.), Кыргыздын чек ара маселелери (С. Өмүрзаков, С.К. Аламанов, Е. К. Бакров), табигый кырыктар (С. К. Аламанов, К. Сакиев, А. Ж. Байбуров, М. К. Кошов), биогеографиялык өзгөчөлүктөр (Р. Р. Криницкая, Н. Д. Кожевникова, А. Кендирбаева, С. Байдавлетова), климаттык өзгөчөлүктөр (О. Н. Токоев, К. Бакиров, М.Н. Хейфец), топурак таануу (М. Кадыркулов, М. Жумагулов, И. А. Асанбаев), изилдөө тарыхы ж-а топонимика (С. Өмүрзаков, Т. Эшенкулов) б-ча изилдөөлөрүн улантып окуу китептерин ж-а программаларын иштеп чыгууда (А. Исаев, Н. Бакиров, А. Осмонов, Ш. Токомбаев, Б. Орозгожоев, Т. Н. Кулматов, К.Матикеев, И. Оморов, В. М. Сергеев).

Кыргызстан саясий жактан эгемендүүлүк алгандан тартып картографиялык продукциялар м-н камсыз кылуу кыйынчылыкка тушукту. Ушундан улам респ-дагы аэрогеодезиялык агентство бул өксүктү толтуруу б-ча ар кандай масштабдагы туристтик, альпинисттик маанайдагы карталары ж-а респ-нын саясий-адм. картасы (1:1000000) жарык көрдү.

Жалпылоочу илимий эмгектердин ичинен бөтөнчө орун «Кыргыз ССРинин атласына» таандык (1-тому 1987-ж. жарык көргөн). Бул көлөмдүү ж-а фундаменталдуу, илимий маалымат берүүчү эмгек ар кыл масштабдагы 199 картадан турат да, атайын тексттер м-н кошумчаланып, респ-нын жаратылыш шарттарынын өзгөчөлүктөрүн, анын ресурстарын ж-а табигый ар түрдүүлүгүн чагылдырат. Атласты түзүүгө 43 илимий, өндүрүштүк мекемелердин ж-а жогорку окуу жайларынын өкүлдөрү тартылган. Атлас б-ча илимий уюштуруучулук ж-а координациялоо иштери Кыргыз Респ-нын УИА Геология институтунун география бөлүмүндө С. Ө. Өмүрзаков тарабынан жүргүзүлгөн.

Кыргызстандын социалдык ж-а экон. географиясы б-ча бир катар олуттуу иштер аткарылды. Жаратылыш ресурстарын сарамжалдуу пайдалануу ж-а коргоо өндүргүч күчтөрдү өнүктүрүү ж-а аларды жайгаштыруу (К. Оторбаев, В. Павленко, С. Рязанцев, Т. Койчиев, Т. Молдустанов, Н. Бакиров, К. Атышев, О. Турманбетов, К. Рахманов, А. Абылгазиев), өнөр жайдын географиясы (Б. Чормонов), айыл чарбасынын географиясы (А. Исаев, Г. Гужин, М. Картавов, С. Орозалиев, А. Кешикбаев, С. Жумалиев, Н. Бакиров, И. Оморов, И. Максүтов, А. А. Кешикбаев, А. Н. Гареева, В. Гречко, Т. Ниязов, И. Егембердиев), калктын ж-а тейлөөнүн географиясы (В. Гречко, Ч. Сейтпаев, А. Актанова), транспорттун географиясы (Т. Молдустанов, Р. Самаков) маселелери изилденди.

1990-жылдардан баштап азыркы мезгилде геогр. изилдөөлөр табигый кубулуштар м-н аймактык комплекстердин структура, динамика ж-а генезисин үйрөнүүгө, климаттын глобалдык өзгөрүүсүнүн шартында табигый ресурстарды сарамжалдуу пайдаланууга, айлана-чөйрөнү коргоого ж-а аймактарды туруктуу экологиялык, экон. өнүктүрүүгө байланыштуу маселелерди иштеп чыгууга багытталган.

Геогр., геоэкологиялык изилдөө иштерин Кыргыз Республикасынын Улуттук Илимдер Академиясы баштаган ондогон илимий изилдөө мекемелери, жогорку окуу жайлары, эл аралык уюмдар ж-а 200дөн ашык өкмөттүк эмес уюмдар жүргүзүшүүдө. Бул иштердин негизги жыйынтыктары болуп Кыргыз Республикасынын айлана чөйрөнү коргоо б-ча улуттук планы, Кыргыз Республикасынын экологиялык коопсуздук концепциясы, «Ысык-Көл» биосфералык аймагын түзүү, «Батыш Теңир-Тоодогу транс-чегаралык аймактын биол. ар түрдүүлүгүн сактоо» ж. б. көптөгөн долбоорлор саналат. Алар география ж-а ага текстеш илимдердин жакындашына, жаңы илимдердин тармактарынын пайда болушуна алып келүүдө.

С. Өмүрзаков, Т. Чодураев, С. Аламанов, Т. Эшенкулов

ОРОГРАФИЯСЫ ЖАНА РЕЛЬЕФИ

Кыргызстан Теңир-Тоо системасынын батыш бөлүгүн ж-а Памирдин түн.-чыгышындагы бир аз аймакты ээлейт. Жеринин бети өтө татаал ж-а бийиктик абалы кескин өзгөрүлмө (400 мден 7000 мге чейин). Орографиясы кеңдик багытында катар-катар созулган бийик тоо кыркалар м-н аларды бөлүп турган тоо аралык өрөөндөрдөн турат. Аймагынын деңиз деңг. орт. бийиктиги 2750 м. Эң бийик жери Борб. Теңир-Тоодо, Кытай м-н Кырг-ндын чегарасы болгон Какшаал-Тоонун чыгыш уландысы Боз-Кырдын кырындагы Жеңиш чокусу (7439 м). Эң жапыз жери (401 м) Баткен облусундагы Лейлек району м-н Тажикстандын чегарасына жакын жайгашкан Кулунду кыштагы тушта. Кырг-ндын аймагынын 94%тен ашыгы деңиз деңг. 1000 мден, 71%тен ашык аянты 2000 мден жогору жайгашкан; абс. бийиктиги чыгыштан батышка карай жапыздайт (5500–5000 мден 3500–4000 мге чейин). Кырка тоолор 60–65% аянтын ээлейт.

Борб. Теңир-Тоодогу бир нече кырка тоолор чыгышты карай бири-бирине улам жакындап, Кырг-ндын Кытай ж-а Казакстан м-н чегараларына жакын ири Кан-Теңир тоо тоомун (түйүнүн) түзөт. Бул жер Кырг-ндын (жалпы эле Теңир-Тоонун дагы) эң бийик бөлүгү (Кан-Тоо чокусу–6995 м, Жеңиш чокусу–7439 м). Кырка тоолор батышты карай бири-биринен обочолонуп, ортолору барган сайын кеңейип, ал эми бийиктиги акырындык м-н жапыздап отурат. Тоолор негизинен кеңдик же ага жакыныраак багытта жатат; Борбордук Теңир-Тоодогу Меридиан кырка тоосу ж-а Ички Теңир-Тоону Фергана өрөөнүнөн бөлүп турган Фергана тоо тизмеги гана багыттары б-ча өзгөчөлөнөт. Кырка тоолордун абс. бийиктиктеринин түштүктөн түндүктү карай да жапыздоосу байкалат.

Меридиан кырка тоосу зор тоо тоомунун—Кан-Теңирдин, о. эле бүткүл Теңир-Тоо системасынын орографиялык борбору болуп саналат. Бул региондо Кан-Тоо м-н Жеңиш чокусунан башка бийиктиги 6000 мден ашкан 50гө жакын чоку бар. Негизги тоо кыркаларынын созулган багытына перпендикуляр багытында жайгашкан Меридиан кырка тоосу Теңир-Тоо системасынын бийиктик уюлу гана эмес симметриялык огу да болуп эсептелет. Анын суу бөлгүчү аркылуу Кыргызстан м-н Кытайдын мамлекеттик чегарасы өтөт; ал Чыгыш Теңир-Тоо (Кытай) м-н Батыш Теңир-Тоонун (Кыргызстан) ортосу; Меридиан кырка тоосунан чыгышты ж-а батышты карай кырка тоолор желпүүр сымал бири-биринен акырындап обочолонуп таралат. Бул жерде бүткүл Теңир-Тоонун эң кууш жери жайгашкан. Мис., Текес өрөөнүнөн Тарим түздүгүнө чейин 100 км келсе, ал эми Чүй өрөөнүнөн Чыгыш Кызылсуу өрөөнүнө чейин 400 кмден ашык.

Меридиан кырка тоосунан батышты карай тик бурч м-н үч кырка тоо жарыш созулат: түндүгүндө салыштырмалуу анча бийик эмес (5000–5500 м) Сары-Жаз кырка тоосу, кийин айрыктарга ажырап, Тескей Ала-Тоо, Адыр-Төр, Көөлү-Тоо, Эшек-Арт ж. б. өзүнчө тоо кыркаларын пайда кылат. Алардын ичинен Тескей Ала-Тоо батышты карай Кочкор өрөөнүнө чейин созулат. Калган кырка тоолор Ак-Шыйрак массивине келип такалат. Сары-Жаздан кийинки Теңир-Тоо кыркасы эң бийик ж-а кыска, 38 км аралыкка созулуп барып кескин бүтөт. Анын бийик жери Кан-Тоо (6995 м) Кырг-ндагы эң ири мөңгүлөр — Түн. ж-а Түш. Эңилчектин аралыгындагы суу бөлгүч. Үчүнчү кырка тоо — Боз-Кыр, Какшаал-Тоонун эң бийик чыгыш уландысы. Жеңиш чокусу ошол Боз-Кырдын эң бийик жери. Какшаал тоосунун түш. капталы Тарим ойдуңун карай кескин түшөт. Ал кырка тоо Кытай м-н Кырг-ндын чегарасы аркылуу батышты карай 600 кмге жакын созулат. Какшаал-Тоодон Эңилчек-Тоо, Кайыңды, Теректи, Май-Баш, Борколдой кырка тоолору ажырайт.

Аталган кырка тоолор, батышында Борб. Азиянын ири дарыя системалары болгон Сырдарыя м-н Таримдин алаптарын бөлүп турган суу бөлгүчү — Ак-Шыйрак массивине такалат. Бул тоо түйүнүнүн эң бийик чокулары 5000 мден ашык, бири-бирине жарыш чыгыш-түн.-чыгыштан батыш-түш.-батышты карай созулган кыска тоо кыркалардан турат. Алардын арасындагы өрөөн сымал оёңдор кар м-н мөңгүлөргө толгон. Генезистик негизи жагынан Ак-Шыйрактын тоолору Кан-Теңир тоо тоомунун уландысы.

Меридиан кырка тоосунан Ак-Шыйрак массивине ж-а түндүгүнөн Тескей Ала-Тоо м-н түштүгүндө Какшаал-Тоого чейинки мейкиндикти Борбордук Теңир-Тоо деп атоо кабыл алынган. Чындыгында бул регион Чыгыш Теңир-Тоо (Кытай тарапта) м-н Батыш Теңир-Тоодо (негизинен Кырг-нда) борбордук абалды ээлеп турат.

ОШ МАМЛЕКЕТТИК УИАНЫН САТЕТИКА
САТЕТИКАНА
700 239

Борб. Теңир-Тоонун аймагы толугу м-н деңиз деңг. 2500–3000 м бийиктикте жайгашкан. Сары-Жаз дарыясы Кырг-ндын чегинен чыга беришиндеги капчыгайдын суу жаткан таманынын бийиктиги 1680 м. Сары-Жаз тоо аралык өрөөнүнүн капталдары эрозиялык тилмеленүүгө аз учураган, чыгыштан батышка карай кеткен синклиналдык оёңчо. Уз. 90 кмге жакын, эң жазы жери 25 км, таманы 6-ча 5 км. Таманынын абс. бийиктиги 2700–3690 м. Азыркы учурдагы эрозиялык тилмеленүү батыш жагында гана байкалат, чыгыш жагында байыркы түздөлгөн денудациялык рельеф сакталып калган. Калган өрөөндөрү (Эңилчек, Кайыңды, Көөлү, Үч-Көл, Ак-Шыйрак) мөңгүнүн аракетинен калган издер тараган тепши сымал терең өрөөндөр.

Ак-Шыйрак массивинен батышта орографиялык түзүлүшү көбүнчө кеңдик б-ча кеткен, же ошого жакын созулган бир нече кырка тоолордон турат. Кырка тоолорду көбүнчө туурасынан кескен дарыя өрөөндөрү бөлүп турат. Алар батышты карай арасы кеңири тектон. синклиналдар м-н бөлүнгөн. Тектон. оёңчолордо кээде көлдөр кездешет. Мис., Соңкөл, Чатыр-Көл. Узатасынан кеткен оёңчолор эреже катары дагы бири-биринен анча бийик эмес жалчалар же билинер-билибес суу бөлгүчтөр м-н бир катар бөлүктөргө ажырайт. Мис. Арпанын алабын Чатыр-Көлдөн, Үзөңгү-Кууштур алабын Аксайдын алабынан, Нарын дарыясынын башталышын Сары-Чаттын алабынан бөлүнүшү ж. б.

Жогоруда белгилегендей, кырка тоолордун, о. эле өрөөн тамандарынын абс. бийиктиктери батышты карай улам жапыздайт. Мис., Ички Теңир-Тоонун эң жапыз жайгашкан өрөөнү Кетмен-Төбөдөгү Узун-Акмат суусунун Нарынга куйган жердеги өрөөндүн таманынын абс. бийиктиги 750–900 м. Өрөөндөрдүн көпчүлүк бөлүгүнүн тамандары 1500–2500 м бийиктикте.

1-таблица

Борбордук Теңиртоонун кырка тоолорунун морфометриялык мүнөздөмөлөрү

Кырка тоолордун аттары	Эң бийик жери, м м-н	Орт. бийиктиги, м м-н	Узундугу, км м-н	Эң жазы жери, км м-н
Адыр-Төр	4550	4400	34	8
Ак-Шыйрак	5125	4700	60	28
Ашуу-Төр	—	5000	32	15
Боз-Кып (Как-Шаалтоонун чыгышы)	7439	6100	38	7
Как-Шаалтоо (Жеңиш чокусу)*	7439	4600	582*	52
Кайыңды	5784	4900	79	14
Теңир-Тоо (Кан-Тоо)*	6995	6000	38	9
Көйкап	5100	4000	18	7
Көөлү	5281	4500	52	21
Май-Баш	5361	4900	22	16
Меридиан (Аскер топографтары)*	6814	6100	22*	20
Сары-Жаз (Семенов)*	5816	4700	93*	16
Теректи	4930	4400	48	11
Эңилчек (Шокальский)*	5722	5100	60	12
Эшек-Арт	4384	4200	50	12

* Тоолордун Кырг-ндын аймагындагы узундугу.

* Кашанын ичинде бийик чокулардын аттары.

өткөндө, Ат-Башы суусу Нарынтоону, Алабуга суусу Жамантоону, Кичи Нарын суусу Жетим м-н Нуранын тоолорунун арасынан өткөндө пайда кылат. Ал капчыгайлар тектон. жагынан бирдиктүү тоо тизмектерин бир нече бөлүктө ажыратып, өзүнчө кырка тоолорду пайда кылат. Түндүгүнөн Талас Ала-Тоосунун чыгыш жагы Кыргыз ж-а Тескей Ала-Тоолору м-н, түш.-батышынан Фергана тоо тизмеги, түштүгүнөн Какшаал-Тоо м-н чектелген, чыгышында

2-таблица

Ички Теңир-Тоонун
кырка тоолорунун морфометриялык
мүнөздөмөлөрү

Кырка тоолордун аттары	Эң бийик жери, м-н	Орточо бийиктиги, м-н	Узундугу, км м-н	Эң жазы жери, км м-н
1	2	3	4	5
Ак-Шыйрак (Батыш)	4037	3400	40	10
Ат-Башы	4788	4300	140	30
Ача-Таш	3975	3600	36	13
Байбиче	4337	3900	140	13
Байдулу	4146	3800	46	11
Боркходой	5170	4500	90	34
Жапантоо	4737	4000	70	16
Жаңы-Жер	4844	4000	104	17
Жетим-Бел	4627	4200	102	12
Жетим	4896	4300	120	24
Жумгал-Тоо	4121	3800	54	15
Кабак-Тоо	4144	3400	40	16
Капка-Таш	4146	3500	40	10
Кара-Жорго	3944	3600	66	12
Кара-Каман	—	3900	56	14
Кара-Коо-Жунай	—	2700	10	7
Кара-Кыр	—	4100	22	4
Кара-Күнгөй	—	3800	22	7
Кара-Мойнок	4281	3800	64	16
Кара-Тоо	4066	3500	26	6
Караचा-Тоо	—	3100	20	5
Когирим-Тоо	4351	3800	60	38
Көккыя	4960	4500	20	14
Көрпө-Тоо	4552	4200	36	18
Кызарт	4400	3800	30	16
Молдо-Тоо	4185	3600	110	26
Нарын-Тоо	4499	4200	120	18
Нура	4460	3900	45	24
Ойкайын	4273	3800	36	20
Саидык	3947	3600	50	12
Сары-Камыш	4042	3800	39	17
Соңкөл-Тоо	3990	3600	82	9
Суусамыр-Тоо	4048	3500	126	31
Такталык	3908	2900	54	6
Тастарата	3847	3200	24	4
Тегерек	3000	2800	20	5
Тескей Ала-Тоо	5216	4300	354	40
Туругарт-Тоо	5108	4500	64	20
Үкөк	4356	4000	30	20
Улан	4542	4100	56	7
Үч-Эмчек	—	3900	54	18
Чаар-Таш	—	3300	20	6
Чакыр-Корум	4558	4300	30	8

Ак-Шыйрак массивине чейинки кеңири мейкиндик **Ички Теңир-Тоо** деп аталат.

Ички Теңир-Тоо Кыргыздын аймагындагы эң чоң физ.-геогр. регион. Бул жерде кырка тоолордун ж-а аларды ажыратып турган

өрөөндөрдүн саны жагынан да, алардын ички түзүлүштөрү жагынан дагы башка региондордо салыштыргыс. Кыргыз тоолор арасындагы өрөөндөрдөгү негизги суу тармактары көбүнчө чыгыштан батышка карай агат, айрым бийик жаткан оёңколордо көлдөр (Соңкөл, Чатыр-Көл) жайгашкан.

Түндүк Теңир-Тоо Күнгөй Ала-Тоону, Иле Ала-Тоосун, Кыргыз Ала-Тоосун ж-а Талас Ала-Тоосун камтып, Кыргыздын түн. жагын ээлеген аймак. Түндүгүнөн Иле, Чүй ж-а Талас өрөөндөрү, түштүгүнөн

3-таблица

Ички Теңиртоонун өрөөндөрүнүн
ж-а ойдуңдарынын морфометриялык
мүнөздөмөлөрү

Өрөөндөрдүн ж-а ойдуңдардын аттары	Томоңку таманын абс. бийиктиги	Жогорку таманын абс. бийиктиги	Таманы боюнча узундугу, км м-н	Таманын эң жазы жери, км м-н
Кетмен-Төбө	800	1200	50	22
Көкөмерен-Нарын	900	1600	40	6
Жумгал	1500	2600	80	25
Каракол	1600	3000	97	7
Кочкор	1800	2500	80	20
Мин-Куш	1500	3100	30	2
Ортоңку Нарын	1500	2600	170	54
Тогуз-Торо	1200	2000	66	30
Толук-Саргата	1500	2000	40	6
Ак-Сай	3000	3800	81	28
Мүдүрүм	3000	3800	80	18
Ара-Бел—Кум-Төр	3400	3800	52	14
Арпа	2600	3600	60	32
Ат-Башы—				
Кара-Кожон	2000	3200	150	20
Балгарт	2700	3400	54	7
Боз-Жалпак	3400	3800	21	4
Жогорку Нарын (Тарагай)	2600	3600	130	20
Кара-Кужур	2500	3200	70	6
Кара-Саз	2800	3100	32	7
Солтонсары	2800	3000	24	6
Соңкөл	3000	3400	50	25
Суусамыр	2000	3200	150	24
Төлөк	2400	3000	35	5
Үзөңгү-Кууш	2600	3800	80	4
Үч-Эмчек	3000	3600	42	3
Эңилчек	2400	3000	63	3

Текес, Ысык-Көл, Кочкор ж-а Суусамыр өрөөндөрү м-н чектелет. Кыргыздын аймагына Иле Ала-Тоосунун түш. капталынын бир бөлүгү Талгар тоо тоомунан Кичи Кеминдин оң тарабына чейинки аралыгы караштуу. Күнгөй Ала-Тоосунун чыгыштан Талгар тоо тоомуна чейинки түш. капталы,

4-таблица

Кыргыз Ала-Тоосунун Аспаранын алабына чейинки түн. капталы, Талас Ала-Тоосунун көп бөлүгү карайт.

Күнгөй Ала-Тоо батышындагы Боом капчыгайынын чыгышындагы Каркыра өрөөнүнө чейин 285 кмге созулат. Эң бийик жери кырка тоонун орто ченинде, Чоктал чокусында (4771 м). Кырка тоо Ысыккөлдүн түн. жагын курчап, көлгө Кессенир деген жерден эң жакын өтөт. Кыргыз Ала-Тоосу Күнгөй Ала-Тоонун орографиялык уландысы. Антецеденттик типтеги Боом капчыгайы бирдиктүү антиклиналдык түзүлүштү эки жакка бөлүп турат. Кыргыз Ала-Тоосу Боом капчыгайынан батышка карай Тараз ш-на (мурдагы Жамбыл) чейин 454 кмге созулат. Эң бийик чокусу Аламүдүн суусу м-н Ала-Арча суусунун алаптарын бөлүп турган айрыктагы Батыш Аламүдүн чокусу (4895 м). Аспара суусунан Шамшы суусунун алабына чейинки кырка тоонун бөлүгү абс. бийиктиги м-н айырмаланат. Бул

Түндүк Теңиртоонун кырка тоолорунун морфометриялык мүнөздөмөлөрү

Кырка тоолордун аттары	Эң бийик жери, м-н	Орточо бийиктиги, м-н	Узундугу, км м-н	Эң кеңин жери, км м-н
Иле Ала-Тоосу	4973	3700	120*	30
Кара-Жылга	2463	2100	28	7
Каштек	2782	2700	32*	10
Кемин	3884	3100	36	10
Кыргыз Ала-Тоосу	4895	3700	454	40
Кошой-Тоо	3921	3100	36	8
Күмүштак	4251	3100	36	18
Күнгөй Ала-Тоо (Чоктал)*	4770	4200	285	32
Окторкой	3125	3000	30	7
Орто-Тоо (Шумкар)*	2501	2300	35	8
Сары-Жон	3230	2500	30	9
Талас Ала-Тоосу (Манас)	4482	3900	260	40
Эчкили-Тоо	2160	1700	42	9

* Кырка тоолордун Кыргыздын чегиндеги узундугу.

* Кашанын ичинде чокуларынын аттары.

бөлүгүндө мөңгүлөрдүн негизги аянттары таралган. Өтмөк ашуусунун жанынан Кыргыз Ала-Тоосунан Талас Ала-Тоосу бөлүнүп чыгып, түш.-батышка багытталып барып, Атойнок ж-а Чаткал кырка тоолору м-н тутумдашып, андан багытын түн.-батышка өзгөртүп, акырындап жапыздап отуруп Арыс суусунун алабында, Кыргызстандын чегинен тышкыры жоголуп кетет.

Түндүк Теңир-Тоо чыгышында Борб. ж-а Ички Теңир-Тоодон Ысыккөл ойдуңу м-н бөлүнүп турат. Ысыккөл ойдуңу — Теңир-Тоонун эң кеңири тектон. депрессиясы. Кочкор өрөөнүнөн Кызыломпол тоолору м-н бөлүнүп турат. Түш. жагынан Тескей Ала-Тоо м-н курчалып турат, түн. жагынан Күнгөй Ала-Тоо чектейт. Чүйдүн суусу ойдуңдун батыш жагына чыккандан кийин батышка карай кескин бурулуп Боом капчыгайы аркылуу Чүй өрөөнү тарапка чыгып кетет. Анча бийик эмес Санташ (2029 м) ашуусу чыгыш жагында. Чыгыш жагында узатасынан кеткен эки өрөөн — Түп ж-а Жыргалаң жайгашкан. Аларды Тасманон жону бөлүп турат. Ойдуңдун борб. бөлүгүндө Ысыккөл жатат.

Тоо этегин бойлогон жантайыңкы түздүктөрдүн жазылыгы кээ жерлеринде 15–20 кмге жетет, айрым жеринде такыр жок, тоо капталдары туура эле көл жээгине такалат. Ойдуңдун батыштан чыгышка карай уз. 275 км, туурасы тоо кырлары б-ча 118 км, көлдүн бети б-ча 60 км. Көл бетинин деңиз деңг. бийиктиги 1608 м.

Түндүк Теңир-Тоону түштүгүнөн чектеп турган тектон. депрессиялардын Ысыккөл ойдуңунан кийинки батыш уландысы Кочкор өрөөнү. Кочкор өрөөнү батыштан чыгышка карай 60 кмге созулган, туурасы 20 кмден ашуун кенен тоо арасындагы таманы түз келген ойдуң. Түндүгүнөн Кыргыз Ала-Тоосунун түш. капталы, түштүгүнөн Кызарт, Карагатты, Үкөк тоолору м-н чектелип, батышынан Жумгалтоонун айрыгы м-н тосулат. Таманынын абс. бийиктиги 1700–2200 км. Өрөөн аркылуу өткөн агын суулар Чүй суусунун башаттары.

Чүй өрөөнү негизинен Чүй д-нын сол куймаларынын алаптарын Боом капчыгайынын меридианынан тартып батышта Аспара суусуна чейин камтыйт. Бул узатасынан батыштан чыгышка карай 200 кмге созулган жантайыңкы түздүк. Эң жазы жери 70 кмге жакын. Эң жапыз жери түн.-батышында, Чүй суусунун жайылмасына жакын, деңиз деңг. 500 м бийиктикте. Чыгышында өрөөндүн таманы Жел-Арык кыштагынын жанында 1280 м бийиктикте. Ошентип, чыгыштан батышка карай да өрөөн жантайыңкы.

Геол. жагынан Чүй өрөөнү палеозой заманында фундаменти төмөн ийилип, үстү мезозой-кайнозойдун чөкмөлөрүнө толгон синклиналдык ойдуң. Бишкек шаарынын тушунда ал чөкмөлөрдүн калыңдыгы 1 кмден ашык.

Түштүктү карай Чүй өрөөнүнүн түздүгү акырындап Кыргыз Ала-Тоосунун этектериндеги

дөңсөөлөргө өтөт. Кыргыз Ала-Тоосунун капталдары м-н Чүй өрөөнүнүн түздүктөрүнүн ортосунда дөңсөөлөр, бөксө тоолор жайгашкан. Бишкек ш-нын түш. жагында дөңсөөлөр кырка тоо капталынан ага жарыш жаткан ойдундар м-н ажырап өзүнчө тизмек сымал батыштан чыгышка созулат. Тоодон түшкөн агын суулар ал дөңсөөлөрдү бөлүп, 1300–1700 м бийиктиктеги ар бирин өзүнчө массивдерге айландырат. Ал дөңсөөлөрдүн түш. жагы м-н Ала-Арча суусунан Ысыката суусуна чейин узатасынан өрөөн кетет. Анын туурасы кээде 3–4 кмге жетип, тамандарынын абс. бийиктиги 1000–1400 м.

Талас өрөөнү түштүгүнөн Талас Ала-Тоосу, түндүгүнөн Кыргыз Ала-Тоосу м-н кестелген тоо аралык өрөөн. Каракол суусу м-н Чоң Чычкан суусунун кошулган жеринен башталып, батыш-түндүк-батыш тарапта Казакстандын чегине чейин созулат. Ошол тарапка эңкейиштеп ж-а акырынан кеңейе баштайт. Батышында 30–35 кмге чейин кеңейип, чыгышында 3–4 кмге чейин тарыйт. Өрөөн континенттик шартта пайда болгон кайнозойдун чөкмөлөрүнө толгон. Өрөөндүн уз. 140 км, орт. жазылыгы 26 км. Каракол м-н Чоң Чычкан суусунун кошулган жеринин абс. бийиктиги 1540 м, батышында Казакстандын чегиндеги бийиктиги 800 м.

Түш.-Батыш Теңир-Тоо. Талас Ала-Тоосу м-н Чаткал кырка тоосунун тутумдашкан жеринен баштап, анын чеги Атойнок кырка тоосунун, андан ары Фергана тоо тизмегинин кырлары м-н Алайкуу кырка тоосуна такалган жерге чейин барат. Фергана тоо тизмеги түзүлүшү жарым горст сымал; негизги бөлүгүнүн бийиктиги 3200–3400 мден ашпайт. Негизги орографиялык түзүлүшү Талас – Фергана тектон. жаракасына байланышып, Фергана тоо тизмеги толугу м-н, Талас Ала-Тоосунун батыш тарабы ошол жараканы бойлоп жатат. Талас Ала-Тоосунун түш. тарабынан ага тик бурчтук абалында бир нече кырка тоо түш.-батыш тарапка бөлүнүп чыгат. Алардын эң ириси Чаткал кырка тоосу. Ага жарыш Сандалаш (Чандалаш), Пскем кырка тоолору жайгашкан.

Чаткал кырка тоосу Талас Ала-Тоосундагы Терек-Бел суусунун батышынан башталып түш.-чыгышты карай 225 кмге созулат, анын ичинен 165 км Кыргыздын чегинде. Чаткал кырка тоосунун уландысы Курама кырка тоосу Өзбекстандын аймагында. Чаткалдын бийик чокусу «Авлетин» тоосу (4503 м). Сандалаш кырка тоосу Сандалаш суусун Чаткал суусунан бөлүп турат ж-а Чаткал кырка тоосуна жарыш жатат. Анын уз. 72 км, эң бийик жери 4114 м. Пскем кырка тоосу ошондой аттуу суунун өрөөнүн, Сандалаштын өрөөнүнөн бөлүп мурунку кырка тоолордой эле түш.-батышты карай 141 кмге созулат. Кырка тоонун кыры аркылуу Кыргызстан м-н Өзбекстандын мамл. чегарасы өтөт. Эң бийик чокусу–Бештөр тоосу (4396 м).

Алай-Түркстан орографиялык району Фергана өрөөнүн түш. жагынан курчап, Тар суусунун алабынан батышка карай Ак-Суунун алабына чейин созулат (Лейлек району).

Алай кырка тоосу чыгышта Академик Адышев кырка тоосунан башталып, батышты карай 350 кмге созулат. Алай кырка тоосунун негизги огу батышка карай бир нече айрыктарга тарاپ, чакан өзүнчө кырка тоолорду жаратат. Алардын абс. бийиктиги улам батышка барган сайын артат. Алай кырка тоосу Сохтун алабында бүтөт. Туурасынан кесилишин караганда кырка тоо кескин асимметриялык мүнөздүү: анын түш. капталы кыска ж-а тик, түндүгү болсо узун, жантайыңкы, 60–70 кмге созулат. Орографиялык түзүлүшү эң татаал.

5-таблица

Түштүк-Батыш Теңир-Тоонун кырка тоолорунун морфометриялык мүнөздөмөлөрү:

Кырка тоолордун аттары	Эң бийик жери, м м-н	Орт. бийиктиги, м м-н	Узундугу, км м-н	Эң жазы жери, км м-н
Ат-Ойнок	3896	3300	70	16
Бабаш-Ата (Бабаш-Ата)*	4427	3500	54	8
Бозбу-Тоо	2875	2500	30	14
Доңуз-Тоо	2354	1200	28	6
Исфан-Жайлоо	3701	3000	34	6
Кара-Кыр (Кашка-Суу)*	4634	3900	36	12
Карды-Тоо	4129	3400	31	7
Качура	4497	3900	34	10
Кеңкол	—	3400	26	5
Кок-Суу (Чамгыр-Дөбө)*	3828	3200	60	15
Кулун	—	3900	30	16
Курама	3769	2700	30*	25
Өзгөн	4381	3500	56	26
Пскем	4395	3900	70*	20
Сандалаш	4114	3500	72	10
Серүүн-Дөбө	2469	2200	30	12
Терс	3890	3300	30	16
Узун-Акмат	4165	3100	40	14
Фергана	4893	3600	206	62
Чаткал	4503	3800	165	30
Чоң-Боор-Тоо	3907	3200	42	10

* Кырка тоолордун Кыргыздын чегиндеги узундугу.

* Кашанын ичинде чокуларынын аттары.

6-таблица

Алай-Түркстан регионунун кырка тоолорунун морфометриялык мүнөздөмөлөрү

Кырка тоолордун аттары	Эң бийик жери, м-н		Орт. бийиктиги, м-н		Узундугу, км-н		Эң кеңег жери, км-н	
	Эң бийик жери, м-н	Орт. бийиктиги, м-н	Узундугу, км-н	Эң кеңег жери, км-н				
Адмгине	3852	3200	30	6				
Акдемек Адшев атындагы	4745	3300	110	50				
Ак-Төр	4501	3800	50	11				
Акчангыл	4074	3500	32	10				
Алайкуу	—	4200	100	15				
Алай (Тамдыкул)	5539	4500	350	20				
Бели-Сынык	1571	1200	26	11				
Катыран-Тоо	3375	3000	44	8				
Кулдук-Тоо	5016	4200	31	7				
Кичи-Алай	4933	4600	78	20				
Коллектор	5259	4400	55	15				
Курук-Сай	5147	4100	31	5				
Кырк-Каракчы	2272	1900	22	5				
Минтеке	4432	3500	28	8				
Олокон-Теке	4629	4000	34	10				
Текелик (Айдарбек)*	5127	4400	27	12				
Терек-Тоо	—	4000	60	13				
Тескей	—	3400	27	9				
Токтобуз	2650	2500	28	5				
Түркстан (Аскалуу)*	5621	4400	300	30				
Туюк-Суу	4549	4000	32	16				
Улуу-Тоо	1635	1300	30	9				
Чил-Устун	1459	1300	20	5				

* Кашанын ичюндө эң бийик жеринин аты.

басымдуу бөлүгү Вахш д-н түзүүчү Кызыл-Суунун, азыраак аянты карама-каршы багытты беттеген Чыгыш Кызыл-Суунун алабына таандык. Эки сууну бөлүп турган суу бөлгүчү Алай өрөөнүнүн таманы 3536 м бийиктикте, Карамык кыштагынын тегерегиндеги абс. бийиктик — 2400 м. Өрөөндүн таманынын орточо бийиктиги 3000 мге жакын. Чоң Алай кырка тоосунун республиканын чегиндеги узундугу 250 км, анын көпчүлүк бөлүгү Кыргыз м-н Тажикстандын, чыгыштагы бир аз бөлүгү Кытай м-н Кыргыздын мамл. чегарасы.

Жалпысынан азыркы кездеги рельеф неоген мезгилинин аягында ж-а төртүнчүлүк мезгилин башында Тенир-Тоонун байыркы эпигерциндик структураларында — кырка тоолор м-н өрөөндөрдүн ортосундагы карама-каршы багытта жүргөн ургаал тектон. кыймылдын натыйжасында калыптанган. Мындай тектон. соңку кыймылдар татаал дифференциалуулугу м-н айырмаланып, азыркы тоолуу рельефтин пайда болушун шарттаган. Ошентип, тектон. соңку кыймылдын убагында Тенир-Тоонун аймагында кырка тоолордун көтөрүлүүсү, рельефтин тилмеленүүсүнүн тереңдеш ж-а тоо аралык өрөөндөрдүн таманына талкаланган тоо тектердин толугу менен күчөгөн. Ошол эле убакта тоо аралык өрөөндөрдүн таманында төмөн ийилүү жүргөн. Чүй өрөөнүнүн таманынын жылдык орт. чөгүү ылдамдыгы 0,3–0,4 ммди, Фергана өрөөнүнүн түш.-чыгыш бөлүгүнүкү 0,05–0,4 ммди түзгөн. Кийинчерээк, төртүнчүлүк мезгилдеги жалпы түндүк жарым шардагы климаттык кескин өзгөрүүлөр (муздоо, муз каптоо, кургакчылык м-н нымдуулуктун алмашышы ж. б.) Тенир-Тоонун аймагында климаттын бийиктик алкактуулугун, дарыя тармактарынын калыптанышы шарттаган. Натыйжада бийик көтөрүлгөн тоо кыркаларында мөңгү пайда болуп, алардан агып чыккан суу-дарыялар тоо капталдарынын мурункудан да жыш тилмеленүүсүнө алып келип, рельефте эрозиялык процесстерди өрчүткөн. Бара-бара Тенир-Тоонун бийик тоолуу бөлүгүндөгү мөңгүлөрдүн жылышынан рельефтин формалары (төр, ширк, кой мандай таштар, корумдар ж. б.) калыптанган. Ал эми агын суулардын тоо текти жемиришинин натыйжасында орто бийиктиктеги тоо капталдарында капчыгай, тик беттер, кашаттар ж. б. пайда болгон. Жалпыз тоолордо, о. эле аларга танапташ жаткан өрөөндүрдү аккумуляциялык процесстердин жүрүшүнөн кашат, жал,

Эң бийик чокусу Тамдыкул (5539 км) батышта, Сохтун алабында жайгашкан.

Түркстан кырка тоосу Матча ашуусунан башталып, батышка карай кендик 6-ча Жызак шаарынын меридианына чейин созулат. Жалпы уз. 300 км, а. и. тени (150 км) Кыргыздын аймагына карайт. Түш. капталы толугу м-н Тажикстанга тиешелүү. Орточо бийиктиги 4300–4400 м. Эң бийик чокусу Аскалуу тоосу (5621 м). Бул чоку да Сох суусунун алабында. Түркстан кырка тоосу Алай кырка тоосунун уландысы, түш. капталы кыска ж-а тик, түндүк капталынын жазылыгы 50–60 кмге жетет, акырындап энкейиштеп барып Фергана өрөөнүнүн түздүктөрүнө такалат.

Алай өрөөнү Алай кырка тоосу м-н Памирдин түндүктөгү четки кырка тоосу болгон Чоң Алайдын ортосундагы тоо аралык өрөөн. Геол. түзүлүшү ж-а калыптануу тарыхы 6-ча Алай өрөөнү Памир м-н Тенир-Тоонун табигый чеги болуп эсептелет. Өрөөн чыгыштан батышка карай Кытайдын чегарасынан Тажикстан м-н Кыргыздын чегиндеги Карамык кыштагына чейин 174 км созулуп жатат. Түш. жагынан эң бийик кырка тоолордун бири Чоң Алай чектеп турат. Анын эң бийик жери Ленин атн. чоку Кыргыздагы бийиктиги 6-ча экинчи орунда турган чоку. Өрөөндүн

оён-чуңкурлар сымал рельефтин формалары калыптанган. Мөңгү каптаган Теңир-Тоонун чыгыш бөлүгүндөгү бийик тоо кыркалары м-н чокуларында мөңгүнүн кыймылынан пайда болгон рельефтин формалары, ал эми мөңгү аз же дээрлик жок Теңир-Тоонун ортонку ж-а батыш бөлүктөрүндөгү өрөөндөр м-н тоо капталдарында эрозиялык процесстердин натыйжасында пайда болгон рельефтин формалары (суу кашаттары, шиленди жалдар ж. б.) мүнөздүү.

Жалпысынан Теңир-Тоонун аймагында тектон. кыймылдар м-н кийинчерээк жүргөн эрозиялык ж-а денудациялык процесстердин натыйжасында рельефтин: тектоникалык-денудациялык, тектоникалык-денудациялык-аккумуляциялык ж-а тектоникалык-аккумуляциялык типтери калыптанган.

Тектоникалык-денудациялык типтеги рельеф негизинен бийик ж-а орто бийиктиктеги тоолорго мүнөздүү. Бул жерлерде тектон. көтөрүлүү тоо капталдарындагы денудациялык талкалануулар м-н бирге жүргөн. Тоо капталдарындагы тилмеленүүнүн (капчыгайлардын) орточо тереңдиги 1000–2000 мди түзөт. Мындай типтеги рельеф негизинен палеозой ж-а ага чейинки замандардын катуу тектеринен туруп, эрозиялык процесстерге салыштырмалуу туруктуу болгон. Рельефинде аска зоолор, тик беттүү чокулар, корум-таштар, төрлөр ж. б. басымдуу. Фергана кырка тоосунун түш.-чыгыш жагын ж-а Чоң Алай кырка тоолорундагы тектоникалык-денудациялык рельефти мезозой м-н палеогендин чөкмө тектердин калың катмары жаап жатат.

Тектоникалык-денудациялык-аккумуляциялык типтеги рельеф негизинен мезозой заманында, палеоген-неоген мезгилинде пайда болгон моласса түзүлүшүндөгү чөкмөлөрдөн калыптанган. Мындай рельеф Фергана өрөөнүн курчаган тоолордун, Кыргыз ж-а Талас Ала-Тоолорунун этектеринде, Суусамыр, Ортонку Нарын өрөөндөрүндө кеңири тараган. Бул типтеги рельефте тилмеленүүнүн орточо тереңдиги 100–250 м, ал эми айрым жерлерде 350–450 мге чейин жетет.

Тектоникалык-аккумуляциялык рельеф негизинен тоо аралык өрөөндөрдүн тамандарында кеңири таралган. Мындай рельеф соңку тектон. кыймылдарда ийилген ж-а төмөн чөккөн өрөөндөрдүн таманына эрозиялык процесстердин натыйжасында агып ж-а шиленип келген борпоң шилендилердин топтолушунан пайда болот. Тектоникалык-аккумуляциялык рельеф Чүй, Талас өрөөндөрүндө, Ысыккөлдүн жээктеринде кездешет.

Теңир-Тоонун аймагындагы сырт зонасы рельефтин өзгөчө тибине кирет. Алар бийик көтөрүлүп калган байыркы түздүктөр түрүндө Кырг-ндын түш.-чыгыш бөлүгүндө (Аксай, Сары-Жаз, Балгарт, Кара-Саз, Ара-Бел, Мүдүрүм, Чоң Үзөңгү-Кууш, Арпа, Чатыр-Көл ж. б.) кеңири аймактарда сакталып калган. Бул Байыркы түздүктөр (Сырт) соңку тектон. кыймылда үзүк-үзүк болуп көтөрүлбөй, текши ж-а жалпы көтөрүлүүгө дуушарланган. Азыркы мезгилдин Сырттагы өрөөндөрдүн тамандары Теңир-Тоодогу бийик тоолордун гипсометриялык денгээлине чейин көтөрүлүп жатат. Себеби, соңку тектон. кыймылдын натыйжасында текши көтөрүлгөн байыркы түздүктөрдү денудациялык бир аз талкалануулар гана болуп, активдүү эрозиялык ж-а аккумуляциялык процесстер дээрлик жүргөн эмес. Аны өрөөндөрдүн таманындагы чөкмөлөрдүн жука катмары же дээрлик жоктугу айгинелеп турат.

Теңир-Тоонун аймагында мөңгүнүн, кардын, түбөлүк тондун аракетинен ж-а сейсмика-гравитациялык процесстердин таасиринен калыптанган рельефтин формалары дагы бар. Алсак, мөңгүнүн жылышынан пайда болгон төрлөр ж-а корумдар төртүнчүлүк мезгилдин калыптанып, бийик тоолордогу өрөөндөрдүн баш жактарында сакталып калган. Рельефтин мындай формалары Сары-Жаз, Ара-Бел, Тарагай, Карасай, Тосор, Чаткал, Чоң Кемин, Челек ж. б. өрөөндөрдүн жогорку бийик тоолуу бөлүгүндө басымдуу. Мис., Борб. Теңир-Тоодогу Эвилчек, Кайыңды, Сары-Жаз өрөөндөрүнүн башындагы төрлөрдүн уз. 100 мден ашык.

Теңир-Тоонун аймагындагы түбөлүк тоң неоген-антропогендеги климаттын муздоосунан пайда болгон. Кийинчерээк анын таасиринен рельефтин тоң дөбөчөлөрү, тондун эрүүсүнөн пайда болгон оёңдор, ызгаардан пайда болгон кыргыз жаракалары, шилендилер м-н көмүлгөн муз калдыктары бар аянттардагы чуңкурлар ж-а үнкүрлөр сымал формалары Теңир-Тоонун 3000 м бийиктиктен жогору бөлүгүндө таралган. Мындай рельефтин формаларынын туташ ж-а кеңири тараган аймагы Борб. Ички Теңир-Тоодогу Сары-Жаз, Ара-Бел, Кум-Төр, Жогорку Нарын, Ак-Шыйрак, Аксай, Чатыр-Көл, Арпа, Сонкөл, Алай сымал бийик тоолуу өрөөндөрдүн таманында ж-а аларга танапташ жаткан тоо капталдарында кездешет.

Сейсмдик-гравитациялык негизде пайда болгон рельефтин формалары Теңир-Тоодо көпчүлүк учурда ири тектон. жаракалар зонасына ж-а алар тутумдашкан аймактарга мүнөздүү. Жалпысынан рельефтин мындай формалары жер титирүүлөрдөн келип чыккан жер кыртышындагы жылышуулар м-н кысылуулардан пайда болгон. Алар негизинен катуу тоо тектердин урап түшүүсү, жер көчкү ж. б. Көбүнчө Түндүк Теңир-Тоого, ал эми жер көчкүлөр Батыш ж-а Түш. Теңир-Тоонун аймагына мүнөздүү.

Теңир-Тоонун рельефи гипсометриялык жагдайына, геол. өсүп-өнүгүү тарыхына ж-а түрдүү геоморфологиялык процесстердин жүрүшүнө жараша негизинен үч комплекске бөлүнөт: тоо этегиндеги түздүктөр ж-а өрөөндөр; бөксө тоолор м-н адырлар; бийик тоолор.

Тоо этегиндеги түздүктөр м-н өрөөндөр комплекси негизинен кенен ойдуңдар ж-а тоо аралык өрөөндөргө мүнөздүү. Ага Чүй, Фергана, Талас, Ысыккөл ж. б. өрөөндөр кирет.

Бул өрөөндөрдө соңку тектон. кыймылдын башталышынан бери азыр да жүрүп жаткан ийилүү процесси орун алып, натыйжада ал өрөөндөрдө тоо капталдарынан агып ж-а шиленип келген чөкмөлөр топтолгон. Алардын калыңдыгы 300–500 мге чейин жетет. Бул чөкмөлөрдүн астында байыркы палеозой м-н мезозой замандарындагы тоо тектердин калың катмары жатат. Бул комплекс тоо капталдарынан агып чыккан суулардын шилендилеринен турган этек (шлейф, тилмеленүүсү 5–10 мге жетет); анча энкейиш эмес, майда кум м-н чопо аралаш жаткан түздүктөр (тилмеленүүсү орточо 2–5 м, толкун сымалдуу майда өңгүл-дөңгүлдүү түздүктөр лёсс ж-а ага окшош үбөлөнгөн тоо тектерден турат; дарыя-суу өрөөндөрүндөгү суу нугунан бир нече тектир болуп көтөрүлүп жайгашкан тектир сымал рельефтин типтери тараган. Фергана, Чүй, Талас өрөөндөрүндөгү дарыя-суулардын тектирлеринин жалпы саны бга чейин жетип, алардын ар бири Теңир-Тоодогу төртүнчүлүк мезгилдеги мөңгү каптоо ж-а тартылуу, климаттын кургакчыл ж-а нымдуу болуу этаптары м-н тыгыз байланыштуу.

Бөксө тоолор ж-а адырлар комплекси негизинен кырка тоолор м-н аккумуляциялык түздүктөрдүн аралыгында жайгашкан. Алардын ири аймактары Фергана өрөөнүн курчаган адырлар м-н бөксөлөр. Тескей, Кыргыз ж-а Талас Ала-Тоолорунун түн. капталдарында бөксөлөр түрүндө кездешет. Бөксөлөр м-н адырлардын рельефи татаал келип, дөңсөөлөр, жалдар, кырлар, тар капчыгайлуу өрөөндөр, суу тектирлердин калдыктары ж. б. мүнөздүү. Бул комплекстин рельефи мезозой м-н кайнозой замандарындагы борпоң тоо тектер м-н чөкмөлөрдөн куралып, адырлар м-н бөксөлөрдөгү эрозиялык тилмеленүүлөрдүн терендиги 200–500 мге жетет. Бөксөлөр м-н адырларга шайкеш рельефтин чап (беленд), суу өрөөндөрүн карай жантгайган жал сымал түрлөрү тоо этектеринде кенири кездешет. Алардын жакшы сакталган аймактары Алабуга, Кочкор, Ортоңку Нарын өрөөндөрүн курчаган тоолордун капталдарында бар.

Бийик тоолор комплекси Кыргыздын аймагынын басымдуу бөлүгүн (60%тейин) ээлейт. Негизинен палеозой ж-а андан байыркы замандардын чулу кристалдык тоо тектеринен турат. Бул комплекстин рельефи соңку тектон. кыймылдардын натыйжасында тоолордун жогору көтөрүлүүсүнөн калыптанып, негизинен тектоникалык-денудациялык типтер басымдуу. Тектон. кыймылдын түрдүү ылдамдыгына, денудациялык талкалануунун ургаалдуулугуна ж-а эрозиялык тилмеленүүлөрдүн терендигине жараша ар кандай гипсометриялык бийиктиктеги ж-а формадагы тоолуу рельеф пайда болгон.

Бийик тоолор комплексинде о. эле сырт, төр, тепши сымал өрөөн, жалама аска-зоо, тар капчыгай, корум-шагылдуу тоо капталы сыятуу рельефтин типтери м-н формалары кенири кездешет. Тоо капталдарындагы эрозиялык тилмеленүүнүн терендиги 2000 мге чейин жетет. Алар айрыкча орто бийиктеги тоолордун ярусунан мүнөздүү. Айрым бийик ж-а орто бийиктиктеги тоолордун капталдарында (Күнгөй Ала-Тоонун түштүгүндө, Иле Ала-Тоосунун батышында, Какшаал-Тоонун ж-а Чаткалдын түн. капталдарында ж. б.) анчалык чоң эмес аянттарда байыркы түздүктөр сакталып калган. Бийик тоолуу комплекс литологиялык курамы б-ча өз ара эки типке бөлүнөт. Биринчиси – палеозой ж-а андан байыркы замандарда пайда болгон тоо тектерден куралган бийик тоолор. Алардын басымдуу бөлүгү Борб., Ички, Батыш Теңир-Тоонун аймагында. Экинчиси негизинен мезозой доорунда пайда болгон тоо тектеринен куралган орто бийиктиктеги ж-а бийик тоолор. Мындай тоолорго Фергана өрөөнүнөн түштүгүндө жайгашкан Алай, Түркстан ж-а Чоң Алай тоо кыркалары кирет.

А. Осмонов

ГЕОЛОГИЯЛЫК ТҮЗҮЛҮШҮ Ж-А КЕН БАЙЛЫКТАРЫ

Кырг-ндын геол. түзүлүшү татаал. Ал палеозойдун Урал-Монгол-Охота ж-а мезозой-кайнозойдун Жер Ортолук деңиздик геосинклиналдык кырчоолордун тирешкен жеринен (Чоң Алай терең жаракасынын эки капталынан) орун алган. Палеозойдук кырчоо түштүккө, ал эми мезозой-кайнозойдук кырчоо түндүккө багытталган доголор аркылуу сүзүшүп турат. Көптөгөн катуу жер титирөөлөрдүн очоктору ушул кырчоолордун тирешкен жеринде жайгашкан. Бул жерден түштүгүрөөктө байыркы (палеозойго чейинки) Корей-Кытай платформасынын блоктору орун алган (Тарим массиви ж. б.). Теңир-Тоонун дагы бир өзгөчөлүгү – кайра жаралган (академик В.А.Обручев) же эпиплатформалык (орогендерге) тоолорго (А.Л. Яншин, В.Е. Хаин ж. б.) киргендигинде.

Деңиз деңг. 401 млн 7439 мге чейинки бийиктиктерде (тепкичтерде) жаткан Кыргыз жергесинде бардык геол. замандардын катмарлары кездешет. Алардын геохронологиялык жашы байыркы организмдердин палеонтологиялык калдыктары аркылуу аныкталган. Ошондуктан Теңир-Тоонун геол. түзүлүшү Евразиянын 600 млн жылдан берки тарыхын чечмелегенге эталон катары каралат.

Кырг-н кендик багытта созулган 4 геол. аймакка (тилкеге) бөлүнөт: Түндүк, Ортоңку, Түш. Теңир-Тоо ж-а Түн. Памир. Түн. ж-а Ортоңку Теңир-Тоону Теңир-Тоонун негизги жаракасы бөлүп турат. Ортоңку ж-а Түш. Теңир-Тоону Чаткал-Нарын-Кара-Суу, Атбашы-Эңилчек, Түш. Фергана жаракалары ажыратат. Айрым изилдөөчүлөр (А.В. Пейве, 1945) мындай структуралар мантияга дейре жетип, жүздөгөн млн жылдар бою кыймыл-аракетте болуп келген терең тик жаракалар деп эсептешкен. Талас – Фергана жаракасын терең горизонталдык багыттагы чоң жылыштын (сдвигдин) даана мисалы катары караган. Азыркы күндө Ортоңку ж-а Түш. Теңир-Тоо түн.-батышка созулган Талас–Фергана жылышуусу м-н батыш ж-а чыгыш секторлоруна ажырап турат. Батыш сектору чыгыш секторунан түн.-батышты карай 200 км аралыкка жылып кеткен. Көпчүлүк геологдордун пикири б-ча бул жылыш 230 млн жылдан бери болуп келүүдө. Консидиментациялык структуралардын мүнөзү мындан мурда эле горизонталдык жылыш болуп келгенин көрсөтүп турат (К. С. Сагындыков ж. б., 1972, 2002). Талас Фергана жаракасынын түш.-батышында горизонталдык багыттагы татаал айлануу кыймылы болуп жаткандыгы да далилденет (А. Б. Бакиров ж. б., 1996; Л. П. Зоненшайн ж. б., 1990). Фергана горизонталдык бүктөлүүсүн (флексурасын) баяндаган Д.И. Мушкетовдун пикирин Талас – Фергана горизонталдык жылышын ачкан В. Н. Огнев андан ары улады.

Кырг-ндын геол. түзүлүшү, жашы, курамы ж-а калыптануу шарты б-ча кескин айырмаланган төрт мегакомплекске (чоң кататка) бөлүнөт (А.Б. Бакиров ж. б.): аркей-астынкы протерозой; протерозой; үстүнкү протерозой-палеозой; мезозой-кайнозой. Биринчи, үчүнчү мегакомплекс тер континенттик ж-а океандык геодинамикалык абалдарда, экинчи ж-а 4-мегакомплекс тер жалаң эле континенттик абалда жаралган тоотектерден түзүлгөн. Биринчи мегакомплекс тер океандык кыртыштары ультра-базиттерден, амфиболиттешкен базиттерден ж-а силициттерден турат. Экинчи протерозой мегакомплексиндеги тоотектер континенттик шарттарда, континенттин ичиндеги рифтерде пайда болгон. Биринчи ж-а 2-мегакомплекс тердин тоотектери Түн. ж-а Ортоңку Теңир-Тоодо жолугат. Жогорку протерозой-палеозой мегакомплексинин тоотектери Кырг-ндын көптөгөн геол. тилкелеринен кезигет. Континенттик, о. эле океандык абалда пайда болгон геол. түзүлүштөр да бар. Океандык бассейдин жабылуу убактысы б-ча астынкы палеозойдук (каледондук) ж-а үстүнкү палеозойдук (герциндик) болуп эки комплекске бөлүнөт. Океандык шарты Түн. ж-а Түш. Теңир-Тоонун офiolиттеринен баамдалат. Ортоңку ж-а үстүнкү палеозойдо Түн. ж-а Ортоңку Теңир-Тоо түндүктөгү аймактар м-н биригип, Кыргыз-Казак микроконтинентин (эпигеосинклиналдык тоолор м-н ойдуңдарды) түзөт. Океандык абал Түш. Теңир-Тоонун аймагында сакталган (силур-астыңкы карбон). Жогорку палеозойдо Түш. Теңир-Тоодо да континенттик кыртыш түзүлөт. Алар орто кычкылдуу, кычкылдуу ж-а щелочтуу магма тоо тектеринен континенттик шарттарда пайда болгон.

Түн. Памирде Тетис деңиз бассейнине тиешелүү мезозой-кайнозойдун тоотектери сакталып калган. Теңир-Тоонун мезозой-кайнозой мегакомплекс эки комплекстен ту-

рат. Мезозой-астынкы кайнозой платформалык комплекси негизинен юранын таш көмүрлүү катмарларынан, бор-ортонку палеогендин чопо, акиташ тектеринен турат. Бор-палеогенде пайда болгон базальттар да учурайт. Үстүнкү кайнозой орогендик комплекси бүт бойдон олигоцен-голоцендеги ойдуңдарда жолугат. Континенттик тоотектер кызыл түстүү, арасында туздуу катмарлар жолугат. Жаш платформалык комплекс Талас-Фергана жаракасынан түш.-батышта жатат. Аларда мунайдын ж-а табыйгый газдын кендери пайда болгон. Талас-Фергана жаракасынын түн.-чыгыш капталында мунай, газдуу катмарлар белгисиз. Бул жерде жаш тоолор (оргендер) басымдуу болгон.

Кайнозойдун аягында жаш тоолор Кыргызстандын бардык жеринен орун алат. Айрыкча антропоген мезгилинде тоолор өтө бийик көтөрүлгөн. Муну жогорку палеоген-антропоген тоотектеринин ойдуңдардагы калыңдыгы (4-6 км) же ошого барабар келген тоолордун бийиктиги айгинелеп турат. Геофизикалык маалыматтар б-ча Кыргыз-ндын түндүгүндө жер кыртышынын калыңдыгы 50 км, ал эми түштүгүндө 75 кмге жетет. Мезозой-алгачкы кайнозойго караганда антропогенде жер кыртышы 15-35 кмге калыңдап калгандай. Демек, ал Теңир-Тоо тынымсыз кыймылда экендигин далилдейт. Анткени түндүктөн Евразия, түштүктөн Индия-Австралия литосфералык плиталары бири-бирине карай жылып тирешүүдө. Муну жогорку палеоген-антропогендеги (35 млн жылдагы) 4-6 кмге жеткен тик ылдый-өйдө жылышуудан көрөбүз. Ошол эле учурда, Теңир-Тоо орогенинин туурасы жылына орто эсеп м-н 20 мге кууштап баратат деген маалымат бар. Буга Талас-Фергана түз багыттагы жылышы да мисал боло алат.

Жер титирөөлөр (сейсмдүүлүк). Кыргыз-нда жылына 1500гө чейин жер титирөө болот. Мындай жогорку сейсмдүүлүктү геодинамикалык процесстердин активдүүлүгү ж-а геол.-тектон. түзүлүштүн татаалдыгы шарттайт. Теңир-Тоо аймагында байыркы мезгилдерде болуп өткөн катуу жер титирөөлөрдү сейсмогравитациялык көрүнүштөрдөн (уроо, үзүлүү, жеркөчкү, бөгөт көлдөр) билүүгө болот. 1887-ж. Алматы ш-нын жанында өтө катуу жер титирөө болуп, ал Кыргыз-ндын аймагында да сезилген. 1885-жылкы Аксуу (9-10 балл) жер титирөөсүнөн Аксуу, Карабалта кыштактары кыйраган, Кыргыз Ала-Тоосунун капталдарында уроолор, жер көчкүлөр, тоо этегинде уз. 20 кмге, эни 2 мге жеткен жарака пайда болгон. Бишкек, Сокулук, Чалдыбарда күчү 7-8 баллга жеткен жер титирөө болуп, начар үйлөр ураган. 1811-ж. Түн. Теңир-Тоодо сейсмдик зор катастрофа - күчү 10-11 баллга жеткен Кемин жер титирөөсү болгон. Чон Кемин өрөөнүндөгү ж-а Ысык-Көлдүн күнгөйүндөгү кыштактар дээрлик кыйрап, 1500дөн ашуун адам набыт болгон. Жер бетиндеги ири бузулуулар (жарака, жер көчкү, уроо) зонасынын уз. 250 кмге жеткен. 1938-ж. июнда очогуңда (Чүй өрөөнүн чыгыш жак четиндеги Желарык бетине жакын жер) 8 баллга жеткен жер титирөө болуп өткөн. 1946-ж. болгон 9-10 баллдык Чаткал жер титирөөсү кеңири аймакты кучагына алган. Ош, Жалал-Абад, Анжиян, Ташкен сыяктуу ш-дагы көптөгөн курулмалар, имараттар зыян тарткан. Титирөөнүн борб. зонасында (уз. 100 кмге чейин, туурасы 15-20 км) жайгашкан калктуу жайлар талкаланган, өрөөндөр м-н тоо этектеринде ири көчкүлөр, уроолор, жер кыртышында чоң жаракалар пайда болгон, Сарычелек көлүнүн бир бөлүгү көмүлүп калган. Чаткал жер титирөөсү көпкө басылбай кайталанып турган; башкы силкүүдөн кийинки бир ай ичинде 230дан ашуун титирөө болуп өткөн. Сарычелек аймагындагы көлдөр да мындан көп жылдар мурда болгон жер титирөөдөн жаралган. 1970-ж. Ысык-Көл өрөөнүнүн чыгыш бөлүгүндө 8-9 баллдык Сарыкамыш жер титирөөсү болду. Очогунун өлчөмү ж-а бөлүп чыгарган энергиясы б-ча Тескей Ала-Тоонун түн. капталындагы эң ири жер титирөө болуп саналат. Катуу титиреген зона бир нече айылды камтып, көптөгөн үйлөр кыйрап же жарым-жартылай бузулган. Тоодо уроолор, жер көчкүлөр көп болгон. 1978-ж. Ысык-Көлдүн чыгышында Түп жер титирөөсү болуп, анын күчү очогуңда 8-9 баллга жеткен. 1977-ж. Баткен р-нунун аймагында күчү 8-9 балл болгон жер титирөө Кыргыз-н, Өзбекстан, Тажикстан, Казакстандын көптөгөн райондорун да силкип өттү. Анын эң күчтүү титирөөсү Сох м-н Исфана сууларынын аралыгына туура келип, мындагы айыл-кыштактар (8ден ашык) абдан жабыр тарткан. 1992-ж. майда Кыргыз-ндын түштүгүндө Кочкор-Ата жер титирөөсү болуп, анын күчү 7-8 баллга жеткен. Эпицентр аймагынын уз. 40 км, туурасы 5-7 кмди түзгөн. Кочкор-Ата ш. ж-а ага жакын жайгашкан айылдар кыйроого учурап, жер көчкүлөр жүргөн.

1992-ж-дын августунда эн катуу титиреген зона Суусамыр кырка тоосунун түш. ж-а түн. капталдарын, Суусамыр, Арамаз, Кетментөбө ж-а Талас өрөөндөрүн камтыган. Ал зонанын аймагындагы айыл-кыштактардын 60–80% кыйраган. Бишкек–Ош автомобиль жолунун кыйла бөлүгү катуу бүлүнгөн. Адепки күчтүү силкинүүдөн кийинки 3 сутка ичинде 266га чейин майда титирөө байкалып, андан кийин жарым жыл бою билинер-билинбес титирөөлөр болуп турган. 1997-жылдын январында дагы бир сейсмдик алаамат Актаала р-нун элдерин жабыркаткан.

Кырг-ндын аймагы кен байлыктарга бай. Алар негизинен күйүүчү заттар, металлдар, металл эместер ж-а жер астындагы суулар м-н дары баткактардын кендери болуп бөлүнөт. Күйүүчү заттардан көмүр, күйүүчү сланец, чымкөң, газ ж-а мунайдын кендери табылган. Көмүрдүн геол. запасы б-ча Кыргыз Орто Азияда алдыңкы орунду ээлейт. Көмүр кендери негизинен мезозой заманынын башталышында пайда болуп, бардыгы 30дан ашуун кен табылган. Алардын көбү Өзгөн таш көмүр бассейни м-н Кабак күрөң көмүр бассейнинде ж-а Түштүк Ысык-Көл көмүрлүү аймагында топтолгон. Алар таш көмүр ж-а күрөң көмүр болуп эки түргө бөлүнөт. Таш көмүрдүн запасы көбүрөөк. Азыркы учурда Түш. Кыргыз Сүлүктү, Кызыл-Кыя, Абшыр, Алмалык, Көк-Жангак, Таш-Көмүр (Нарын) ж. б., Түн. Кыргыз-нда Каракече, Жыргалаң, Сөгөттү, Миңкуш кендеринде көмүр казып алынып, Кыргыз-нды, о. эле Орто Азиянын айрым өлкөлөрүн көмүр м-н камсыз кылууда. Кыргыз-ндагы көмүрдүн геол. жалпы запасы 28 317 млн т. О. эле к. Түштүк Фергана көмүрлүү аймагы, Алай көмүрлүү аймагы, Өзгөн таш көмүр бассейни, Түндүк Фергана таш көмүр бассейни, Кабак күрөң көмүр бассейни, Алабуга-Чатыркөл көмүрлүү аймагы, Түштүк Ысык-Көл көмүрлүү аймагы макалаларын. Мунай ж-а газ кендери респ-нын түштүгүндө жайгашып, Фергана мунай-газ аймагына кирет. Алар мезозой-кайнозойдун чөкмө-тектеринде топтолгон. Мындагы Майлы-Суу, Чыгыш Избаскен, Чаңгырташ, Каражыгач мунай кендери, Кызыл-Алма, Сузак, Сарыкамыш, Сарыташ газ кендери пайдаланууга берилген. Ошондой эле Избаскен, Майлы-Суу III, Майлы-Суу IV, Түн. Риштан мунай-газ кендери бар. Күйүүчү сланецтердин запасы бир гана Өзгөн таш көмүр бассейниндеги Каргаша кенинде белгилүү. Анын жалпы запасы 65 млн т, бирок азырынча казылбайт. Чымкөң жаткан жерлер Кыргыз-ндын аймагынын 0,02%ин ээлейт. Алар негизинен Нарын, Чүй, Талас, Жыргалаң суулары ж-а алардын куймаларынын жайылмаларындагы саздарга туура келет. Кендери майда; запасы 5 млн м'ге жеткен чымкөң жаткан жер Чүй өрөөнүндө (Токмок кени), 3 млн м'ге чейинкиси Ысык-Көл ойдуңунда (Коңурөлөң кени) жайгашкан. Металдардан Кыргыз-ндын аймагында негизинен темир, жез, коргошун, цинк, молибден, боксит, висуит, сымап, сурьма, алтын ж-а калайдын кендери бар. Алардын ичинен полиметалл, сейрек металлдардын, о. эле сымап, сурьма, калай ж-а баалуу металлдардын кендери ө. ж-лык мааниге ээ. Нарын д-нын баш жагындагы Жетим кырка тоосунда темир кенинин эң чоң кору жайгашкан (Жетим темир кени). Жез рудалары респ-нын аймагында скарн, гидротерм ж-а стратиформ жолдору м-н пайда болгон миндей майда кендерде кезигет. Алар аймактын дээрлик бардык жеринде учурайт. Айрыкча, Ортоңку Теңир-Тоонун Чаткал–Курама бүктөлүү аймагында (Боз-Эмчек ж. б.) ж-а Чаткал зонасына (Куру-Тегерек, Суулутегерек ж. б.) топтолгон. Коргошун-цинк рудалары Кыргыз-ндын дээрлик бардык жеринде ж-а ар кандай тоо тектерде кезигет. Алар генезистик жактан гидротерм ж-а стратиформ болуп эки түргө бөлүнөт. Гидротерм тарам түрүндөгү коргошун-цинк кендери өзгөчө Түн. Кыргыз-нда кенири таралган (Коргон, Борду, Чолок-Терек, Темиртор-Булак, Ак-Көл, Арсы ж. б.). Статиформ тобундагыларына Чаткал кырка тоосундагы Сумсар, Кара-Үңкүр, Ак-Башат ж. б., Ысык-Көлдүн чыгышындагы Экичат, Чаар-Кудук, Каркыра ж. б. кендери кирет. Алар негизинен карбонат тоо тектеринде кездешет. Молибден-ванадий рудалары Теңир-Тоонун ортоңку ж-а түн. зоналарында таралган. Алар негизинен кембрий-ордовик мезгилдеринде пайда болгон көмүрлүү ж-а көмүрлүү-чопо-кремнийлүү сланецтердин катмарларында топтолгон. Бардыгы 200дөй майда кен белгилүү (Бүркүт, Сары-Жаз ж. б.). Бокситтин майда кенчелери Түш. Ферганадан (Акшагыл, Катыраң-Башы, Зарделек, Айдаркен, Чабай ж. б.), Майлы-Суу, Кызыл-Кыя ж-а Таш-Көмүр кендеринин аймагынан табылган. Висуит рудалары Каскек тоосунда, Талас Ала-Тоосунда жез-висмут формациялар түрүндө кездешет (Миронов, Чырганак ж. б.).

Сымап рудалары негизинен Түш. Кырг-ндын аймагында таралган. Алардын ичинен карбонат тоо тектеринде топтолгон гидротерм тобундагы кендер негизги ө. ж-лык мааниге ээ (Айдаркен, Чоңкой, Чабай ж. б.). Сурьма рудаларынын ө. ж-лык маанидеги кендери Түш. Кырг-нда жайгашкан (Кадамжай, Терек-Сай ж. б.). Алар негизинен карбондун сланец ж-а карбонат тектеринин кошулган жерлериндеги брекчия зоналарында кезигет. Кыргызстан КМШ өлкөлөрүндө сурьма казып алуу б-ча негизги аймактардын бири. Анын кендеринен бөлүп алынган сурьма сапаты б-ча дүйнөлүк эталон катары эсептелет.

Алтын кендери негизинен скарн ж-а гидротерм жолдору м-н пайда болуп, магма тоотектери м-н байланыштуу. Кыргызстандын аймагында алтын кендери байыркы мезгилден бери белгилүү болгон. Байыркы мезгилдеги казуу иштеринин издери Боз-Эмчек, Кичи Сандык, Куру-Тегерек, Ак-Таш, Кум-Бел, Куран-Жайлоо сыяктуу чулу кендерден ж-а Касан, Чаткал, Чандалаш, Кум-Бел, Нарын д-нын жээктериндеги чачынды кендерден байкалат. Кийинки иликтөөлөрдүн негизинде Кырг-ндын кен байлыктарынын ичинен алтын алдынкы орунда экени айкын болду. Ири кендери: Кум-Төр, Макмал, Жерүй, Солтонсары, Талдыбулак, Куран-Жайлоо, Терек-Кан, Терек, Куру-Тегерек ж. б. Күмүш респ-дагы дээрлик бардык алтын ж-а полиметалл кендеринин курамында кездешет. Күмүштүн накта кени-Күмүштук. Калай рудалары Кырг-ндын аймагында да кенири тараган. Калайдын түрдүү генезистик типтеги (скарн, грейзен, гидротерм ж. б.) майда көптөгөн (100дөн ашуун) кени Кыргыз Ала-Тоосунун батыш, Күңгөй Ала-Тоонун ортоңку бөлүктөрүндө, Чаткал-Курама тоолорунда кездешет. Өнөр жайлык маанидеги кендер негизинен Сары-Жаз ж-а Акшыйрак кырка тоолорунда бар (Таш-Короо, Атжайлоо, Үчкошкон, Сары-Булак ж. б.). Респ-нын аймагында, о. эле марганец, хром, титан, ванадий, вольфрам, мышьяк, кобальт, тантал, ниобий, стронций, германий ж. б-дын майда кенчелери да белгилүү.

Кырг-нда уран кендери, эндогендик ж-а экзодиагендик болуп эки типке бөлүнөт. Эндогендик кендер өз ичинен-пегматиттер, нагыз уран кендери, уранторий кендери болуп 3 типке бөлүнөт. Пегматиттеги уран кендери негизинен Талас Ала-Тоосунда, Жумгалтоодо, Үтүрөк массивинде кездешет. Нагыз уран кендерине Көкмөйнок, Үтөртуюк, Капчыгай, уранторий кендерине-Котуртөбө кендери кирет. Урандын диагенездик кендерине көмүрлүү, карбонаттуу чөкмөлөрдөгү, терриген чөкмөлөрүндөгү инфильтрациялык, көмүртек-кремнийлүү сланецтердеги, аллювий чөкмөлөрүндөгү кендер кирет. Республикадагы уран кендеринин ичинен уран-көмүр тибиндегиси маанилүү (Тууракабак кендеринин тобу, Кажысайдагы Жел кени казылып алынган). Карбонат катмарындагы Майлы-Суу, Шакафтар ж. б. кендери да казылган. Терриген чөкмөлөрүндөгү инфильтрациялык уран кендерине Чүй облусундагы Серафимовка кенчелер тобу (Желди-Суу, Норус, Сары-Жыгач ж. б.) кирет.

Кырг-ндын аймагы металл эмес кендерге да өтө бай. Аларга кооздук таштар-акиташ теги, мрамор, гранит, сиенит, гипс ж-а табигый курулуш материалдар-чопо, кум, шагыл, о. эле туз, слюда, барит, тальк, күкүрттүү колчедан ж. б. кирет. Кырг-нда таш туздун Кочкор (Чон-Туз), Желди-Суу, Шамшыкал, Турук-Туз сыяктуу бир нече кени бар. Алардын баланстык запасы 6315,0 миң т. Слюданын (мусковиттин) 2 кенине-Кара-Суу-Каравиш ж-а Кырк-Булак кендерине геол. чалгындоо жүргүзүлгөн. Бариттин 43 кени м-н кенчеси белгилүү. Алардын көбү барит-флюорит ж-а барит-кварц тармадары түрүндө кезигет. Запасы б-ча ирилери: Молдо-Тоодогу Табылгыты кени (запасы 394,2 миң т), Алай кырка тоосундагы Белөрүк кени (11,6 миң т). Күкүрттүү колчедан Талас Ала-Тоосундагы Ачыкташта (баланстык запасы 4477 миң т), о. эле Фергана өрөөнүнүн түш. четиндеги палеогендин чөкмө тектеринен табылган. Чаңгырташ кенинин ө. ж-лык мааниси бар. Ал нукура күкүрттөн турат. Кырг-ндын аймагынан, о. эле асбестин (Үкөк, Ала-Баш ж. б.), тальктын (Шамал-Тал, Талказы, Туктукыр-Булак ж. б.), графиттин (Кызыл-Булак, Топон, Тешпи ж. б.) көптөгөн майда кенчелери табылган. Имараттарды ж. б. курулуштарды кооздоп каптоо үчүн кеңири колдонулуучу кооз таштар-акиташ теги, мрамор, доломит, үлүлдүү акиташ теги, гранит, сиенит ж. б. тоотектер Кырг-ндын бардык жеринде кезигет. Алардын ири кендери: Кыртабылгыт гранит кени (запасы 4,7 млн м³), Ак-Өлөң кени (1,4 млн м³), Сарыташ кени (17 млн м³), Кайыңды кени

(9,0 млн м³), Арым кени (1,3 млн м³) ж. б. Ошондой эле Кырг-ндын аймагында майда кооз буюмдарды, эстеликтерди даярдоого жарактуу өтө кооз таштардын (мрамор оникси, озокерит, флюорит, тоо хрусталы, исланд шпаты, амазонит, яшма, роговик, родонит, нефрит, лиственнит, агальматолит, глиеж ж. б.) көптөгөн кендери белгилүү. Чопо м-н кум топурактын геол. чалгындалган 30дан ашуун кени бар. Алардын баланстагы жалпы запасы 104 млн м³ ден ашат. Эң ирилери Орок, Ленинполь, Покровка, Мырзаке, Ош, Нарын, Кызыл-Кыя, Жалал-Абад ж. б. кендери. Кырг-ндын аймагында кеңири таралган кум-шагындын 20дан ашуун кенинде геол. чалгындоо жүргүзүлүп, жалпы запасы (117,2 млн м³) аныкталган. Ири кендери: Балыкчы, Ысык-Ата, Беш-Таш, Кожояр, Ак-Терек ж. б. Респ-да, о. эле кумдун 10дон ашуун кени бар. Алардын ичинде Ивановка кум кенинен жылына 209 миң м³ кум казып алынат. Керамзит ж-а аглопорит сырьёлору катары колдонулуучу чополуу сланецтин 2, кум-топурактын 3 кени казылып, керамзит м-н аглопорит өндүрүшүндө пайдаланылууда. Алардын жалпы запасы 15 млн м³. Жылуулук өткөрбөөчү материал катары ж-а минералдык таш буласын алуууда керектелүүчү базальттын респ-дагы жалпы запасы 5,5 млн м³ (Суулутерек ж. б.). Гипстин баланстык жалпы запасы 7 млн м³ болгон 6 кенинде (Бак-Терек, Жыргалаң, Ордошах, Ноокат ж. б.) геол. чалгындоо жүргүзүлгөн. Цемент сырьёсунун (акиташ теги, чопо) жалпы запасы 260 млн. т болгон 4 кени казып алынууда. Ак-Сай, Агала-Таш, Күрмөнтү, Исфайрам кендеринин запасы мол. Цемент сырьёсу Кант, Кубасай, Күрмөнтү цемент з-ддорунда пайдаланылат. Имараттарды акилөөчү акиташ алынган акиташ тегинин ири кендери (Ленинполь, Карагайлыбулак, Чаңгырташ ж. б.) казылып, ө. ж-да пайдаланылууда.

Кырг-н жер астындагы тузсуз таза сууга бай. Ал чарбада кеңири пайдаланууда. Ошондой эле дээрлик бардык типтеги минералдуу суулардын түрлөрү бар, дары баткак чыккан жерлер да көп. Кырг-н аймагында 50дөн ашуун минералдуу жылуу ж-а ысык суу чыккан жер белгилүү. Алардын арасында иод-бромдуу (Избаскен, Кочкор-Ата ж. б.), радондуу (Жети-Өгүз, Кереге-Таш ж. б.), аз минералдашкан кремнийлүү (Ысык-Ата, Ак-Суу ж. б.) жылуу суулар да бар. Респ-дагы жылуу суулардын табигый ресурсу 200 л/сек. Андагы 10 жылуу суу булактарынын базасында курорттор м-н бальнеологиялык дарылоо мекемелери (Ысык-Ата, Жалал-Абад, Жети-Өгүз, Ак-Суу, Жыргалаң ж. б.) иштейт. Респ-нын аймагында көмүркычкыл суу чыккан 25тен ашык булак белгилүү. Алар негизинен Фергана тоо тизмеги м-н Борб. Теңир-Тоодо. Суу ресурсунун дебити 100 л/секта жетет. Суусун катары ичилүүчү Ак-Суу, Чатыркөл, Бешбелчир-Арашан суулары, дарыланууга ж-а суусунга керектелүүчү Карашоро, Жалал-Абад суулары геол. жактан чалгындалып, кеңири пайдаланылууда. Сульфидлүү суулар респ-нын түштүгүндө, негизинен мунай-газ кендерине жакын жерден чыгат (10дон ашуун булагы бар). Дары баткактар негизинен Ысык-Көл аймагында (Кара-Ой, Жыргалаң ж. б.), Чүй өрөөнүндө (Камышановка ж. б.), о. эле Фергана өрөөнүндө (Жалал-Абад ж. б.) бар. Алардын жалпы запасы 5 млн м³ ден ашуун. Респ-нын бальнеол. мекемелеринде кеңири пайдаланылат.

К. Сагындыков

КЛИМАТЫ

Кырг-ндын аймагынын климаты анын геогр. абалы м-н аныкталып, климатты түзүүчү факторлордун—күн радиациясынын, атмосфералык циркуляциянын ж-а жер бетинин өзгөчөлүгүнүн таасиринен түзүлөт. Кырг-н Евразия материгинин ички бөлүгүндө ж-а океандардан алыс жайгашып, чөлдөр м-н чектешип турушу анын климатынын кургак, континенттик болушуна шарт түзөт. Бирок, тоолуу рельеф климаттын континенттүүлүгүн басаңдаттып, чектеш жайгашкан түздүктүү аймактарга караганда жылдык температуралык амплитуданын төмөндөшүнө, булуттуулук м-н жаан-чачындын өлчөмүнүн өсүшүнө алып келет.

Кырг-ндын басымдуу бөлүгү мелүүн, түштүгү субтропиктик климаттык алкактарда жайгашкан.

К ү н р а д и а ц и я с ы — климатты түзүүчү негизги факторлордун бири. Күндүн горизонттон бийик жайгашышы декабрда 23—25°, июнда 69—70°ту түзүп, күн нурунун жердин бетине келип түшүү өлчөмүнө таасирин тийгизет. Күн тийип турган убакыттын узактыгына булуттуулук ж-а горизонттун ачыктыгы да таасир этет; анын жылдык орт. көрсөткүчү кууш өрөөндөрдө (Чоң Кызыл-Суу, Жети-Өгүз ж.б.) 1700—1800, ал эми жазы, ачык өрөөндөрдө 2500—2900 саат. Күн тийип турган убакыттын узактыгы жыл сезондооруна жараша өзгөрөт: Кырг-ндын түн.-чыгышындагы кууш өрөөндөрдө июлда 180 сааттан ашык, Фергана, Чаткал жазы өрөөндөрүндө 365 саатка чейин; декабрда 85 сааттан 200 саатка чейин. Суммардык күн радиациясынын көрсөткүчү бийиктеген сайын жогорулап, Чүй өрөөнүндө 5547 МДж/м² (Бишкек метеостанциясы, деңиз деңг. 756 м бийиктикте), сырт зонасында 6660 МДж/м² (Теңир-Тоо метеостанциясы 3610 м). Мындай көрүнүш айрыкча жылдын жылуу мезгилинде даана байкалат.

Климаттын түзүлүшүнө атмосфералык циркуляциянын тийгизген таасири зор. Жылдын суук мезгилинде Кырг-ндын басымдуу бөлүгү Сибирь антициклонунун таасири астына болуп, ачык, суук аба ырайы басымдуулук кылып, темп-ралык инверсия байкалат. Кышкы жаан-чачынды суук атмосфералык фронттор, батыш, түн.-батыш ж-а түндүктөн келген аба массалар, Түш.-Батыш Кырг-нга түштүктөн соккон циклондор алып келет. Жылдын жылуу мезгилинде термиялык депрессия түзүлүп, батыштан, түн.-батыштан ж-а түндүктөн келген аба массалары өрөөндөрдө бир аз гана ысыкты басаңдатса, тоо капталдарында жаан жаап, чабылган жүрөт.

Климаттын түзүлүшүнө жер бетинин тийгизген таасири да зор. Республиканын рельефи тоолуу болгондуктан климаттын бийиктик алкактуулугу байкалат. Тоолуу аймактарда бийиктик б-ча аба басымданын, темп-ранын (орто эсеп м-н 0,6°С/100 м), о. эле жылдык ж-а суткалык амплитуданын көрсөткүчүнүн төмөндөшү, жаан-чачындын өлчөмүнүн белгилүү бийиктикке чейин жогорулашы байкалат. Ысык-Көл өрөөнүнүн таманында ири көлдүн жайгашышына байланыштуу, анда континенттиктен деңиздикке чейинки климаттын бүт тигери байкалат. Жапыз тоолуу өрөөндөрдө атмосфералык басым 950 гПа-дан (Чүй өрөөнүнүн түндүгү, деңиз деңг. 596 м бийиктикте), бийик тоолуу аймактарда 650 гПага чейин (Кум-Төр, 3614 м). Басымдын минималдык көрсөткүчү өрөөндөрдө июлда, максимуму ноябрда, бийик тоолордо мартта ж-а август-октябрда байкалат.

Респ-нын аймагынын басымдуу бөлүгүндө тоо-өрөөн шамалдары мүнөздүү. Түн ичинде тоо капталдарынан өрөөндү, күндүз өрөөндөн тоо капталдарын көздөй согот. Жыл ичинде негизинен тоодон соккон шамал басымдуулук кылып, өрөөн шамалы кыш мезгилинде чак түшө гана байкалат. Суук аба массалары келген учурда батыштан соккон шамал басымдуулук кылат. Ысык-Көл өрөөнүнө бриз шамалы мүнөздүү. Шамалдын орт. жылдык ылдамдыгы 1—3 м/сек. Өтө катуу шамалдын болушуна тоо кыркалар тоскоолдук кылат. Бирок, кээде суук аба массалар киргенде батыштан катуу шамалдар согот. Ал эми түштүктөн келген циклондор чыгыш ж-а түш.-чыгыш багытындагы фён шамалдарынын пайда болушуна шарт түзөт. Жылына республикада 2—4 күндөн 15—20 күнгө чейин катуу шамалдар (>15 м/сек) байкалат. Ысык-Көл ойдуңунда катуу шамалдардын кайталанышы борб. ж-а чыгыш бөлүктөрүндө 20—50 күн, батышында 70 күндөн ашык, айрым жылдарда 120 күнгө чейин жетет. Батышта көбүнчө «Улан», чыгышта «Санташ» шамалдары согуп, бир учурда соккондо сейши толкуну пайда болот. Абанын

салыштырмалуу нымдуулугу кышында өрөөндөрдө 80%тен тоонун кырына жакын 50%ке чейин, жайында Ош, Жалал-Абад, Баткен облустарында 35–40%тен, муздуу зонанын этегинде 70%ке чейин өзгөрөт. Салыштырмалуу нымдуулуктун амплитудасы өрөөндөрдө 35–40%, тоо капталдарында 6–10%, Ысык-Көлдө 10–12%тен ашпайт.

А б а н ы н т е м п е р а т у р а с ы бийиктик 6-ча өзгөрүп, анын көрсөткүчүнө рельефтин тийгизген таасири чоң. Абанын жылдык орт. темп-расы өрөөндөрдө 5–6°Сден 10–13°Сге чейин, бийик тоолуу зонада –7...–8°С. Акыркы 30 жыл ичинде абанын орт. темп-расы респ.-да 0,6–0,7°С жогорулаган (1961–1990 ж.). Абс. бийиктиктин абанын темп-расына тийгизген таасири айрыкча жылдын жылуу мезгилинде байкалат. Эң жогорку темп-ра жай мезгилинде Чүй өрөөнүнүн түндүгүндө, Фергана өрөөнүндө байкалат. Фергана өрөөнүндө июлдун орт. темп-расы 25–27°С, бийик тоолуу аймакта 4°С (Кум-Төр, 3610 м).

Кышында абанын темп-расынын өзгөрүшүнө рельефтин формасынын тийгизген таасири зор. Тоо капталдарына караганда туюк өрөөндөрдө ж-а ой жерлерде кышкы абанын темп-расы төмөн болуп, эң төмөнкү кышкы темп-ра туюк өрөөндөрдө (Суусамыр, Ак-Сай өрөөндөрүндө) байкалат. Айлык орт. темп-ранын эң төмөнкү көрсөткүчү кышында Суусамыр өрөөнүндө (2600 м бийиктикте) – 21,5°, Кум-Төрдө (3610 м) – 21,9°С байкалат. Кышкы эң жогорку темп-ра Фергана тоо тизмегинин ж-а Кыргыз Ала-Тоосунун этектеринде, Ысык-Көл ойдуңунда – 2...–4°Сди түзөт.

Ош, Жалал-Абад облустарынын түздүктүү аймактарында кыш кыска, декабрдын 2–3-декадасында башталып, февралдын 2-декадасында аяктайт. Түш. Кырг-ндын тоо этегиндеги аймактарында, Чүй, Талас, Ысык-Көлдө кыш ноябрдын 2–3-декадаларында башталып марттын 1–2-декадасына чейин жетет. Нарын облусунун зоналарында ноябрдын башында башталып, марттын аягына чейин жетет. Бийик тоолуу аймактарда кыш узакка созулуп, Суусамыр өрөөнүндө кыш октябрдын 2-жарымында башталып, апрелдин 2-декадасына, Ак-Сай, Арпа өрөөндөрүндө октябрдын 1-декадасынан апрелдин 3-декадасына, Кум-Төрдө сентябрдын ортосунан майдын аягына чейин созулат.

Абанын суткалык орт. темп-расы 15°С ж-а андан жогору болгон убакыт жайдын эң жылуу мезгили. Мындай убакыттын узактыгы Түш.-Батыш Кырг-нда 150–175, Чүйдө 144–145, Таласта 110–120, Ысык-Көлдө 65–70 күн, Нарын облусунун дыйканчылык өрөөнүндө 40–70 күн; 2500 мден жогору жайгашкан аймактарда мындай темп-ралык көрсөткүч байкалбайт.

Дыйканчылык зоналарга кеч жазгы ж-а эрте күзгү ү ш ү к т ө р коркунуч туудурат. Ош ж-а Жалал-Абад облустарынын пахтачылык зоналарында кеч жазгы үшүк апрелдин 2-декадасында, бул аймактын тоо этек бөлүктөрүндө, Чүй, Талас өрөөндөрүндө майдын үчүнчү, Ысык-Көлдө июндун биринчи, Нарын облусунда июндун 2-декадаларына чейин байкалат.

Респ-нын аймагы тоолуу болгондуктан, анда негизинен төмөнкү, кээде ортоңку ярустардын булуттары, о. эле вертикалдык булуттар мүнөздүү. Жогорку ярустун булуттарына жердин бетинин таасири анча тийбейт. Булуттуулук ж-а булуттардын формалары суук ж-а жылуу мезгилдерде бири биринен айырмаланылат. Жылдын суук мезгилинде булуттуулук 8–10 баллды түзөт. Жылуу мезгилде күн радиациясынын көп түшүшүнүн натыйжасында аба кургак болуп, булуттуулук азаят. Ушул мезгилде негизинен түрмөктөлгөн жаанчыл булуттар пайда болот.

Борб. Азиянын жалпы кургак аймактарына салыштырмалуу Кырг-ндын аймагына жаан-чачын көбүрөөк түшөт. Ным алып келүүчү аба агымдарына айдарым жаткан тоо капталдарына, айрыкча Чаткал кырка тоосунун түш.-чыгыш (1100 ммге чейин), Фергана тоо тизмегинин түш.-батыш капталдарына, о. эле Кыргыз Ала-Тоосунун кыр зонасына жаан-чачын арбын (1500–2000 мм) жаайт. Ным алып келүүчү аба массаларга ыктоо жайгашкан тоо кыркаларда, туюк өрөөндөрдө жаан-чачын аз түшөт. Ысык-Көл ойдуңунун батыш бөлүгүндө жылдык жаан-чачындын орт. өлчөмү 115–140 ммден ашпайт. Жаан-чачындын басымдуу бөлүгү Түн., Чыгыш, Ички Кырг-нда жылдын жылуу мезгилине, Түш.-Батыш Кырг-нда кыш ж-а жаз, Түн. Кырг-нда жаз мезгилине туура келет. Август-сентябрь айларында жаан-чачын эң аз жаайт.

Жаан-чачындын жыл ичинде таралышы Кырг-ндагы атмосфералык циркуляция-

нын өзгөчөлүгүн көрсөтөт. Ошол себептен, жаан-чачындын жыл ичиндеги таралышы эске алынып, Кырг-ндын аймагы 4 климаттык аймакка бөлүнөт (З. А. Рзынцева, 1965):

1. Түн. ж-а Түн.-Батыш Кырг-н аймагы Чүй, Талас, Кемин өрөөндөрүн ж-а аларды курчап турган тоо кыркаларын камтыйт. Климаты мелүүн жылуу, жаан-чачындын басымдуу бөлүгү жаз ж-а жайдын башына туура келип, кышында аз түшөт. Анткени ага негизинен Сибирь антициклонун таасир тийгизет. Жайдын 2-жарымы кургакчыл.

2. Түш.-Батыш Кырг-н климаттык аймагына Фергана, Алай, Чаткал өрөөндөрү ж-а аларды курчап турган тоо кыркалары кирет. Кырг-ндын эң жылуу ж-а нымдуу аймагы. Жаан-чачындын негизги бөлүгү кыш ж-а жаз мезгилдеринде түшөт. Калган учурда жаан-чачындын таралышы 1-климаттык аймакка окшош: жаан-чачындын эң көбү төмөнкү зонада жазга, бийик тоолуу зонада жайдын башталышына туура келет. Жайдын 2-жарымында жаан-чачын азыраак түшүп, август, сентябрь айларында кургакчылык башталат.

3. Түн.-Чыгыш Кырг-н климаттык аймагына Ысык-Көл ойдуңу ж-а аны курчап турган тоо кыркалар кирет. Жаан-чачындын негизги бөлүгү жай, бир аз бөлүгү гана кыш мезгилинде туура келет. Анткени кышында аба массалары бийик тоо кыркаларын ашып өтө албайт. Ойдуңдун таманында жайгашкан ири көлдүн таасиринен климаты деңиздикке окшоп кетет. Ошол себептен кышы жумшак, жайы салкын.

4. Ички Кырг-нда климаты салыштырмалуу суук ж-а кургак. Төмөнкү темп-ранын натыйжасында буулануу аз. Бийик тоолуу аймактарда мөңгүлөр ж-а көп жылдык карлар жатат. Жаан-чачындын жылдык таралышы 3-климаттык аймакка окшош, анын максималдык өлчөмү май, июнь, июль айларына туура келет.

Түш.-Батыш Кырг-нда туруктуу к а р к а т м а р ы ноябрдын аягы декабрдын башында түзүлүп, март айынын орто ченине чейин сакталат. Анын калыңдыгы 5тен 25 смге чейин. Фергана тоо тизмегинде кар катмарынын калыңдыгы 40–60 смге жетип, ноябрдын ортосунан апрелдин ортосуна чейин жатат. Чаткал өрөөнү кар эң калың түшкөн аймактардын бири, анын калыңдыгы 60–100 смге жетип, 4–5 айга чейин жатат.

Рельефтин татаал түзүлүшү Кырг-нда метеорологиялык кубулуштардын ар кандай таралышына да таасирин тийгизет. Т у м а н негизинен туюк өрөөн ж-а ойдуңдарга мүнөздүү. Кетментөбөдө, Талас өрөөнүнүн чыгышында, о. эле Ала-Арча капчыгайында тумандуу күндөрдүн саны орто эсеп м-н жылына 40–45 күн болсо, Чүй өрөөнүндө анын көрсөткүчү 15–30 күндү түзөт. Ысык-Көл, Нарын облустарында туман сейрек байкалып, 1–3 күндү гана түзөт. Абс. бийиктиктин жогорулашы м-н тумандуу күндөрдүн саны көбөйөт. Тумандын 75%тен 100%ке чейинки көрсөткүчү октябрдан март айына чейин байкалат.

Эң узак ж-а катуу б о р о н тоо капталдарына ж-а ашууларга мүнөздүү. Кыргыз Ала-Тоосунун кыр бөлүгүндө жылына 30–60 күн, Талас Ала-Тоосунда 25–30, Долон ашуусу м-н Кум-Төр капчыгайында 20–25 күн бороон болот. Бороон октябрдан апрель айына чейин, 3500 м бийиктиктен жогору жыл бою байкалат; деңиз деңг. 2500 мден төмөн жайгашкан аймактарда бороон декабрь-февралга, андан жогору бурганак март айына туура келет.

Добул негизинен абанын төмөндөн жогору жылышынын натыйжасында пайда болгон түрмөктөлгөн жаанчыл булуттарда, муздак фронттор өткөн учурда, атмосфералык басымы төмөн аймактарда жерг. орографиялык түзүлүштүн таасири астында пайда болот. Добулдун 7%и атмосфералык фронтторго, 29%и аба массаларына туура келет. Чүй, Талас, Фергана өрөөндөрүндө добул марттан башталып, апрель-майда бүт аймакты камтыйт да, сентябрда басаңдайт. Кээ бир учурда добул кышында да болот. Жапыз тоолуу аймакта орто эсеп м-н жылына 15–30 күн добул болот. Ысык-Көл ойдуңунда ж-а тоолордо добулдун кайталанышы жылына 35–40 күндү түзөт. Мындай добулдуу күндөрдүн көп кайталанышы абада суу буусунун көбөйүшүнө ж-а турбуленттүүлүктүн күчөшүнө байланыштуу.

М ө н д ү р д ү н пайда болушу добулду пайда кылуучу процесстер м-н тыгыз байланыштуу. Жылына 1–3 күнгө чейин мөңдүр түшөт. Тоо капталдарында мөңдүрлүү күндөрдүн саны 4–6, Чоң Кызыл-Сууда 10, Долон ашуусунда 20 күндү түзөт.

И. Мамык, Р. Токторова

СУУЛАРЫ

Нарын дарыясынын ж-а агын куймаларынын гидрологиялык мүнөздөмөлөрү

Дарыялар ж-а алардын куймалары	Алабынын аянты, км ²	Алабынын орт. бийиктиги, м	Жылдык орт. чыгымы, м ³ /сек	Агымдын модулу, м ³ /сек·км ²
Нарын	5742	2960	429	7,38
Чоң Нарын	5710	3720	47,2	8,27
Кичи Нарын	3870	3500	48,8	11,20
Ат-Башы	5540	3060	33,1	5,98
Алабуга	5880	3290	31,0	8,35
Көкөмөрөн	10400	2800	102,0	9,8
Көгирим	1720	2410	21,8	12,6
Чычкан	1150	2740	23,0	20,0
Узун-Акмат	1790	2360	28,9	16,1
Кара-Суу (оң)	2740	1930	39,6	14,5

Суу тармактарынын пайда болушуна респ-нын аймагынын орографиялык түзүлүшүнүн, климаттык шартынын ж-а мөңгүлөрдүн мааниси зор. Кыргызстандын батыш, түн.-батыш ж-а түндүгүндөгү тоолор нымдуу аба массасынын таралышына тоскоолдук кылгагдыктан, алардын батыш, түн.-батыш ж-а түн. капталдары чыгыш, түш.-чыгыш ж-а түш. капталдарына караганда нымдуу келет. Атмосфералык жаан-чачындын ж-а суулардын аймак б-ча таралышы нымдуу аба массаларынын ал аймактын айрым бөлүктөрүнө жетишине ж-а бийиктик алкактуулук закон ченемине байланыштуу. Агын суулардын көбү Арал деңизинин алабына кирип, Борбордук Азиядагы ири дарыялардын (Сыр-Дарыя, Аму-Дарыя) гидрографиялык системасына тийиштуу. Ал эми Чүй, Талас дарыяларынын ж-а Ысык-Көлдүн алаптары республиканын түндүгүндөгү турук гидрографиялык системаларды түзөт. Республиканын түш.-чыгышындагы суулар Таримдин, чыгыштагы Каркыра суусу болсо Балхаш көлүнүн алабына кирет. Суу балансынын багытына ж-а агын суулардын генезисине жараша республиканын аймагын гидрологиялык 2 облуска — агын суулардын куралуу ж-а таралуу облустарына бөлүүгө болот. Куралуу облусуна суунун оң балансы мүнөздүү; мындай аймактарга антропогендик факторлор анча таасир этпеген тоолор ж-а тоо капталдары кирет. Бул аймакта топтолгон суу массасы бууланып кеткен суудан көп болгондуктан, агын суулардын пайда болушуна шарт түзүлөт. Суу агымынын таралуу облусу куралуу облусунан төмөн жайгашып, тоо этектерин, шлейфтерди ж-а түздүктөрдү ээлейт. Мында жаан-чачын азыраак жаап, буулануу көбүрөөк болгондуктан агын суулар пайда болбойт. Ал эми тоодон агып түшкөн суулардын кыйласы бул аймактагы шилденди конустарга сиңип кетет, же болбосо сугатка пайдаланылат. Тоо этектеринде жайгашкан түздүктөрдөгү жер астындагы суулардын «жер бетине саргып чыгуу» зонасында грунт суулары жер бетине жакындайт. Натыйжада бул зонада дарыялар кыртыш суулары м-н толукталат. Мындай жерлерде көбүнчө «кара суулар», б.а. кыртыш сууларынан куралган өзөндөр пайда болот (мис., Чүй өрөөнүндөгү Кызыл-Суу).

Кыргыз Респ-нын аймагында дарыялардын куралуу облусу жайгашкан тоолуу аймак 171,8 миң км², же болбосо Кыргыз-ндын аймагынын 87%ин, таралуу облусу 26,7 миң км²ди же республиканын аймагынын 13%ин ээлейт. Бирок, ири дарыялардын таралуу аймагынын негизги бөлүгү Кыргызстандын чегинен тышкары жайгашкан. Тоолуу аймактардагы дарыялардын агымы кубаттуу, энергияга бай, көптөгөн шилдендилерди агызып келет. Жогорку агымында дарыялардын энкейиштиги 100–200% (промилле), ал бара-бара азайып тоодон чыкканда 20–30%гө чейин азаят. Кыргызстандын аймагында уз. 10 мден ашкан, жалпы уз. 35 миң км келген 2044 агын суу бар. Агын суулар негизинен кар ж-а мөңгү сууларынан куралат. Алардын үлүшү 80%ке чейин. Тоо этектеринде ж-а түздүктөрдө пайда болгон суулар жер астындагы суулардан да куралат. Кыргызстанда жаан-чачын сууларынан куралган агын суу аз. Алардын саны Фергана кырка тоосунун түш.-батыш капталында ж-а Чаткал кырка тоосунун түн.-батыш капталында бир аз көбөйөт.

Кырг-ндагы суулардын ташкындап кириши кардын тез эриши ж-а нөшөрлөгөн жаанга байланыштуу. Көгарт, Кара-Кулжа ж-а Чаткалдын куймаларында жаан-чачын сууларынан ташкындап кириши мүмкүн. Жайында кар м-н мөңгүнүн тез эрип кетишинен, бийик тоо көлдөрүнүн байламтасын жырып агышынан, жазындагы нөшөрлөгөн жаандан кийин максимум агым белгиленет. Максимум агымдын модулу 300–400 м³/сек·км². Мындан көп болсо селдин жүрүшү күтүлөт. Сел коркунучу Фергана өрөөндөрүндөгү майда сууларга ж-а Ысык-Көлдүн батышына мүнөздүү.

Суулардын ылайылуулугу респ-нын аймагында 10 л/дан 2000 л/м²ге чейин жетет. Эң ылайлуу суулар Фергана өрөөнүн айланасында, өзгөчө Фергана кырка тоосунун түш.-батыш капталында.

Агын суулары. Кыргыздагы эң ири суу – Н а р ы н дарыясы. Арал деңизинин алабына кирет, Сырдарыянын оң түзүүчүсү. Республиканын чегиндеги уз. 535 км, алабынын аянты 58370 км². Чоң ж-а Кичи Нарын суулары кошулган жерден баштап (Нарын шаарынан 44 км чыгышта) Нарын дарыясы деп аталат. Башаты – Кум-Төр суусу. Кум-Төр Арабел суусу м-н кошулуп, Тарагайды (Жаак-Таш), ал эми Тарагай м-н Кара-Сай кошулуп, Чоң Нарынды түзөт. Кичи Нарындын башаты – Буркан суусу. Ал Тескей Ала-Тоону түш. тармагындагы Чымчык тоосундагы мөңгүлөрдөн башталат да кууш өрөөн аркылуу батышты карай агып, Арчалы суусу м-н кошулуп, Балгартты, Балгарт Жылаңач суусу м-н кошулуп, Кичи Нарынды түзүп, Чоң Нарынга куят. Нарын дарыясы Орто Нарын, Тогуз-Торо ж-а Кетмен-Төбө өрөөндөрүн, Фергана кырка тоосун кесип өтүп, Фергана ойдуңуна чыккандан кийин Кара-Дарыя м-н кошулуп, Сыр-Дарыяны түзөт. Нарындын ири куймалары: Он-Арча, Кажырты, Көкөмерен, Ат-Башы, Чычкан, Узун-Акмат, Кара-Суу, Алабуга, Когирим ж.б. Нарын ж-а анын куймалары негизинен кар ж-а мөңгү сууларынан куралат, жай айларында кирип, кышкысын тартылат.

Фергана өрөөнүндөгү ири суулардын гидрологиялык мүнөздөмөлөрү

Ири суулар ж-а алардын куймалары	Алабынын аянты, км ²	Алабынын орт. бийиктиги, м	Жылдык орт. чыгымы, м ³ /сек	Агымдын модулу, м ³ /сек·км ²
Кара-Дарыя	1300	—	121,0	9,7
Тар	4420	2010	45,4	11,9
Кара-Кулжа	1300	3250	21,3	23,4
Жазы	2620	2150	34,8	13,3
Когарт	1370	2110	18,1	17,9
Кара-Үңкүр (Тенгек-Сай)	4130	2190	29,6	22,9
Куршаб	3750	2700	26,2	8,09
Ак-Буура	2540	3110	21,4	9,12
Араван-Сай	1960	2290	10,9	6,20
Исфайрам-Сай	2220	3140	21,1	9,90
Касан-Сай	1780	2330	10,8	6,07
Сох	3500	3480	42,1	17,00
Исфара	3240	2500	14,7	9,42
Кожо-Бакырган	2150	2420	11,0	6,32
Чаткал	5520	2610	122,0	17,2

К а р а - Д а р ы я Тар ж-а Кара-Кулжа сууларынын кошулушунан башталат. Уз. (Тар м-н кошо) 177 км, алабынын аянты 12,4 миң км² (республиканын аймагында). Ири куймалары: Жазы, Когарт, Кара-Үңкүр (Тенгексай), Куршаб, Ак-Буура, Араван-Сай ж.б. Нарын дарыясы м-н кошулуп, Сыр-Дарыяны түзөт. Сырдарыянын алабына Фергана өрөөнүн курчаган кырка тоолордон агып түшкөн көп суулар кирет. Сугат ишине пайдаланылгандыктан алардын көбү негизги өзөнгө жетпей соолуп калат. Ал суулардын ирилери Алай ж-а Түркстан кырка тоолорунан башталган Исфайрамсай, Сох, Исфара, Кожо-Бакырган, Ак-Суу (Сардала); Чаткал кырка тоосунун түш. капталынан башталган Гава-Сай, Пачата, Касан-Сай ж.б. Чаткал суусу Чаткал кырка тоосунун түн.-батыш капталынан башталып, Чырчык суусуна куят (Чырчыктын негизги түзүүчүсү).

Фергана өрөөнүндөгү суулар кар-жаан ж-а кар-мөңгү суусунан куралып, жаз-жай айларында кирет. Суу чогултуу аянттары анча бийик эмес, бирок агымдын модулу бир

кыйла жогору, 14–23 м³/сек·км². Алай ж-а Түркстан кырка тоолорунан агып түшкөн сууларга жазгы-жайкы ташкын мүнөздүү. Чаткал кырка тоосунун түш.-чыгышынан агып түшкөн суулар кардын эрүүсүнөн куралгандыктан, май айында кирип, июндун аягында тартылат, кээ бир майда суулар соолуп калат. Алаптарынын суу топтоо мүмкүнчүлүгү 5–6 м³/сек·км². Фергана өрөөнүндөгү бөксө тоолор м-н адырларда мезгил-мезгили м-н пайда болуучу агын суулардын нуктары бар. Алар жаз айларында гана сууга толот, катуу жамгырдан улам сел жүрүп турат.

Алай өрөөнүндөгү суулар Амударыянын алабына кирет. Ириси — Кызыл-Суу Вахш дарыясынын бир курамы, Кыргызстандын аймагындагы уз. 222 км, алабынын аянты 7680 км². Айлама ж-а Кара-Суу деген эки суунун кошулушунан башталат. Негизги куймалары: Кызыл-Агын, Алтын-Дара, Ачык-Таш, Каман-Суу, Көк-Суу. Мөңгү м-н кар сууларынан куралып, жылдын жылуу мезгилинде кирет. Республиканын аймагынан чыга беришиндеги жылдык орт. чыгымы 56,5 м³/сек.

Түн. Кыргыздагы чарбалык жактан өтө маанилүү суулардын бири — Чүй дарыясынын жалпы уз. 1030 км (республиканын аймагындагысы 260 км), алабынын аянты 67,5 миң км² (республиканын аймагындагысы 22 миң км²). Чоң Кемин кошулгандан кийинки Чүй дарыясынын чыгымы 53 м³/секга, ал эми республиканын аймагынан чыга

Чүй дарыясынын алабындагы ири суулардын гидрологиялык мүнөздөмөлөрү

Таримдин алабындагы суулардын гидрологиялык мүнөздөмөлөрү

Суулар	Алабынын аянты, км ²	Алабынын орт. бийиктиги, м	Жылдык орт. чыгымы, м ³ /сек	Агымдын модулу, л/сек*км ²
Кочкор	2590	2800	12,3	4,75
Жоон-Арык	2240	3100	11,4	5,09
Чоң Кемин	1890	3100	21,7	11,5
Шамшы	475	2910	5,62	11,8
Аламүдүн	317	3260	6,33	20,0
Ысык-Ата	546	3030	7,05	12,9
Ала-Арча	233	3260	4,17	17,9
Ак-Суу	426	3060	4,67	11,0
Кара-Балта	577	2910	5,28	9,15

Суулар ж-а алардын куймалары	Алабынын аянты, км ²	Алабынын орт. бийиктиги, м	Жылдык орт. чыгымы, м ³ /сек	Агымдын модулу, л/сек*км ²
Сары-Жаз	1200	3940	140,00	10,9
Көөлү	817	3850	9,20	11,3
Эңилчек	1730	4380	30,00	17,1
Ак-Шыйрак	2290	3800	16,00	6,99
Какшаал	7854	3655	32,00	4,10
Ак-Сай	5010	3590	12,00	2,40
Мүдүрүм	1804	3720	17,5	10,2
Үзөңгү-Кууш	2880	3790	25,9	9,0
Кызыл-Суу (Чыгыш)	1671	—	≈ 28,70*	9,0

* Чыгымы, эсептөө жолу м-н аныкталган.

бериште 71 м³/сек. Кочкор өрөөнүндөгү Жоон-Арык ж-а Кара-Кужур сууларынын кошулушунан башталып, Боом капчыгайы аркылуу Чүй өрөөнүнө өтөт. Республиканын аймагынан чыгып, Моюнкум чөлүнө сиңип кетет. Чүй өрөөнүндөгү ири куймалары: Кичи Кемин, Кызыл-Суу, Шамшы, Кегети, Ысык-Ата, Аламүдүн, Ала-Арча, Ак-Суу, Кара-Балта ж.б.

Чүйдүн алабындагы суулардын суу режими бирдей эмес. Орто-Токойго чейинки суулар Чүй өрөөнүндөгү сууларга караганда башкача климаттык шартта калыптанат. Алардын суу топтоо жөндөмдүүлүгү анча чоң эмес (4–5 л/сек*км²). Ал эми Чоң Кемин м-н Кыргыз Ала-Тоосунун түн. капталынан башталган суулардын модулу 11–20 л/сек*км². Агымынын модулу б-ча Аламүдүн суусунун алабы 1-орунда (20 л/сек*км²). Кыргыз Ала-Тоосунан агып түшкөн суулар м-н Чоң Кемин суусу мөңгү ж-а кар сууларынан куралып, жайкысын кирет. Алардын суу чогултуу аянты 3000–4000 м бийиктикте жатат.

Талас суусунун алабы аты уйкаш өрөөндү ээлейт. Талас суусу Каракол м-н Үчкөш сууларынын кошулушунан башталып, Кара-Буура айлына чейин кенен түздүк аркылуу (15 кмге чейин) агып, сол жагынан Калба, Беш-Таш, Үрмарал, Күмүштук, Кара-Буура, оң жагынан Кеңкол, Нылды суулары куят. Республиканын аймагындагы уз. 102 км, алабынын аянты 52700 км². Талас суусунун сол куймалары кар ж-а мөңгү, оң куймалары жалаң гана кар сууларынан куралат. Жай айларында кирет. Жылдык орт. чыгымы жогорку агымында 15 м³/сек. Төмөнкү агымында сугат үчүн тарап, калганы Моюн-Кум чөлүндө кумга сиңип кетет.

Таримдин алабына Кырг-ндын түш.-чыгышындагы бийик тоолордон башталып, Кытай тарапка аккан Сары-Жаз, Үзөңгү-Кууш ж-а Чыгыш Кызыл-Суу, Ак-Сай (Какшаал) суулары кирет. Аталган бардык суулардын суу чогултучу алабынын аянтары 3500 мден жогору бийиктикте жайгашкан. Таримдин алабындагы эң ири суу — Сары-Жаз. Кашка-Төр деген ат м-н Кашка-Төр (Семёнов) мөңгүсүнөн башталат. Кытай аймагына өткөндөн тартып, Ак-Суу деп аталат. Республиканын аймагындагы уз. 167 км (жалпы уз. 282 км), алабынын аянты 12 900 км², көп жылдык орт. чыгымы 140 м³/сек. Ири куймалары: Эңилчек, Кайыңды, Койкап, Жаман-Суу, Көөлү, Үч-Көл, Ак-Шыйрак ж.б. Суу чогултуу аянты б-ча Таримдин алабындагы суулардан 2-орунда Кашка-Төр суусу Ак-Сай ж-а Мүдүрүм сууларынын кошулушунан башталат. Какшаалдын Кыргыздагы алабынын аянты 7854 км², көп жылдык орт. чыгымы 32,0 м³/сек.

Сары-Жаз м-н Какшаал сууларынын аралыгынан Үзөңгү-Кууш тун алабы орун алган. Республиканын аймагынан чыккандан кийин Какшаалга куят. Чегарага чейинки уз. 83 км, алабынын аянты 2880 км². Котур ж-а Сарычат сууларынын кошулушунан башталат. Ири куймалары: Кичи Үзөңгү-Кууш, Чоң-Терек, Кичи-Терек ж.б. Кашкар суусунун бир башаты Кызыл-Суу (Чыгыш) Чоң Алай кырка тоосунун чыгыш жагындагы мөңгүлөрдөн башталып, Алайкуу кырка тоосунун түш. капталынан чыккан соң сол куймасы м-н кошулуп, андан ары республиканын аймагынан чыгып кетет. Чегарага чейинки уз. 33 км. Жылдык орт. чыгымы чегарага чыга бергенде 28—30 м³/сек. Мөңгүкар сууларынан куралат.

Ысык-Көлдүн алабындагы суулардын гидрологиялык мүнөздөмөлөрү

Суулар	Алабынын аянты, км ²	Алабынын орт. бийиктиги, м	Жылдык орт. чыгымы, м ³ /сек	Агымдын модулу, л/сек·км ²
Түп	1120	1960	10,6	9,38
Жыргалаң	2060	2840	22,5	10,5
Каракол	325	3570	6,6	20,3
Жети-Өгүз	263	3340	5,26	20,0
Жууку	516	3260	6,28	12,2

Таримдин алабындагы суулар мөңгү ж-а кар сууларынан куралып, жайында кирет. Айрымдары, мис. Эңилчек, Кайыңды жалаң мөңгүдөн куралат. Алардын суу чогултуу аянттары 3500 мден жогору бийиктикте жайгашкан. Агымдарынын модулу кыйла жогору (9–17 л/сек·км²). Мөңгүлөр аз аянтты ээлеген алаптарда агымдын модулу (2–3 л/сек·км²) төмөн.

Ысык-Көлгө чоң-кичинеси болуп 118 суу куят. Алардын эң ирилери – Түп ж-а Жыргалаң суулары; Ысык-Көл ойдуңунун

чыгыш жагында. Эки суу тең Тескей Ала-Тоосунун түн. капталынан башталат. Түптүн куймалары: Кең-Суу, Чоң-Таш, Талды-Суу. Жыргалаңдын куймалары: Түргөн Ак-Суу, Ак-Суу. Анча чоң эмес, бирок кеңири белгилүү суулар: Каракол, Жети-Өгүз, Чоң Кызыл-Суу, Жууку, Барскон ж. б. Ысык-Көл өрөөнүндөгү суулар кар ж-а мөңгү сууларынан куралып, жайында кирет.

Кырг-ндын аймагынан Балкаштын алабына кирүүчү Каркыра суусу башталат. Уз. 69 км, алабынын аянты 1790 км², жылдык орт. чыгымы 15,0 м³/сек., агымынын модулу 8,5 л/сек·км².

Чоң Кызыл-Суунун алабындагы изилдөөлөр, о. эле Кырг-ндын башка аймактарындагы суулардын гидрографтарына жүргүзүлгөн анализдер агымдын калыптанышына деңиз деңг. 3200–3300 мден ашык бийиктикте жаткан бийик тоо зоналарынын таасири чоң экендигин көрсөтөт. Бул зоналарда жаан-чачындын өлчөмүнө жараша кар мөңгүлөр да бул бийиктикке жакын топтолгон. Изилдөөчүлөр (М. Большаков) бул зонаны суу куралуу облусунун активдүү зонасы деп аташат. Бул зонадан андан төмөнкү бийиктиктеги зоналарга өткөндө «суу берүү» азая баштайт да тоо-этек түздүктөрүнө келгенде эң аз болуп калат. Мис. Чоң Кызыл-Суунун куралуу облусунда активдүү зона суу жыйноочу аянттын 30%ин түзүп, орт. жылдык агымдын 80%ин берет.

Чоң Кызыл-Суунун алабындагы агымдын бийиктик алакактуулук б-ча таралуу мыйзам ченемдүүлүгү адистердин пикири б-ча Кырг-ндын мөңгү-кар сууларынан куралган дарыяларына мүнөздүү.

Кырг-ндын дарыялары В.Л. Шульцун классификациясы б-ча төрт типке бөлүнөт: мөңгү кар, кар-мөңгү, кар ж-а кар-жаан-чачындан куралган суулар. Көбү кар-мөңгү сууларынан куралат. Мындай сууларга жайында узакка созулган суунун кириши суук мезгилде болсо жеңне мүнөздүү. Кар ж-а кар-жаан-чачын сууларынан куралган дарыялар жазында кирип, жайында жеңне байкалат.

Көлдөрү ж-а суу сактагычтары. Кыргызстандын аймагында эсепке алынган 750 көл, суу сактагыч ж-а майда көлмөлөр бар. Алардын жалпы аянты 6836 км², б. а. жалпы аймактын 3,4%ин суу ээлейт. 16 көл м-н 11 суу сактагычтын ар биринин аянты 1 км²ден ашык. Көлдөрдүн көпчүлүгү майда (аянты 0,02—0,2 км²), мөңгүлөрдүн этегинде, бийик өрөөндөрдүн таманында жайгашкан. Кырг-ндагы көлдөрдүн эң чоңу Ысык-Көл. Дүйнөдөгү тоо көлдөрүнүн ирилеринин бири. Күнгөй ж-а Тескей Ала-Тоолорунун ортосундагы тектон. чуңкурдукта жайгашкан. Суу деңгээлинин абс. бийиктиги 1607 м, суу бетинин аянты 6236 км², эң терең жери 668 м, орт. тереңдиги 278,4 м, уз. 178 км, эң жазы жери 60 км, орт. жазылыгы 35 км, суусунун көлөмү 1738 км³, жээк сызыгынын уз. 688 км. 19-к-дын ортосунан 20-к-дын аягына чейин (1856—2000) көлдүн деңгээли 8,5 мге төмөндөп кеткен. 80-жылдардын аягында суу деңгээли бир аз (3 смден 13 смге чейин) көтөрүлүшү байкалган. Көл тоңбойт. Температуранын жылдык өзгөрүүсүнүн амплитудасы 20°Сден 4°Сге чейин өзгөрөт. Жылуулугу б-ча Ысык-Көл субтропиктик типтеги көлдөрдүн катарына кирет. Суусунун минералдуулугу 5,97 г/л. Азыр көлгө жыл бою 30дай суу такай куят. Көл суусунун токулталуу балансын жаан-чачын, агын суулар, жер асты м-н кошулган агым, чыгашасын буулануу түзөт. Балыктын 22 түрү бар. Анын 12си көлдүн өзүнүкү, калганы башка жактан алынып келинген. Суучул куштардын көп түрү кыштайт.

Кырг-нда аянты 6-ча 2-орунду Соң көл ээлейт. Молдо-Тоо, Соңкөл ж-а Боор-Албас кырка тоолорунун аралыгындагы бийик аймактагы тектон. чуңкурдан орун алган. Дениз денг. 3016 м бийикте жайгашкан. Суу бетинин аянты 270 км², эң терең жери 22 м, орт. тереңд. 9,2 м, уз. 29 км, эң жазы жери 18 км, орт. жазылыгы 9,6 км, суусунун көлөмү 2,64 км³, жээк сызыгынын уз. 96 км. Соңкөл — Кыргызстандагы таза суулугу көлдөрүнүн эң чоңу. Ага 18 майда агын суу куюп, Казыртты суусу агып чыгат. Суусунун денгээли туруктуу, минералдуулугу 0,3—0,4 г/л. Октябрдын аягында — ноябрдын башында тоңуп, апрелдин аягында музу эрий баштайт. Температуранын жылдык өзгөрүүсүнүн амплитудасы 12°Сге жетет (0°Сден 12°Сге чейин). Жылуулугу 6-ча Соңкөл мээлүүн алкактагы көл тибине кирет. Канаттуулардын 66 түрү мекендейт, алардын көбү келгин куштар. Соңкөл — манка каздын тукумдай турган жайы. Өзүнүн балыгы жок, 1959-ж. пелядь, сиг, көкчаар ж.б. балыктар байырлаштырылган.

Аянты 6-ча 3-орунда Ч а т ы р - К ө л турат. Ак-Сай өрөөнүнүн батыш жагында. Ат-Башы кырка тоосу м-н Торугарт тоосунун аралыгынан орун алган. Дениз денг. 3500 м бийикте, суу бетинин аянты 161,1 км², эң терең жери 19 м, уз. 22,8 км, эң жазы жери 10,5 км, орт. жазылыгы 7,4 км, суусунун көлөмү 0,85 км³, жээк сызыгынын уз. 58,5 км, алабынын аянты 1050 км². Көлгө 24 майда суу куят. Алардын ириси — Көк-Айгыр. Көлдөн суу агып чыкпайт, минералдуулугу 2 г/лге жакын. Кийинки 100 жылдын ичинде суусу болжол м-н 4 мге төмөндөгөн. Октябрдан апрелге чейин тоңот, музунун калыңдыгы 1,5 мге жетет. Балык жок. Жайкысын келгин куштар мекендешет.

С а р ы - Ч е л е к — көлдөрүнүн ичинен эң көрктүүсү. Чаткал кырка тоосунун түш.-чыгыш капталында, Кожата суусунун алабында, дениз денг. 1878 м бийиктикте. Аянты 4,29 км², уз. 7,5 км, орт. жазылыгы 650 м (эң жазы жери 2280 м), орт. тереңдиги 98 м (эң терең жери 234 м). Окумуштуулардын маалыматы 6-ча көл болжол м-н 10 миң жыл илгери тоо-урап, өрөөндү бөгөп калышынан пайда болгон. Жээктери тик, булун-буйткалуу. Жээк сызыгынын уз. 12 км, Сары-Челек суусу куят. Тоскоол суусу агып чыгат. Суусу эң жогорку денгээлге май айында жетип, декабрда эң төмөнкү денгээлге түшөт. Айырмасы 40—50 смге жетет. Декабрдын аягында тоңуп, апрелде эрийт. Жайкы температурасы 19,8°Сге жетет, кышкысы 0°Сдин тегерегинде. Суусунун минералдуулугу 200—500 мг/л. Көлдөгү балыктар: сазан, каңылтыр ж-а жилинбир. Сарычелек көлүнүн айланасындагы жердин кооздугун, табигый шартынын ар түрдүүлүгүн, байлыгын, дүйнөнүн башка жеринде болбогон өсүмдүктөрдүн, айбанаттардын, алардын чарбалык ж-а илимий жактан баалуулугун эске алып, бул аймактын табиятын мындан ары сактоо үчүн 1959-ж. *Сарычелек биосфера коругу* уюшулган. Туризм өнүккөн.

Түндүк Эңилчек мөңгүсүнүн этегинен орун алып, Түш. Эңилчектин музу м-н токулган М е р ц б а х е р көлү (Кептештин көлү) суу балансынын режими ж-а суу денгээлинин өзгөчөлүгү м-н айырмаланат. Суусу жыл сайын мөңгүдөн пайда болгон

Кыргызстандын ири көлдөрүнүн морфометриялык мүнөздөмөлөрү

Көлдөр	Аянты ж-а жайгашкан жери	Көл бетинин деңг. бийиктиги, м	Көл бетинин аянты, км ²	Суунун көлөмү, км ³	Эң терең м
Ысык-Көл	Ысык-Көл ойдуңу	1607	6236	1738	668
Соңкөл	Нарын	3016	278	2,64	22
Чатыр-Көл	Чатыркөл көлү	3520	170,6	0,85	19
Сары-Челек	Кара-Суу (оң)	1878	7,92	0,483	234
Кара-Суу	(сол)	2022	4,2	0,223	150
Кулун	Тар	856	3,25	1,118	91
Көл-Уюк	Кочкор	1970	1,22	0,14	17
Көл-Суу	Какшал	3514	4,5	0,338	—
Мерибакар	Сары-Жаз	3304	4,5	0,129	60

Кыргызстандагы ири суу сактагычтардын морфометриялык мүнөздөмөлөрү

Суу сактагычтар	Суу (дарыя) алабы	Долбоор б-ча суу көлөмү млн м ³	Денгээлин нормалдуу кезиндеги аянты, км ²	Байламтанын бийиктиги, м
Токтогул	Нарын	195000	2843	2150
Кара-Буура	Талас	550	26,5	83,0
Орто-Токой	Чүй	470	26,0	52,0
Күрп-Сай	Нарын	270	12,2	110,0
Папан	Ак-Буура	260	7,1	120,0
Төрткүл	Иофара	90	6,6	34,0
Үч-Коргон	Нарын	52,5	4,0	31,0
Найман	Абшар-Сай	40	3,2	40,5
Ала-Арча	Адыра	39	5,21	32,0
Базар-Коргон	Тентек-Сай	30	2,8	25,0

жаракалар аркылуу агып чыгып, көл соолуп калат, бирок ал кайра жыйналып, экинчи жылдын жай айларына чейин мурунку деңгээлине кайра жетет. Суу 5—8 күндө соолот, ал август айына, кээде сентябрга туура келет. Көлдүн суу деңгээли 3304 м, уз. 4 км, туурасы 1 км, суу бетинин аянты 4,5 км². Бул өлчөмдөр туруктуу эмес, анткени муз эригенде жээктери өзгөрүп турат.

Суу ресурстарын пайдалануу ар кандай көлөмдөгү суу сактагычтарды куруу м-н байланышкан. Республикада 200дөн ашык жасалма көлөмдү м-н суу сактагычтар бар. Алар ар кандай максатта пайдаланылат. Көбүнүн суусунун көлөмү 1 млн м³ден 10 млн м³ге чейин суу сыйган суу сактагычтар 7, ал эми 10 млн м³ден ашык суу сыйгандары 12. Суу сактагычтардын эң чоңу — Токтогул суу сактагычы (1974-жылы курулган). Деңгээлинин нормалдуу кезиндеги аянты 284,3 км², суусунун көлөмү 19,5 млрд м³, уз. 65 км, эң жазы жери 12 км, байламтасынын жанындагы тереңдиги 215 м, байламтасынын уз. 292 м, калыңдыгы 43 м, бийиктиги 215 м. Электр энергиясын алуу ж-а сугатка пайдалануу үчүн курулган.

Жалаң гана сугатка пайдалануу үчүн курулган суу сактагычтар: Орто-Токой, Төрткүл, Папан, Кара-Буура ж. б.

А. Осмонов

Мөңгүлөрү. Кырг-н тоо мөңгүлөрү б-ча жер шарындагы өзгөчө аймак болуп саналат. Республиканын аймагындагы тоолордун дээрлик бардыгында кар, мөңгү жатат. Табигый байлыктардын ичинен мөңгүдөгү таза суу маанилүү орунду ээлейт. Анын запасы 650 млрд м³. Бул көрсөткүч б-ча КМШнын өлкөлөрүнүн ичинен Тажикстандагы Тоолуу Бадакшан Автономия облусу гана теңдеше алат. Мөңгү суулары кайрадан калыбына келип туруучу байлыктардын түрүнө кирет. Жайында эрип, агып кеткен мөңгү суусунун ордуң жыл бою жааган кар толуктап турат.

Кырг-ндын аймагында аянты 0,1 км²ден ашык 6516 мөңгү катталган. Алардын жалпы аянты 8047,8 км², б. а. республиканын жалпы аянтынын 4%ин түзөт. Эгерде аянты 0,1 км²ден кичине мөңгүлөр да эсепке алынса анда алардын саны 7633 болуп, аянты 81077 км²ге жетет. Муз каптоонун аянты ж-а мөңгүлөр м-н мөңгүлүү аймактардын мейкиндик б-ча жайгашышы табигый факторлордун жыйындысы м-н аныкталат. Анын ичинен маанилүүсү кырка тоолордун абс. бийиктиги, нымдуу аба массасынын салыштырмалуу багыттары ж-а кышкы жаан-чачындын суммасы. Мис., Фергана кырка тоосунун түш.-батыш капталында жаан-чачын 1000 ммден (кар түрүндө дагы) жаайт, бирок, ошого карабастан мөңгүлөр аз, ошол эле убакта Ак-Шыйрак массивинде атмосфералык жаан-чачындын 4 эсе аз түшкөнүнө карабастан мөңгүлөр арбын. Айрыкча 4500—5000 м бийиктикте жаткан тоо тоомдоруңда арбын кездешет. Сары-Жаз дарыясынын башындагы, Жеңиш ж-а Кантоо чокуларынын аймагындагы мөңгүлөрдүн зор массиви дүйнөлүк маанидеги табият объектилерине жатат. Мында азыркы учурда жалпы аянты 1581,0 км²ге жеткен өзүнчө 340 мөңгү бар. Алардын ичинде дүйнөдөгү ири тоо мөңгүлөрүнө кирген — Эңилчек (Түш. Эңилчек) мөңгүсү бар. Анын аянты 613,2 км², уз. 58,9 км, этеги («тили») деңиз деңгээлинен 2880 мге чейин түшөт. Түн. Эңилчектин аянты 216,2 км², уз. 32,8 км, «тили» 3400 м бийиктикке чейин түшүп, Мерцебахер көлү м-н бүтөт. Мындан сырткары бул аймакта уз. 20 кмден ашкан мөңгүлөр бар. Алар Семенов (Кашка-Төр), Мушкетов, Кайыңды ж. б.

Азыркы мөңгүлөрдүн аянты б-ча экинчи район — Чоң Алай кырка тоосунун түн. капталы. Абс. бийиктиги борбордук бөлүгүндө 7139 мге (Ленин атн. чоку) жетет, орт. бийиктиги (Кырг-ндын аймагында) 6000 мдей. Анын түн. капталы бүт бойдон кар ж-а фирн м-н капталган. Бул болсо көптөгөн суулардын куралуу облусу болуп эсептелет. Чоң Алай кырка тоосунун түн. капталындагы мөңгүлөрдүн аянты 1329,3 км², анын ичинен 697,5 км² Кыргызстандын аймагында.

Ак-Шыйрак тоо массивинин чакан аянтын кар, мөңгү текши каптап жатат; алар Сары-Жаз, Нарын д-нын алаптарына таандык. Өлчөмү 30—40 км келген аянтта 435 км² мөңгү жатат, же ал аянттын 44%ин түзөт. Мөңгүлөрдүн жалпы саны 154, эң чоңу Петров мөңгүсү, андан Кум-Төр суусу башталат. Уз. 14 км, аянты 70,6 км².

Кырг-ндагы мөңгүлүү ири региондордун бири — Какшаал кырка тоосунун түн. кап-

талы. Чыгышында Сары-Жаз капчыгайынан батышка карай Какшаал суусунун капчыгайына чейинки кырка тоонун бөлүгүндө жалпы аянты 907,6 км²ге жеткен 600дөн ашык мөңгү бар. Мүдүрүм ж-а Чоң Үзөңгүкууш сууларынын алабындагы мөңгүлөр өтө чоң. Мында Данков чокусу (5982 м) көтөрүлүп турат. Анын тегерегинде аянты 443 км² келген ири мөңгүлөр (Ак-Сай, Ай-Талаа, Оттооташ) бар. Бул районду кээде Ак-Сай муз тоому деп аташат. Какшаалтоонун түн. капталында, Сары-Жаз капчыгайынын батышындагы Жангарттын алабында чоңдугу жагынан экинчи муз тоому жайгашкан. Мында аянты 393,5 км² келген 400дөй мөңгү бар.

Ысык-Көлдүн алабына Күнгөй Ала-Тоонун түш., Тескей Ала-Тоонун түн. капталдарында жайгашкан мөңгүлөр кирет. Күнгөй Ала-Тоодо жалпы аянты 140,3 км² келген 159 мөңгү бар. Өрөөндөрдүн башында жайгашкан мөңгүлөр анча чоң эмес (1 км²ге чейин), бири-биринен обочолонуп жатат. Мөңгүлөрдүн көбү Чоң Ак-Суунун алабында (аянты 65,6 км² болгон 53 мөңгү). Аты окшош эң чоң мөңгүнүн аянты 8,1 км², уз. 6,1 км. Тескей Ала-Тоонун түн. капталында аянты 510,1 км² болгон 675 мөңгү жайгашкан. Мындагы мөңгүлөрдүн 14үнүн аянты 5 км², 70%тен ашыгы майда. Алардын аянттары 0,1ден 0,5 км²ге чейин. Эң чоң мөңгү — Кунур-Өлөң (уз. 5,8 км, аянты 11 км²), Ак-Терек суусунун алабында жайгашкан. Кара-Баткак мөңгүсү (уз. 3,5 км, аянты 4,5 км²) эң изилденген мөңгү, 50 жылдан бери Кыргыз УИАнын «Тяньшань» физ. география станциясы такай байкоо жүргүзөт.

Талас Ала-Тоосунун түн. капталында аянты 120,7 км² келген 202, түш. капталында (Кырг-ндын аймагында) аянты 10,8 км² келген 62 мөңгү бар. Мөңгүлөр текши таралган эмес, ири түйүндөрү жок. Төр ж-а төр-асылма мөңгүлөрү басымдуу. Эң чоң мөңгүсү Үрмаралдын алабындагы Вокруг Света (уз. 3,6 км, аянты 6,8 км²) мөңгүсү.

Чет жактагы кырка тоолордун ичинен Кыргыз Ала-Тоосунда мөңгүлөр кыйла арбын таралган. Анын борбордук бөлүгүн Бишкек шаарынын меридианында тоонун кырларынын дээрлик муз ж-а кар каптап жатат. Ысык-Атанын алабынын чыгышыраагындагы, Сокулуктун алабынын батышыраагындагы мөңгүлөр бири-биринен бөлүнүп жайгашкан. Ушул эле багыттар б-ча мөңгүлөрдүн аянты кичирейсе берет. Кыргыз Ала-Тоосунда бардыгы болуп 607 мөңгү (аянты 530,4 км²) бар, а. и. саны б-ча 88%, аянты б-ча 90% кырка тоонун түн. капталында топтошкон. Сокулук, Ала-Арча, Аламүдүн, Ысык-Ата сууларынын алаптарында мөңгүлөрдүн көбү жайгашкан. Ушул эле аймактарда ири мөңгүлөр (5 км²ден ашык) бар. Эң чоң мөңгүсү — Голубин (уз. 5,5 км, аянты 9,4 км²), Ала-Арча суусунун алабында.

Ички Теңир-Тоодогу бир канча тоолордун кырларында мөңгү аянттары кездешет. Бул тоолор Борколдой (250,3 км²), Ат-Башы (106,2 км²), Жаңы-Жер (59 км²), Жетим-Бел (71,5 км²), Жетим (136,6 км²), Нура (25,8 км²), Нарын-Тоо (69,4 км²).

Фергана өрөөнүн курчаган кырка тоолордун эң мөңгүлүүсү — Алай кырка тоосу. Анда жалпы аянты 956,3 км² келген, 1360тан ашык мөңгү жатат. Кыргызстанга тиешелүү мөңгүлөрдүн саны —1088, жалпы аянты 816,2 км². Жалпы мөңгүлөрдүн ичинен 37%инин аянты 0,1 км²ден 1 км²ге чейин; 40% 5 км²ге чейин. Мөңгүлөрдүн ичинен төртөө 10 км²дан ашык. Эң чоң мөңгүсү — Абрамов (уз. 9 км, аянты 25,2 км²) кырка тоонун тармагынын түш. капталында, Көк-Суунун (Батыш Кызыл-Суунун куймасы) алабында жайгашкан.

Алай кырка тоосунун батыш уландысы Түркстан кырка тоосунун түн. капталында жалпы аянты 899,1 км² келген 306 мөңгү бар. Алардын ичинен жарымынан көбү 1 км²ден кичине, чоң мөңгүлөр Сох ж-а Исфара сууларынын алаптарында топтолгон. Мында 4 мөңгүнүн аянты 10 км²ден (Теминген, Шуровский ж. б.) ашык.

Фергана кырка тоосунун орто бийиктиги батыш бөлүгүндө 3300–3500 м, чыгышты карай өсүп, Алай кырка тоосу м-н тутумдашкан жеринде 4500–4800 мге жетет. Батыш капталына жаан-чачын арбын түшкөнү м-н (айрым жерлерде 2000 ммден ашык) мөңгү жок. Мөңгүлөр чыгыш капталында топтолгон. Мында аянты 195,8 км² келген 385 гана мөңгү бар. Мөңгүлөр чоң эмес, 83%и 0,5 км²ден кичине. Мөңгүлөрдүн көп аянттары Тар (Кара-Дарыянын башаты) м-н Алабуганын (Нарындын сол куймасы) алаптарында жайгашкан. Көбү асылма ж-а төр тибиндеги мөңгүлөр. Эң чоң мөңгүсүнүн уз. 5,4 км, аянты 7,4 км².

Теңир-Тоонун аймагында мөңгүлөрдүн бардык формалары – өрөөн, төр, асылма, төр-өрөөн, татаал-өрөөн (бир нече өрөөн, төр ж-а асылма мөңгүлөрдөн турган), о. эле башка тоо системаларда сейрек кездешчү жалпак чоку мөңгүлөрү бар. Мөңгүлүү аймактарда муздун негизги массасы бийиктикке тоо аралык өрөөндөрдүн, капчыгайлардын таманында жатат. Андагы мөңгүлөр жааган кардан, о. эле тоо боорунан бороон учуруп келген кардан ж-а кар көчкүдөн да толукталат. Мөңгүнүн башкы көрсөткүчү болуп куралуу аймагынын чеги (кар чеги) саналат. Кар чеги кышында кар көп жааган кырка тоолордогу мөңгүлөрдө төмөн (3200–3400 м бийикте) жатат. Ички кырка тоолордо кар чеги 4400–4600 м бийикке чейин жогорулайт. Кыргыздын тоолорунда кар чегинин түн.-батыштан түш.-чыгышты карай жалпы жогорулоо закон ченеми байкалат. Бирок гидротерм шарттарынын өзгөрүүсүнө жараша ар башка жылда ар түрдүү болушу мүмкүн.

Мөңгүлөрдүн көлөмүнө, куралуу режимине, алган ордунун жантайыңкылыгына ж.б. өзгөчөлүктөрүнө жараша муздун ордунан жылышуу ылдамдыгы кескин өзгөрүп турат. Өрөөн мөңгүлөрүнүн суткалык кыймылынын ылдамдыгы төмөнкү зонасында 2 смден — фирн сызыгына жакын 3–3,5 смге, жылдык ылдамдыгы төмөнкү бөлүгүндө 5–7 мден жогорку бөлүгүндө 11–12 мге чейин жетет.

Кыргыздын аймагындагы мөңгүлөргө 20-к-дын 20-жылдарынан бери жалпысынан чегинүү мүнөздүү. Алардын айрымдары кылымдын башталышына салыштырганда 800–1000 мге чейин чегинген. Узак убакыт бою байкоо жүргүзүлгөн Карбаткак, Абрамов, Ак-Сай ж.б. мөңгүлөрү кийинки жылдардын ичинде чегинген. Бир катар мөңгүлөрдүн көлөмү өзгөргөн эмес, ага Теңир-Тоодогу эң ири мөңгү Түш. Эңилчек мисал боло алат. Айрым мөңгүлөр Мушкетов, Кайыны ж. б. ылдыйлап, чоноюуда. 1956–57-ж. Сары-Жаз д-нын башталышындагы Мушкетов мөңгүсү 2,5 кмге төмөн жылып, 70-жылдарда кайра чегине баштаган. Кескин жылышуу Кайыңды, Түн. Кара-Сай, Борду, Чомой, Ак-Суу, Абрамов ж. б. мөңгүлөргө мүнөздүү. Жалпысынан Теңир-Тоо аймагына азыркы мезгилде мөңгүлөрдү деградацияга алып келүүчү заттардын терс балансы мүнөздүү.

Мөңгүдөн эриген суу айрым дарыялардын жылдык агымынын 30–35%ин түзөт. Мөңгүлөр ж-а кар суулары жай айларында тоолуу аймактардагы дарыя сууларынын негизги бөлүгүн (60–80%ин) түзүп, сугатчылыкта мааниси чоң.

А. Осмонов

ТОПУРАГЫ

Кырг-ндын тоолуу аймагы Туран, Борб. Казакстан ж-а Борб. Азия климат-топурактык фацияларынын ортосунан орун алган. Жеринин басымдуу бөлүгү жогорку абс. бийиктикте (500–5000 м) жаткандыктан анын топурактарынын өөрчүү процесси тоодогу тааал физ.-геогр. шарттардын ж-а ландшафттардын геол. өнүгүү тарыхына байланыштуу. Респ-нын аймагындагы топурактар жер бетинин геоморфологиялык шарттарына ылайык бири биринен айырмаланган төмөндөгүдөй топторго бөлүнөт. Тоо аралык өрөөндөрдүн тамандарындагы түздүктөрдүн топурактары (деңиз деңг. 500–3000 м бийиктикте өөрчүйт) таралышы б-ча өз ичинен айырмаланат. Тоо аралык жапыз өрөөндөрдөгү түздүктөрдүн топурагы (туран боз топурагы, аз карбонаттуу боз топурак, шалбаа боз топурагы); орто бийиктиктеги тоо аралык өрөөндөрдөгү түздүктөрдүн топурагы (бозомтук-күрөң, ачык-күрөң, карбанаттуу ачык-конур, конур, кара-конур, шалбаа конур топурагы, аз чириндилүү кара топурак); тоо аралык бийик өрөөндөрдүн топурагы (бетегелүү талаанын конур топурагы). Тоо капталдарынын топурагы (1000–4500 м бийиктикте) төмөндөгү бийиктик алкактары б-ча таралган: тоонун талаа топурагы (1000–2500 м) – тоонун боз, күрөң, ачык күрөң, конур, кара конур; тоонун шалбаалуу талаа ж-а токой топурагы (2000–2800 м) – кара топурак, жангактуу мөмө-жемиш токоюнун кара күрөң ж-а арча токоюнун күңүрт топурагы, карагай токоюнун каралжын күрөң топурагы; субальп тоо топурагы (2800–3500 м бийиктикте) – шалбаалуу талаа, каралжын-шалбаа; альп алкагынын бийик тоо топурагы (3500–5000 м) – шалбаалуу талаа, шалбаа, доңуз сырты өскөн чала чымдуу топурактар ж. б. Сырт топурагына (3000–4000 м бийиктикте) такыр сымал чөлдүн, талаанын конур топурактары кирет. Зона ичиндеги топурактарга жердин нымдуулугуна ж-а шордуулугуна жараша шалбаа, саз, аллювий, шалбаалуу саз, чым көңдүү саздак, шор ж-а шортоң топурактар кирет.

Топурактардын таралышынын негизги мыйзам ченемдүүлүгү тоо аралык өрөөн тамандарынын ж-а аларды курчап турган кырка тоо капталдарынын алкактуулугуна байланыштуу. Өрөөн тамандарынын алкактуулугу анын абс. бийиктигине ж-а гидротермиялык шарттарга жараша өзгөрөт. Мис., Ысыккөл ойдуңунда батыштан чыгышты карай бозомтук күрөң топурак ачык конур, кара конур ж-а кара топурактар м-н алмашат. Чүй ж.б. өрөөндүү аймактарда да топурактардын ушундай өзгөрүү мыйзам ченемдүүлүгү байкалат.

Өрөөндөрдүн бийиктик деңгээлине жараша топурактардын ар түрдүү типтери калыптанат. Өрөөн канчалык бийик болсо, андагы топурак алкактуулугу жөнөкөй ж-а алкактары аз болот.

Кырг-ндын кырка тоолорунун капталдарында нымдуулук м-н жылуулук бирдей таралбагандыктан, топурактын бийиктик алкактуулугунун структурасы кырка тоолордун эзелген ордуна, абс. бийиктигине, аба массасына, геогр. абалына ж-а капталдардын экспозицияларына байланыштуу.

Борб. Тенир-Тоонун сырттарында топурак өзгөчө шартта пайда болгон. Аба температурасы жыл бою терс градиентте болгондуктан, топурактын тону калың болуп, криогендик процесстердин пайда болушуна шарт түзүлөт. Натыйжада такыр сымал чөл-талаа топурагы ж-а полигоналдык тундра топурагына окшош кыртыш пайда болот. Көп жылдык тондун шарттарында андагы органикалык заттар анаэробдуу (кычкылтексиз) шартта бузулат, ным болсо төмөндөн өйдө карай жылат. Карбонаттар ж.б. тез эрүүчү туздар топурактын үстүнкү катмарына топтолот. Өтө суук болгондуктан, тоо тектеринин аяздан үбөлөнүүсү хим. ж-а биол. үбөлөнүүгө караганда басымдуулук кылып, топурак жегичтүү реакциясы м-н айырмаланат, шор топурактар да кеңири тараган. Андай топуракта өсүмдүктөр м-н курт-кумурскалар аз болот.

Түш. Кырг-н Туран фациясынын бир бөлүгүн түзүп, деңиз деңг. 500–5000 м бийиктикте жайгашкан. Бул аймактын топурак пайда кылуучу түпкү тектери негизинен акиташтуу (карбанаттуу) келип, түз өрөөндөрү төртүнчүлүк мезгилде пайда болгон лёсс,

кумай топурактар м-н шагылдуу конгломерат чөгүндүлөрүнөн турат. Тоонун жантайма беттеринде болсо палеозой заманына таандык элювий, делювий, акиташ тектери, сланецтер, кум-таштуу тоотектери басымдуулук кылат.

Түш. Кыргыздын шартында Фергана өрөөнүнөн тоо тарапты карай өрдөй баштаганда эл, анчалык жазы эмес аралыкта ачык боз топурактуу какыраган чөлдөн кармөңгүлүү чокуларга чейинки ландшафттык алкактарды кезиктирүүгө болот. Анткени, бул аймактын климаттык шарты субтропиктин континенттик климатына окшошураак келип, жаан-чачын көбүнчө жаз, кыш ж-а күз мезгилдеринде жаайт. Жай мезгили болсо кургакчыл ж-а өтө ысык келет.

Пахта өстүрүүчү төмөнкү зоналарда аба ырайынын жылдык орт. темп-расы 12–13°, жаңгак-жемиш токойлорунда 9°C, ал эми тоолуу аймактарда андан төмөн келет. Январдын орт. темп-расы, негизги дыйканчылык зонасында –3...–7°C, июлдуку 23–24°C Сди түзүп, кээ бир учурларда 40°Cге чейин көтөрүлөт. Жаан-чачындын өлчөмү төмөнкү түзөң бөлүгүндө 200 ммден жаңгак мөмө-жемиш токойлорунда 900–1000 ммге чейин жетет. Мына ушул себептүү, мында шыбактуу-эфемер өсүмдүктөрүнүн астында лёсс-сымал кумай чөгүндүлөрдөн пайда болгон боз топурактар көбүрөөк таралган. Бул жерде кеңири таралган тоонун бозомук күрөң топурактар бадалдуу кургак талаага, тоонун күрөң топурактары шалбаалуу талаага, ал эми өтө чириндилүү кара күрөң топурактар жаңгактуу мөмө-жемиш токоюна мүнөздүү.

Түн. Кыргыз-нда Күнгөй, Талас ж-а Кыргыз Ала-Тоолору сыяктуу тоо кыркалары ж-а аларга жамаатташ жаткан тоо аралык кенен өрөөндөр орун алган. Респ-нын бул аймагы түн.-батыштан ж-а батыштан келүүчү анча суук эмес нымдуу аба м-н желаргы шамалдарына ачык жатат. Анын бир тарабы субтропиктик кургак климатка жакындашса, ал эми экинчи тарабы Борб. Казакстанга мүнөздүү өзгөчө континенттүү суббореалдык климаты м-н өзгөчөлөнөт. Жыйынтыктап айтканда, Түн. Кыргыз-ндын жалпы климаты мелүүн континенттүү келип, жаан-чачындардын басымдуу бөлүгү жаз ж-а күз мезгилдерине туура келет. Ошондуктан өсүмдүктөр м-н топурактардын өөрчүшү эки фазага – жаз ж-а күз айларына туура келет. Бул аймакта кеңири таралган боз топурак бореалдык климат шарттарында өөрчүп, составында акиташ, туз бирикмелери ж-а кошулмалары аз өлчөмдө кездешүүсү м-н өзгөчөлөнөт.

Тоо капталдарынын топурактары бийиктик алкактуулуктун закон ченемине ылайык таралган. Чүй өрөөнүнүн тоо этектеринде ачык коңур ж-а кара коңур, ал эми бөксө тоо беттеринде кара топурактар кеңири таралган. Орто бийик тоолуу бадал аралаш карагай токойлорунда күңүрт каралжын түстөгү топурактар өөрчүгөн, андан жогорку бийик тоо беттеринде казтаман, шимүүр, теңгечөп, бетеге, тулаң аралашкан өсүмдүктөрдүн астында тоонун шалбаалуу талаа, шалбаалуу субальп ж-а альп топурактары кеңири таралып, алар негизинен жайкы жайыт катарында пайдаланылат. Бул жерлердин айрым участоктору чөп чабынды катарында да пайдаланылат. Жалпысынан айтканда, Түн. Теңир-Тоонун топурактары сугат тармактары өтө ургалдуу өнүккөн дыйканчылык зонасында жайгашып, кант кызылчасын, жүгөрү, мөмө-жемиш бактары, дан эгиндерин, көп жылдык чөптөрдү, тамыры тоют ж.б. түрдүү бакча, жашылча өсүмдүктөрүн өстүрүүчү эң негизги аймак болуп саналат. Топурактардын чарбада ургалдуу пайдаланылышы көп учурда, алардын эрозияга дуушарланышына, кайталап шордолушуна ж-а өндүрүмдүүлүгүнүн начарланышына алып келет.

Ысык-Көл м-н Нарын облустарынын тоо аралык өрөөндөрү ж-а аларды курчап турган тоо кыркаларынын топурактары катаал табигый шарттарда өөрчүйт. Өрөөндөр м-н ойдуңдардын орт. бийикт. 1600–2800 мди түзөт. Айрымдары 2600 мден жогорураак бийиктикте жайгашкан. Табияты ж-а топурак пайда кылуучу шарттары б-ча Алай өрөөнү да Ички Теңир-Тоого окшошуп кетет. Климаттык шарттары кескин континенттүү, жайы мелүүн, кышы кургак ж-а суук, кар аз жаайт. Мына ушундай шартта сейрек ж-а жапыз өскөн чөп өсүмдүктөрү басымдуулук кылат. Органикалык заттардын топтолушу начар, микроорганизмдердин өнүгүшүнө да ыңгайсыз шарттар түзүлөт.

Тоо аралык өрөөндөрдүн тамандарындагы түздүктөрдүн

т о п у р а г ы. Тоо аралык өрөөндөр өзүнүн гипсометриялык абалы б-ча жапыз, орто бийик ж-а бийик жайгашкан өрөөндөр болуп үч топко бөлүнөт.

Жапыз жайгашкан өрөөндөр тобуна Чүй, Талас ж-а Фергана өрөөндөрү кирет. Өрөөндөрдө негизинен боз, ал эми айрым жерлеринде конур топурактар тараган. Фергана өрөөнү үчүн туран боз топурагы мүнөздүү. Туран боз топурагы субтропик климат сымал, нымдуулугу өтө ар түрдүү, кургак ж-а континенттик климаттык шартта ыраң, жылгын, эфемердүү жарым чөл өсүмдүктөрү өсүүчү карбонат тектүү үбөлөндү кыртышта жетилет. Гидротермиялык шарттардын мезгилдик өзгөчөлүгүнө жараша топурак эки фазада өнүгүшү байкалат. Жаан-чачындуу жаз ж-а күз мезгилдеринде үбөлөнүүгө дуушарланган топурак заттары анын профили б-ча төмөн жуулса, жайында жогору көтөрүлөт. Топуракка жогорку карбонаттуулук ж-а чопо сымал профиль мүнөздүү. Фергана өрөөнүндө көбүнчө кадимки боз топурак басымдуулук кылат, ал эми төмөнкү зонада гипстүүлүгү, кыртыштын жукалыгы ж-а аз скелеттүүлүгү м-н айырмаланган ачык боз топурак учурайт.

Туран боз топурагы өз ичинен ачык түстөгү, кадимки ж-а күнүрт болуп үч типчеге бөлүнөт. Ачык боз топурак Түркстан, Алай, Фергана ж-а Чаткал кырка тоолорунун этектериндеги түздүктөрдө кеңири тараган. Ал нымы жетишсиз, абанын темп-расынын жылдык орт. өлчөмү 12–13°Сден жогору болгон шартта, эфемердүү жарым чөл өсүмдүктөрү өскөн жерлерде өөрчүйт. Бул топуракты пайда кылуучу түпкү тектерди үстү майда үбөлөндү м-н капталган таш-шагылдуу чөкмөлөр түзөт. Мех. составы б-ча чандуу жеңил ж-а орто чополуу топурак. Үстүнкү катмарындагы чириндинин өлчөмү 1–1,5%, топурак профили дээрлик карбонаттуу, эң үстүндө CO₂ карбонаты 5–7%, анын өлчөмү тереңдеген сайын көбөйө баштайт. Топурак реакциясы жегичтүү; кычкылдуулугу (рН) 7,7– 8,7ге барабар. Составында азот м-н фосфор аз болгондуктан, кошумча минералдык ж-а органикалык жер семирткичтерди себүүнү талап кылат.

Кадимки боз топурак адырлар м-н жапыз тоо капталдарында тараган. Бул зонада тоо этектерине караганда жаан-чачын арбыныраак (300-350 мм) жаайт. Жылдык орт. темп-расы 10–11°. Топурак пайда кылуучу түпкү тектерин неогендин ж-а төртүнчүлүк мезгилдин чөкмөлөрү, лёсс сымал чополор түзөт. Мех. составы б-ча жеңил ж-а орто чополуу топурак. Топурактын үстүнкү бөлүгүнөн теренине чейин карбонаттуу; реакциясы жегичтүү, рН=8–8,5. Чириндиси 1,8–2,5%ти түзөт; азот м-н фосфор жетишсиз болгондуктан топурактын өндүрүмдүүлүгү начар.

Кадимки боз топурактардын зонасынан жогору 1200–1500 м бийиктикте күнүрт боз топурактар кездешет. Бул жерде ар түркүн талаа өсүмдүктөрү өсөт. Мех. составында оор чополор басымдуулук кылат. Өсүмдүктөрдүн калдыктары көп топтолуп, чирүү процесси толук жүргөндүктөн чириндинин өлчөмү 4,5%ке жетет; азот м-н фосфордун өлчөмү дагы салыштырмалуу жогору. Топурак реакциясы жегичтүү, CO₂ карбонаттары топурактын төмөнкү катмарында көп топтолгон.

Түн. боз топурагы туран боз топурагынан айырмаланып, негизинен Түн. Кыргыздын тоо этегиндеги түздүктөрүндө тараган. Анын ачык ж-а күнүрт типчелери кеңири кездешет. Ачык боз топурак лёсс сымал чополуу тектердин үстүндө пайда болот. Кыртыш суулары 5–10 м тереңдикте жатат. Сутат жерлерде анын денгээли ж-а туздуулугу жогорулайт. Мех. составы оор чополуу, жеңил чополуу ж-а кумдак чополуу. Чириндиси 1,7%ке чейин. Топурак профили дээрлик карбонаттуу. Ачык боз топурак азык заттарга жарды келет.

Күнүрт боз топурак таштак-кумдак чополордун үстүндө өөрчүп, анын төмөн жагында шагылдуу таштардын катмарына өтөт. Мына ушуга байланыштуу мех. составы скелеттүү кумдуу, оор чополуу келет. Топурактын чириндиси 1,5–2,5%ти түзөт. Топурак шорсуз, аз карбонаттуу. Бул жерде таралган топурактардын дагы бир өзгөчөлүгү Чүй ж-а Талас өрөөндөрүндө жер алдындагы суулардын тайыз жайгашышына байланыштуу саздуу тилкелер кездешет. Анда саздуу-шалбаа, шалбаалуу-саздак, шалбаалуу боз ж-а саздак чым көңдүү шор, сахар топурактары кеңири таралган. Бул топурактар республика кант кызылчасын өстүрүүдөгү негизги жер аянттары болуп эсептелет. Андан сырткары жашылча-жемиш, дан эгиндерин, көп жылдык чөптөрдү, дары-дармек ж. б. өсүмдүктөрдү өстүрүү үчүн да кеңири пайдаланылат.

Орто бийиктиктеги тоо аралык өрөөндөрдө негизинен коңур, бозомук күрөң ж-а кара топурактар кездешет. Коңур топурактар негизинен Чүй м-н Таластын өндүрлөрүндө, Ысык-Көл м-н Ички Теңир-Тоонун өрөөндөрүндө кеңири таралган. Алар ачык ж-а кара коңур болуп эки типчеге бөлүнөт. Ачык коңур топурак Түн. Кыргында 1200–1500 м, ал эми Ысык-Көл, Кочкор, Жумгал, Суусамыр, Нарын ж-а Ат-Башы–Кара-Коюн өрөөндөрүндө 1600–2600 м бийиктиктерде таралган. Ал өрөөндөрдүн климаты мелүүн келип, 300–400 ммге жакын жаан-чачын жаайт. Топурак шагылдуу тектерде ж-а лёсс сымал чоподо өөрчүйт. Мех. составы б-ча орто ж-а оор чополуу топурак. Профилинде CO_2 карбонаттары, айрыкча иллювий горизонтунда арбын кездешет. Тез эрүүчү туздар кездешпейт. Реакциясы жегичтүү ($\text{pH}=7,2-8,6$). Чириндиси 2–3%тей. Азык заттары аз. Көбүнчө дыйканчылыкта пайдаланылат.

Кара коңур топурак да ачык коңур топурак тараган өрөөндөрдө 1300 мден 2700 мге чейинки бийиктиктерде кездешет. Бул зонада 400–450 ммге жакын жаан-чачын жаайт. Кургак талаанын аккылкан-шыбак-бетегелүү ар түрдүү чөп өсүмдүктөрү өсөт.

Топурактын бул типчеси ачык коңур топуракка караганда өңү күңүрт каралжын келип, калың; карбонаттар топурактын төмөнкү иллювий катмарына топтолгон. Мех. составы б-ча орто ж-а оор чополуу топурак. Чириндиси 6,2%ке чейин. Азот м-н фосфордун өлчөмү да бир аз жогору.

Ысык-Көлдүн батышы м-н Кочкор өрөөнүндө чөлдүн таштак бозомук-күрөң топурагы тараган. Бул аймакта жаан-чачын өтө аз жаайт (100–120 мм), кышы карсыз, жылдын көпчүлүк мезгилдеринде ылдамдыгы 15–20 м/секта жеткен катуу шамал согул турат. Өсүмдүктөрү сейрек. Мына ушуга байланыштуу топурактын шамал эрозиясы катуу жүрүп, топурак начар өөрчүгөн, кыртышы өтө жука. Нымдалуусу начар болгондуктан топурак пайда кылуучу процесстер жай жүрөт. Органикалык заттарга жарды, чириндиси 0,5–1,5%ке гана жетет. Азык заттары жокко эсе.

Ички Теңир-Тоонун тоо аралык бийик өрөөндөрүндө бозомук күрөң топурак кеңири таралган. Климаты кескин континенттүү келип, кышы өтө суук, жайы салкын. Топурак астында шагыл төшөлгөн карбонаттуу пролювий ж-а делювийден түзүлгөн чопо тектери жатат. Мех. составы б-ча жеңил ж-а оор чополуу топурак. Айрым жерлери таштак келет. Чириндиси 1–2%тен ашпайт; составында фульвокислота басымдуулук кылат. Бозомук күрөң топурактын арасында туздуу, неоген чөкмөлөрүндө пайда болгон шор, шортоң топурактар да кездешет.

Дыйканчылыкта пайдаланылган аянттарында топурактардын абалынын бир аз жакшыргандыгы байкалат. Анткени аларды сугарып, кошумча азыктандырганда чириндүүлүгү оңолуп, туздар жуулуп кеткендиктен микроорганизмдердин көбүрөөк топтолушуна шарт түзүлөт.

Ысык-Көлдүн чыгыш тарабындагы түздүктөрдө ж-а Ат-Башы өрөөнүнүн айрым жеринде кара топурак тараган. Кара топурактын болушу климаттык шарттарга тыгыз байланыштуу. Анткени анда жаан-чачын арбын түшкөндүктөн талаа өсүмдүктөрү басымдуулук кылат. Топурак пайда кылуучу тектерин шагыл үстүндө калыптанган лёсс сымал чопо түзөт. Ошондуктан топурактын мех. составы орто ж-а оор чоподон турат. Карбонат туздары топурак профилинин иллювий катмарында гана топтолгон; реакциясы нейтралдуу ($\text{pH}=7,3$). Чириндисинин өлчөмү орто эсеп м-н 7,3%, ал эми айрым жерлеринде 10%ке чейин жетет. Топурак курамында азот м-н фосфор бир аз жогору, ал эми калий өтө көп кездешет.

Кара топурактарын кайрак жер катарында пайдаланып, сугатсыз эле картошка, дан эгиндери ж-а көп жылдык чөп өсүмдүктөрү өстүрүлөт.

Т о о к а п т а л д а р ы н ы н т о п у р а к т а р ы. Тоолордун ж-а алардын капталдарынын геогр. абалдарына, рельефтик ж-а биоклиматтык шарттарына байланыштуу өтө ар түрдүү.

Түш. Кырг-ндын адырлары м-н бөксө тоолорунун беттеринде, негизинен кызылот-буудайктуу ж-а аюучач, чайыр чөп өскөн тоо-талаа өсүмдүктөрүнүн астында тоонун күрөң боз, ачык куба күрөң, коңур күрөң топурактары кеңири таралган. Профилдеринин морфологиялык түзүлүшү б-ча жогоруда аталган топурактар үстү күңүрт боз ж-а

күрөң түстө болуп, ал төмөндөгөн сайын агыш бозомук болуп кетет. Катталган жалпак, кесек ж-а жаңгак сымал борпоң структурада. Карбонаттар 70–110 см тереңдиктеги горизонтто топтолгон, чополонушу начар. Мех. составында чандуу орто ж-а оор чополор басымдуулук кылат. Чириндинин өлчөмү тоонун күрөң боз топурагында 3–4%ти, күрөң топуракта 4–8%ти түзөт. Күрөң топурактардын кыртышы күрөң боз топурактарга салыштырганда калың келет. Топурак реакциясы жегичтүү ($pH=8,0-8,7$). Бул топурактарда негизинен кайрак дан эгиндери өстүрүлөт. Айрым жерлери мөмө-жемиш бактарын өстүрүүгө ж-а жүзүмчүлүккө ыңгайлуу.

Түн. Кыргызстан м-н Ысыккөл, Ички Теңир-Тоонун өрөөндөрүнүн түздүктөрүндө конур топурактар таралса, ал эми Кыргыз, Талас, Жумгал, Ат-Башы, Нарын, Күнгөй ж-а Тескей Ала-Тоолорунун түрдүү бийиктеринде (1700–2200 мден 2400–2900 мге чейин) тоонун конур топурактары өөрчүгөн. Түздүктөрдүкүнө караганда тоонун конур топурактарынын профили жука, таштак, эрозияга көбүрөөк дуушарланат, составында эригич туздар кездешет. Топурак пайда кылуучу түпкү тектерин таш-шагылдуу чопо ж-а урчуктуу ири таштар түзөт. Анда негизинен талаа өсүмдүктөрү басымдуу. Чириндинин өлчөмү ачык конур топуракта 2,5–3,5%ке, ал эми күңүрт конур топуракта 4,5–6,5%ке жетет. Карбонаттар топурак профилинин бардык бөлүгүндө кездешет. Конур топурактар көбүнчө күзгү-жазгы ж-а кышкы жайыт катары пайдаланылат.

Конур топурактар зонасынан жогорку шалбаалуу талаа өсүмдүктөрү өскөн тоо капталдарында тоонун кара топурактары тараган. Жаан-чачын жетишээрлик жаагандыктан анда бийик өскөн чөп өсүмдүктөрү м-н ар түрдүү бадалдар өсүп, алардын калдыктары көп топтолуп, жакшы чирийт. Ошондуктан чириндинин өлчөмү айрым жерлеринде 10–15%ке жетет; орточосу 6,5–9,5%. Топурак пролювий-делювий чополуу чөкмөлөрдө ж-а лёсс сымал чоподо пайда болот. Чиринди катмарынын калыңдыгы 40–70 смге жетет. мех. составы б-ча оор ж-а орто чополуу топурак, структурасы өтө жакшы; карбонаттар топурактын иллювий горизонтторунда бир аз кездешет. Тоонун кара топурагы таралган жерлер чөп чабынды, жайыт катары пайдаланылат, түзөн аянттарында кайрак эгин, чөп ж-а картошка өстүрүлөт.

Тоолордун орто бийиктиктериндеги капталдарында токой топурактарынын өзүнчө тилкечелери орун алган. Бул топурактардын жалпы аянты А. Мамытовдун (1960) маалыматы б-ча 1 миллион гектарга жетип, токойлордун таралышына ж-а курамына жараша бир нече типке бөлүнөт.

Фергана м-н Чаткал кырка тоолорунун орто бийиктиктеги нымдуу капталдарынын кокту-колотторундагы жаңгактуу мөмө-жемиш токойлорунда калың чиринди кара күрөң топурак пайда болгон. Топурак пайда кылуучу түпкү тектерин элювий ж-а делювий шагыл-таштары м-н лёсс сымал чопо түзөт. Ошондуктан топурактын мех. составында оор чопо басымдуулук кылат. Өсүмдүктөрдүн калдыктары мол топтолуп, микроорганизмдер үчүн жакшы шарт түзүлгөндүктөн чирүү процесси толук жүрүп, чириндилүү катмары калың болот. Чириндиси орто эсеп м-н 10–15%, ал эми айрым жерлеринде 20%ке жетет. Топурак реакциясы нейтралдуу, анын составында жетиштүү өлчөмдө азот, фосфор ж-а калий сыяктуу азык заттар бар. Составында сууга туруктуу агрегаттар басымдуулук кылат; физ., физ.-хим., суу, аба ж-а жылуулук касиеттери жакшы.

Түркстан ж-а Алай кырка тоолорунун түн. капталдарынын деңиз деңг. 2200–3000 мге чейинки бийиктиктеринде тоонун куба күрөң топурагы тараган. Арча токойлору м-н аралаш өскөн бадалдардын ж-а чөп өсүмдүктөрдүн астында калыптанган бул топурактын өңү-түсү ачык күрөң, майда бүртүкчөлүү структурага ээ. Топуракты пайда кылуучу түпкү тектерин сланец, акиташ, гранит ж.б. үбөлөндүлөрү түзөт. Мех. составы оор чополуу. Чиринди катмары өтө калың эмес, ал эми анын астындагы иллювий горизонтунун калыңдыгы 60–80 смге, айрым жерлерде 1 мге жетет. Чириндиге бай (12–15%), жаан-чачын жетиштүү жаагандыктан карбонаттар анын үстүнкү катмарынан жуулуп, төмөнкү катмарларына топтолгон.

Тоонун карагай токоюнун каралжын топурагы Күнгөй, Тескей, Кыргыз Ала-Тоолорунун ж-а Нарын кырка тоосунун нымдуу капталдарында таралган. Карагай токойлорунун арасында бийик бадалдар м-н шалбаа чөптөрү да өсөт. Топурак кристаллдык тектердин үбөлөндүсүнүн үстүндө калыптанган. Анын профили 5 см калыңдыктагы ийне

жалбырактардын чала чиринген жука катмарчасынан, ачык, күрөң түстөгү майда бүртүкчөлөрдөн турган чиринди ж-а ачык күрөң түстүү иллювий горизонттордон турат. Топурактын жалпы калыңдыгы 50–60 см, ал эми чиринди катмарыныкы 30–35 смди түзөт. Топурактын үстүнкү бөлүгүндөгү чириндинин өлчөмү 6–17%, бир аз эле төмөндөгөндө ал кескин кыскарып, 60–70 см терендикте 0,6–1,0%ти араң түзөт. Чириндинин көп топтолушуна жараша азоттун жалпы өлчөмү да жогору (0,4–1,3%). Карбонаттар топурактын үстүнкү катмарынан жуулуп, төмөнкү горизонтторуна топтолгон.

Кырг-ндын бийик тоо кыркаларынын 2500–3500 м бийиктигинде субальп шалбаалуу талаа, шалбаа ж-а каралжин топурактары тараган. Топурак түрдүү тектердин үбөлөндүлөрүнөн пайда болгон делювий ж-а элювий чөкмөлөрүнүн үстүндө калыптанган. Субальп шалбаалуу талаа топурагы тоонун күнгөй беттеринде кезигет, профилинин кыртышы чымдак, структурасы жакшы, скелеттүү келип, топурак катмарлары даана бөлүнүп турат. Чириндинин составында гумин кислотасы басымдуулук кылат. Чым ж-а анын астында жаткан чымдак горизонт карбонаттардан тез-тез жуулуп турат. Субальп тоо-шалбаа топурагы тескейлерден орун алып, чириндилүү келет; анын составында гумин кислотасы көбүрөөк. Карбонаттардын кыйла бөлүгү жуулуп кетет, эриндилердин реакциясы нейтралдуу. Чириндинин өлчөмү шалбаалуу талаа топурагында 6–10%, ал эми субальп, шалбаа топурактарында 8–15%. Субальп топурактары негизинен жайыт катары пайдаланылат, анда мал көбөйүп кеткендиктен тепселип эрозияга тезирээк дуушарланат да, өөрчүүсүнө тоскоолдук болот.

Тоо капталдарынын 3200 мден жогору жайгашкан бөлүктөрүндө татаал биоклиматтык шарттарга ылайыкташып жапыз өскөн чөп өсүмдүктөрүнүн астында альп шалбаалуу талаа ж-а тоо-шалбаа топурактары калыптанган. Альп шалбаалуу талаа топурагы субальп топурагына салыштырганда чириндиге бай келип, составында фульвокислотасы басымдуулук кылат. Карбонаттуу; топурак эриндилеринде жегичтүү реакция жүрөт. Тескерисинче, альп шалбаа топурагында жуулуу режими басымдуулук кылгандыктан ал карбонаттардан улам арылып турат. Жылуулуктун жетишсиздигинен ж-а көп жылдык тондун болушунан топуракка топтолгон өсүмдүктөрдүн калдыктары ж-а өлүү тамырлары жай бузулуп, чала чиринди түрүндө топтолот. Ошондуктан альп бийик тоо топурагынын үстүнкү горизонту көбүнчө чымдак келет. Топурактардын үстүнкү жука чиринди катмарында чириндинин өлчөмү 10–15%ке чейин; азот, фосфор ж-а калий азык заттары да арбын. Жылуулук жетишпей, жаан-чачын арбын жаагандыктан топурактын үстүнкү катмарындагы заттар дайыма жуулуп, профиль б-ча төмөнкү горизонтторго топтолот. Ушуга байланыштуу топурактын реакциясы кычкылыраак келет.

С ы р т о п у р а к т а р ы. Тенир-Тоонун сырттары өтө бийик жайгашкандыктан климаты өтө катаал, кескин континенттүү. Жайы мелүүн, кышы каардуу суук. Кар аз жаайт. Жаан-чачындын өлчөмү 200–250 ммден ашпайт. Өсүмдүктөрдүн басымдуу бөлүгүн шыбак, бетеге ж-а майда чөп аралаш шалбаалуу талаа, ал эми өтө бийик жерлеринде доңуз сырттуу шалбаалар, айгыр жыгар, жапыз өскөн энилчек, жер жаздык өсүмдүктөрү түзөт. Мына ушундай биоклиматтык татаал шарттарда бийик тоолуу жарым чөл ж-а чөл, талаа ж-а чымдуу доңуз сырттуу топурактары калыптанган.

Айгыр жыгар, доңуз сырты м-н тоо сулуусу өскөн жердин топурагынын профили скелеттүү, карбонаттуу болот. Чириндининде болжол м-н бирдей өлчөмдө гумин ж-а фульвокислотасы болот да, чириндининин составы гуматтуу-фульваттуу келет. Бул топурактарга майда бүртүкчөлүү структура, чиринди катмарынын жукалыгы ж-а анын үстүнкү бетинин чымдуулугу, скелеттүүлүгү, карбонаттуулугу мүнөздүү. Топурак реакциясы жегичтүү (рН=7,7–8,2). Бийик тоолуу жарым чөл ж-а чөл топурактарында чириндинин өлчөмү 2,5–3,5%, ал эми талаа топурактарында 3–6%ке жакын.

Бийик тоонун доңуз сырты эзелген чала чым көңдүү топурагы узакка нымдалуудан пайда болот. Топурактын чиринди, өтмө ж-а карбонаттуу катмарлары даана бөлүнүп турат. Тундра сымал чым көңдүү, полигоналдык топурактар аз карбонаттуу, топурак эриндилеринин реакциясы начар жегичтүү же жегичтүү болот. Каксоо тоо беттеринин топурак профили бүдөмөк келет. Алар сырт ж-а ойдуңдун каксоо топурагына салыштырганда кыйла скелеттүүлүгү, жуулушу ж-а үстүнкү горизонттун мех. составынын жеңилдиги м-н айырмаланат. Тоо бетиндеги топурактын чиринди составында

фульвокислотасы басымдуулук кылат. Эриндилерде нейтралдуу ж-а жегичтүү реакция болот. Топурактарынын бардыгы суу режими б-ча жуулма ж-а мезгилдүү жуулма типтерине кирип, сарыктырмалуу келет.

Тондун таасиринен пайда болуучу полигонал тундра сымал чым көңдүү топурактар Какшаал тоолорунун айрым жерлери м-н Ара-Бел ж-а Кум-Төр сырттарында кездешет. Бул топурактардын пайда болушу жер кыртышынын үстүнкү бетинин анча терең эмес бөлүгүндөгү түзүлгөн көп жылдык тоң м-н тыгыз байланыштуу. Өсүмдүктөрү сейрек, өтө кыска вегетациялык мөөнөткө ж-а суук климаттык шартка ылайыкташкан. Топ-топ болуп өскөн эңилчек, жаздык сымал өсүмдүктөрү кездешет. Алардын арасында таштак такыр аянтчалар көп учурайт. Бул топурактар көп учурда морена чөкмөлөрүнүн үбөлөндүлөрүндө калыптанган. Ошондуктан жер бетинде ири жылмаланган өөрчүгөндүктөн, анын чириндилери толук жетилген эмес; чириндинин өлчөмү 4–7%, составында фульвокислотасы басымдуулук кылат. Карбонаттуулугу аз, реакциясы жегичтүү ж-а начар жегичтүү ($pH=7,7-8,0$). Бул топурактар сырттардан башка аймактарда сейрек учурайт.

Жыйынтыктап айтканда бийиктик алкактуулуктун структурасынын өзгөчөлүгү Кыргыз-ндын топурактарынын геогр. таралышынын негизги закон ченеми болуп, провинция б-ча обочолонушун аныктайт. Респ-нын аймагы Түн. Кыргызстан, Түш. Кыргызстан ж-а Алай-Борб. Теңир-Тоо болуп 3 топурак провинциясына бөлүнөт. Алардын ар бирине топурак пайда болуу процесстери өзгөчө шартта жүрөт.

Кыргызстандын негизги топурактарынын кыргызча-орусча аталыштары ж-а алардын бийиктик зоналар б-ча таралуусу

Топурактын негизги типтери ж-а типчелери	Бийиктик зоналары, абс. бийиктиги м-н-н	
Өрөөндөрдүн түздүктөрү м-н тоо этегинин топурактары		
Турандын ачык боз топурагы	Сероземы туранские светлые	Түздүктүү чөл зонасы, 600 – 800 м
Турандын кадимки боз топурагы	Сероземы туранские типичные	Түздүктүү-адирлуу жарым чөл зонасы, 700 – 1300 м
Турандын күңүрт боз топурагы	Сероземы туранские темные	Түздүктүү адирлуу талаа зонасы, 1200 – 1500 м
Түндүктүн ачык боз топурагы	Сероземы северные светлые	Түздүктүү жапыз тоолуу жарым чөл зонасы, 500 – 600 м
Түндүктүн күңүрт боз (аз карбонаттуу) топурагы	Сероземы северные (малокарбонатные) темные	Эңкейиш түздүктүү жарым чөл зонасы, 600 – 1000 м
Шалбаанын боз топурагы	Сероземы луговые	Түздүктүү жарым чөл зонасы, 700 – 1000 м
Шалбаа-саз шор-шортоң боз топурагы	Сероземы заболоченные солончаковато солонцеватые	Түздүктүү жарым чөл зонасы, 700 – 1000 м
Куба күрөң топурак	Серо-бурые почвы	Тоолуу, эңкейиш түздүктүү жарым чөл зонасы, 1300 – 1600 м
Чөлдүн куба күрөң таштак топурагы	Светло-бурые пустынно-степные каменистые почвы	Тоо-өрөөндүү чөл зонасы, 1620 – 1820 м
Куба күрөң топурак	Светло-бурые почвы	Тоо-өрөөндүү кургак талаа зонасы, 1300 – 2500 м
Ачык коңур топурак	Светло-каштановые почвы	Тоо-өрөөндүү кургак талаа зонасы, 1000 – 1500 м
Кара коңур топурак	Темно-каштановые почвы	Тоо-өрөөндүү талаа зонасы, 1300 – 2000 м
Кара топурак	Черноземы	Тоо-өрөөндүү шалбаалуу талаа зонасы, 1800 – 2700 м
Тоо капталдарынын топурактары		
Тоонун бозомук күрөң топурагы	Горные серо-коричневые почвы	Жапыз тоонун кургак талаа зонасы, 1000–1500 м
Тоонун күрөң топурагы	Горные коричневые почвы	Тоонун саванна сымал бадалдуу талаа зонасы, 1500 – 2200 м
Тоонун ачык коңур топурагы	Горные светло-каштановые почвы	Тоонун кургак талаа зонасы, 1700 – 2200 м
Тоонун кара коңур топурагы	Горные темно-каштановые почвы	Тоонун талаа зонасы, 2200 – 2900 м
Тоонун кара топурагы	Горные черноземы	Тоонун шалбаалуу талаа зонасы, 2500–2900 м

Жаңгак токоюнун кара күрөң топурагы	Горно-лесные черно-коричневые почвы	Тоонун жаңгак мөмө-жемиш токоюнун зонасы, 1500 – 2500 м
Карагай токоюнун каралжын топурагы	Горнолесные темноцветные (бурые) почвы	Карагай токоюнун зонасы, 1800 – 2200 м
Арча токоюнун куба күрөң топурагы	Коричнево-бурые почвы арчевников	Арча токоюнун зонасы, 2200–3000 м
Тоонун шалбаалуу талаа субальп топурагы	Горные лугово-степные субальпийские почвы	Субальп шалбаалуу талаа зонасы, 2500 – 3500 м
Тоонун шалбаалуу субальп топурагы	Горно-луговые субальпийские почвы	Шалбаалуу субальп зонасы, 2500 – 3500 м
Тоонун шалбаалуу талаа альп топурагы	Горно-луговые субальпийские черноземовидные почвы	Альп шалбаалуу талаа зонасы, 3200 – 3800 м
Бийик тоонун скелеттүү топурагы	Горные лугово-степные альпийские почвы	Бийик тоонун таштак чөлдүү зонасы, 3200 – 3000 м
Бийик тоонун чымдак талаа топурагы	Высокогорные скелетные карбонатные почвы	Бийик тоонун чымдуу чөлдүү талаа зонасы, 3500 – 3700 м
Бийик тоонун чала чымдак коңур топурагы	Высокогорные дерновые степные почвы	Бийик тоонун шалбаалуу талаа зонасы, 3500 – 3800 м
Бийик тоонун тундра сымал топурагы	Высокогорные полуторфянистые каштановые почвы	Бийик тоо сырттарынын шалбаалуу талаа зонасы, 3500 – 4000 м
Сырт топурактары		
Бийик тоо өрөөнүнүн коңур сымал топурагы	Каштановидные почвы высоких межгорных впадин	Бийик тоо сырттарынын шалбаалуу талаа зонасы, 2800 – 3100 м
Бийик тоо өрөөнүнүн такыр сымал чөл топурагы	Высокогорные тақыровидные пустынные почвы	Бийик тоо сырт өрөөндөрүнүн чөл зонасы, 3200 – 3600 м
Бийик тоо өрөөнүнүн куба-күрөң чөл-талаа топурагы	Высокогорные бурые пустынно-степные почвы	Бийик тоо сырт өрөөнүнүн жарым чөл зонасы, 3100 – 3400 м
Бийик тоо өрөөнүнүн коңур топурагы	Высокогорные степные каштановые почвы	Бийик тоо өрөөнүнүн кургак талаа зонасы, 2800 – 3100 м

М. Кадыркулов

ӨСҮМДҮКТӨРҮ

Кыргызстандын өсүмдүктөрүнүн таралышында бийиктик алкактуулук закон ченемдүүлүгү даана байкалат. Төмөнкү алкактарды чөлдөр м-н жарым чөлдөр ээлейт. Алар четки түздүктөрдө ж-а тоо этектеринде деңиз деңг. 500–1300 м таралган. Ал эми бийик жайгашкан ички өрөөндөрдө муздак чөлдөр 3400 мден жогору кездешет. Чөлдөрдө өсүмдүктөрдүн басымдуу бөлүгүн ксерофиттер түзөт. Тоо этегиндеги чөлдөрдө ным салыштырмалуу жетиштүү болгондуктан мезофиттер-эфемерлер ж-а эфемероиддер дүркүрөп өсөт. Шор топурактуу жайларда галофиттер гана өсө алат. Чөл өсүмдүктөрүнүн флорасында 70–80ге жакын өсүмдүктөрдүн түрү бар. Мында бир жылдык ж-а көп жылдык чөл өсүмдүктөрү м-н кошо бадалдар ж-а бадалчалар кездешет. Таштак топурактуу жайларда петрофиттер ж-а суккуленттер таралган. Чүй, Талас өрөөндөрүндө Кыргыз, Талас Ала-Тоолорунун, Чаткал, Фергана, Алай кырка тоолорунун этектеринде негизинен шыбактуу чөлдөр о. эле баялыштуу, андан кийин чекенделүү чөлдөр кеңири таралган. Жаз мезгилинде бул чөлдөрдөгү өсүмдүктөрдүн топурак кыртышын текши капташы, о. эле жакшы гүлдөп, кооздугу м-н өзгөчөлөнөт. Өзгөчө жыш гүлдөгөн кызгалдактар, жоогазындар чөлгө көрк берет. Эфемерлер м-н эфемероиддердин вегетациясы аяктагандан кийин боз топурактуу чөлдөрдө шыбактар (ичке бөлүкчөлүү, фергана, ийри, күзгү, тыкыз, Теңир-Тоо, Ысык-Көл шыбактары), шорлуу жерлерде баялыштар, таштагыраак жерлерде чекенделер үстөмдүк кылат.

Фергана өрөөнүндөгү шыбактуу чөлдөрдө эфемерлер көбүрөөк өсөт. Тоо этектериндеги жарым чөлдөрдө эрте жазда чөл ыраңы, карабаш жылган жапырт гүлдөп, чөлгө окшобой жашылданат. Бул өсүмдүктөрдүн жайкы ж-а кышкы тыныгуу мезгилдеринде суйдаң өскөн шыбактын түрлөрү, гогенакер, кавказ аккылкандары, терскендер гана калат. Өсүмдүктөрдүн жер бетин каптоосу 25 %ти түзөт.

Ысык-Көлдүн көкүрөгүндөгү, Ички Теңир-Тоонун өрөөндөрүндөгү таралган чөл ж-а жарым чөл өсүмдүктөрү Фергана өрөөнүндөгү чөлдөрдөн эфемерлер, эфемероиддердин аздыгы же жоктугу м-н айырмаланат. Бул аймактарга да шыбактуу, баялыштуу ж-а чекенделүү чөлдөр мүнөздүү; бирок жарды, болгону 60ка жакын өсүмдүк түрү бар. Бул көрсөткүч чөлгө мүнөздүү эмес чөлдүү талаанын (чыгыш казтаманынын, шыбактай коён томуктун ж. б.) ж-а оттоо чөптөрдүн эсебинен жогорулашы мүмкүн. Басымдуулук кылган өсүмдүктөрү: жапыз ксерофилдер, баялыш бадалдары ж-а бадалчалары. Дүңгөлүү өсүмдүктөрдүн 3 түрүн – кавказ ж-а таштак аккылкандарын, о. эле чийди жолуктурууга болот. Чий жер алдындагы суулар жер бетине жакын жайгашкан жерлерде үстөмдүк кылат. Ичке жалбырактуу ыраң, вешняков пиязы сыяктуу жаз ж-а эрте жай мезгилдеринде вегетациясын өткөргөн өсүмдүктөр кездешет. Көбүрөөк кездешүүчү бадалдарга – кыргыз төөкуйругу, ак кабыктуу төөкуйрук, кырк муундай чекенде ж-а орточо чекенде кирет. Ысык-Көлдүн чөлдөрүндө Борбордук Азиянын чөлдөрүнө мүнөздүү өсүмдүктөр – регель симпегмасы ж-а жунгар реомериясы кездешет. Нарын өрөөнүндө, Чаткал ж-а Алай кырка тоолорунун этектериндеги чөлдөрдө галофиттердин түрлөрү – баялыштар (ийрикей, туташ жалбырактуу), барсагай мөмөлүү сведа, кашкар реомериясы ж. б. өсөт. Баялыштуу ж-а чекенделүү чөлдөрдөгү өсүмдүк түрлөрүнүн саны шыбактуу чөлдөргө салыштырмалуу аз. Өсүмдүктөрдүн жер бетин каптоосу 5–10 %ке гана жетет.

Чөлдөрдүн өзгөчө тибин бийик жайгашкан өрөөндөрдүн таманын ээлеген муздак чөлдөр түзөт. Мында жылуулуктун аздыгы, катуу шамалдын болушу, өсүмдүктөрдүн өсүшүнө терс таасирин тийгизет; мала гүлдүү, леман ж-а кнорринг шыбактары үстөмдүк кылат. Мындай чөлдөр Ара-Бел, Кум-Төр, Сары-Жаз өрөөндөрүндө, Ак-Сайда, Арпада ж-а Алайда кездешет. Флорасынын составы өтө жарды. Ошондой эле федченко чекендесин, чуңкурдуу кекекти, танаптуу юринеяны, төөтаман, гаккель бескильницасын жолуктурууга болот.

Тоо этектериндеги чөлдөрдүн өсүмдүктөрү адам баласынын чарбачылык таасиринен кыйла өзгөрүүгө учураган. Алардын бир бөлүгү айдоо аянттарына айландырылса, ал эми калган бөлүгү жырагы, күзгү ж-а кышкы жайыт катары кеңири пайдаланылууда. Ыксыз мал жаюудан чөл өсүмдүктөрү жабыр тартууда.

Тоо ксерофиттерине төө тамандар кирет. Төө тамандар жерге төшөлө өскөн, узун бутактуу бадалчалар. Жалбырактары ичке, тасмадай, тикенектүү келишет. Кырг-нда

төө тамандардын 25 түрү кургак таштак жерлерде өсөт. Жаш өркүндөрүн төө жейт. Тоо ксерофиттерине о. эле трагаканттай чырмоок (тикенектүү, жер жаздыктуу бадалча) да кирет.

Чөл өсүмдүктүү тилкеден жогору ж а р ы м ч ө л ө с ү м д ү к т ө р ү таралган. Мында чөл өсүмдүктөрүнөн шыбактарды, ал эми талаа өсүмдүктөрүнөн дүңгөлүү кылканактууларды жолуктурууга болот.

Жарым чөлдөн жогору т а л а а ө с ү м д ү к т ө р ү таралган. Мында көп жылдык микротермдүү ксерофиль (суукка ж-а кургакчылыкка чыдамдуу) чөп өсүмдүктөрү, өзгөчө дүңгөлүү кылканактуулар үстөмдүк кылат. Флорасынын составында 400гө жакын өсүмдүк түрү кездешет. Анын 20 %и дүңгөлүү кылканактуулар, 5 %и пияз түптүү клубнадүү өсүмдүктөр (Е. П. Коровин, 1962). Дүйүм чөптөрдөн өзөк тамырлуулар көп кездешет.

Кырг-ндын аймагында талаа флорасы составы, түзүлүшү ж-а өнүгүү ритмдери б-ча 2 топко бөлүнөт: дүңгөлүү ж-а саванна сымал (субтропиктик) талаалар. Дүңгөлүү талаалар негизинен Түн. Кырг-нга, ал эми саванна сымал талаалар Фергана өндүрүнө мүнөздүү.

Дүңгөлүү талаалар Ички ж-а Борб. Теңир-Тоодо, Ысык-Көл ойдуңунда, Кыргыз Ала-Тоосунун капталдарында, Чоң ж-а Кичи Кеминде, Талас ж-а Алай өрөөндөрүндө деңиз деңг. 700–1500 мге чейинки бийиктиктерде таралган. Басымдуулук кылган өсүмдүктөрү: бетегелер (бороздуу, крылов, Теңир-Тоо бетегелери), аккылкандар (кавказ, кылкандуу, крылов, кыргыз аккылкандары). Бийиктик абалына жараша кылканактуу өсүмдүктөр ар түрдүү фитоценоздорду түзөт. Чөл алкагына жакын бетеге-шыбактуу, шыбак-аккылкандуу ж. б., ал эми орто бийиктиктеги тоо капталдарынын жогорку чегинде бетеге, аккылкан, чымдак тоо сулусу үстөмдүк кылат.

Алай, Түркстан, Чаткал кырка тоолорунун ж-а Борб. Теңир-Тоонун кургак күнгөй беттеринде дүңгөлүү талаалар деңиз деңг. 2700–3400 мге чейин таралган. Мындай бийик тоолуу талааларда крылов, кыргыз, чыгыш аккылкандары: крылов, Теңир-Тоо бетегелери, гүл сапсыз, монгол, кочкул кызыл птилагростистери, гаккель бескильница-сы ж-а айгыр жыгаар үстөмдүк кылат.

Фергана өрөөнүнүн тоо этектеринде талаа өсүмдүктөрү өзгөчө шартта өсүп-өнүгөт. Алар саванналарга окшоп жаз мезгилинде, жай айларынын башында дүркүрөп өсүп, жайдын толугунда куурап калат. Үстөмдүк кылуучу өсүмдүктөрү: түктүү буудайык, кызылот, чоң карындыз, чыраш, пияз түптүү арпа, тоют аюучачы, чайырдын түрлөрү ж. б. Чарбачылыкта талаалар жайыт, о. эле айдоо катары пайдаланылат. Жайыт катары дагы ыксыз пайдаланылгандыктан дүңгө-кылканактуу өсүмдүктөрдүн үлүшү азайып, алардын ордун шыбактар, эбелек ж. б. эфемерлер, о. эле төшөлгөн сабактуу кымыздык сымал өсүмдүктөр басып, жайыт дегредациясы күч алууда.

Талаа өсүмдүктөрү бийиктеген сайын ш а л б а а ө с ү м д ү к т ө р ү н ө өтөт. Тоо капталдарындагы бийик чөптүү шалбаалар негизинен (1600–2400 м бийиктикте таралган) токой тилкесиндеги бадалдуу жайыктарды ээлейт. Флорасы түргө бай. Басымдуулук кылган өсүмдүктөрү: аксокто, кылкансыз түбүбөш, ашаткыч кымыздык, токой брахиподуму, марал кулак, шалбаа түлкү куйругу, шалбаа казтаманы, жука жалбырактуу жербуурчак, бөлүктүү балдыркан, тоо элик балдырканы, кадимки көкчайчөп, ири жалбырактуу кой жалбырагы, томсон кой жалбырагы, ичке жалбырактуу кылган, шалбаа шимүүрү, тоо тыйынчагы, паульсен аткулагы, бийик уу коргошуну ж. б. Өзөндүн жээктериндеги шалбааларда кургакчыл сүйсөн, жуңгар ыраны, каракыяк, таргыл ж-а шалбаа жылганы үстөмдүк кылат.

Бийик чөптүү шалбаалар көбүнчө чабынды, алыскы шалбаалуу жерлер жайыт катары пайдаланылат. Бийик чөптүү шалбааларды пайдалануу мөөнөтү чечүүчү ролду ойнойт. Аларды убагынан эрте пайдаланган учурда кийинки жылы эки үлүштүүлөрдүн саны кескин азайып, кылканактуулар үстөмдүк кылат. Ал эми чөп өсүмдүктөрү өтө бышып жетилген кезде чабынды катары пайдалануу кыйла түйшүктү талап кылып, шалбаада катуу өзөктүү, эки үлүштүү өсүмдүктөр көбөйүп кетет.

Орто бийиктиктеги тоо капталдарында бийик чөптүү шалбаалар м-н кошо н й н с е ж - а ж а з ы ж а л б ы р а к т у у т о к о й тилкеси жатат. Ал токойлордун кыртышты,

нимды сактоодо, тоо капталдарындагы ар кандай гравитациялык процесстерге туруштук берүүдө ж-а рекреацияларда мааниси өтө зор.

Ийне жалбырактуу токойлордон карагай, көккарагай, мырза, өрүк ж-а кара арчалар үстөмдүк кылат. Ал эми жазы ж-а майда жалбырактуу токойлордо акчечек, кадимки жаңгак, алма, кызыл жалбырактуу алма, коржинский ж-а регель алмуруттары, түркстан долоносу, алтай ийри ж-а алай кайыңдары, лавр жалбырактуу терек, учтуу ж-а жунгар талдары үстөмдүк кылат. Жогоруда аталган дарак тукумдарынын ичинен эң зор аянтты арчалуу токойлор, андан кийин карагайлуу токойлор, өзгөчө орунду уникалдуу жаңгак-мөмө-жемиш токойлору ээлейт.

Карагай токойлору Күнгөй ж-а Тескей Ала-Тоонун чыгыш бөлүктөрүндө, Борб. ж-а Ички Теңир-Тоодо, Кыргыз Ала-Тоосунун чыгыш бөлүгүндө, Чоң Кеминде, Чаткал ж-а Фергана кырка тоолорунун түн. капталдарында деңиз деңг. 1500–3000 м бийиктиктерде жайгашкан. Шренка карагайы өтө жыш өскөн түнт токойлордо көлөкөдө өсүүчү чөп өсүмдүктөрүнүн түрлөрү кездешет. Алардын ичинде бореалдык – кичинекей пирула, сынар капталдуу рамшия, үч тарамыштуу мерингия сыяктуу өсүмдүктөр, о. эле тоо элик балдырканы, кочкул көгүлтүр цицербита ж-а меллин шалбаа буурчакгы өсөт. Суйдан карагай токоюнун ортоңку алкагында бийик чөптүү шалбаа, ал эми токойдун жогорку чегинде орто бийиктиктеги субальп шалбаа өсүмдүктөрү үстөмдүк кылат. Шренка карагайынан кийинки арыстуу Теңир-Тоо четини ээлейт. Токойдун арасында шилби, итмурун, ыргаг, карагат, бөрүкарагаттар кездешет. Ал эми карагай токойлорунун жогорку чегинде жапалак арчалар, жалдай төө куйруктар өсөт.

Кырг-ндын эндемиги семёнов көк карагайынан турган түнт токойлор Талас Ала-Тоосунда, Узунакматта, Чаткалда деңиз деңг. 1700–2700 м бийиктикте жайгашкан. Ийне жалбырактуу токойдун бул түрү бир жагынан адамдын чарбачылык иштеринен жабыр тартып, аянтты күндөн-күнгө азаюуда. Көккарагай м-н бирге шренка карагайы, кадимки жаңгак, кара алма, кайың ж-а талдар өсөт. Токойдун бул түрүндөгү чөп өсүмдүктөр арысу карагай токойлоруна окшош келет.

Арчалуу токойлордун басымдуу бөлүгү Түш. Кырг-нда – Алай, Түркстан, Фергана, Чаткал кырка тоолорунун капталдарында деңиз деңг. 1900–3400 м бийиктиктеринде таралган. Ал эми Түн. Кырг-нда Кыргыз Ала-Тоосунун батыш бөлүгүндө, Талас Ала-Тоосунда ж-а Ички Теңир-Тоодо кездешет. Токойду мырза, кара ж-а өрүк арчалары түзөт. Арчалуу токойдун төмөнкү алкагында кара арча (1900–2700 м), ортоңку бөлүгүндө мырза арча (2000–3400 м), ал эми жогорку чегинде өрүк арча (2100–3400 м) үстөмдүк кылат. Кырг-ндагы ийне жалбырактуу токой дарактарынын ичинен арча кургакчылыкка өтө чыдамдуу келет. Ушуга байланыштуу арчалуу токойлордун чөп өсүмдүктөр арысунда шалбаа өсүмдүктөрү м-н бирге шалбаалуу талаа ж-а талаа өсүмдүктөрү да үстөмдүк кылат. Арчадан кийинки арыстуу Теңир-Тоо четини, итмурун, карамарт, ыргаг, табылгалар ээлейт. Өрүк арча Түн. Кырг-нда жерге төшөлүп өсөт.

Кырг-нда жер шарындагы жаңгак-мөмө-жемиш токоюнун эң зор аянтты жайгашкан. Жаңгактуу токой Фергана ж-а Чаткал тоо кыркаларында деңиз деңг. 800–2300 м бийиктиктерде өсөт. Бул токойлордо дарак м-н бадалдын 183 түрү, а.и. 34 түрү Борб. Азияда, ал эми 16 түрү Түш. Кырг-нда гана кездешет. Мында кадимки жаңгактан башка кара алма, кызыл жалбырактуу алма, мисте, бадам, жапайы алчанын түрлөрү, алмурут, долоно, акчечек, асамуса, карамарт, шилби, табылгы, катын жаңгак, итмурун ж.б. көптөгөн дарактардын, бадалдардын түрлөрү өсөт. Чөп өсүмдүктөр арысунда майда гүлдүү кына, токой брахиподиуму, түз казтаман, токой жылганы, элик балдыркан ж. б. кездешет.

Жаңгак токоюнун табигый түрдө уругунан дээрлик көбөйбөй калгандыгына байланыштуу токойдун аянтты кыйла кичирейип кеткен. Андан тышкары баш аламандык, жаңгак ж. б. дарактарды кыюу, токой өсүп турган жерлерди чабындыга, айдоо аянттарына айландыруу, мал жаяу токойдун өсүүсүнө терс таасирин тийгизүүдө. Токой зыянкечтеринен дарактардын жабыр тартышы да байкалат. Ушуга окшогон көптөгөн себептердин натыйжасында жаңгак мөмө-жемиш токойлорунун төмөнкү чектери жогорулап, ал эми жогорку чектери төмөндөөдө.

Өзөн жээктериндеги токойлордо учтуу жунгар талдары, лавр жалбырактуу терек,

түркстан, ийри ж-а алай кайыңдары, чычырканак үстөмдүк кылат. Бадалдардан жыл-
гын, шилби, итмурун жолугат.

Токой алкагынан жогору орто бийик чөптүү субальп шалбаасы (2500–
3000 м бийиктикте) тараган. Мында тоо шимүүрү, кыска түтүкчөлүү чекилдек, мекери
кымыздык, көпкөлөн түлкү куйрук, кайрылган түктүү тогузтөбөл, аска казтаманы
үстөмдүк кылат. Флорасы түргө бай. Бул алкакка жапалак бадалдар: түркстан арчасы,
жалдай төө куйруктар, жалбырак чөйчөкчөлүү досифора, шилбинин түрлөрү да кездешет.

Кыска чөптүү альп шалбаасы 3000 м бийиктиктен жогору кездешет. Мында
түктүү тогуз төбөл, көбүргөн, бийик тоо койжалбырагы, альп жылганы, жөргөмүш кы-
мыздыгы, семёнов пиязы, агыш-сары эдельвейс, донуз сырттар, ичке мөмөлүү ыран
үстөмдүк кылат.

Донуз сырттуу шалбаалар Борб. Теңир-Тоого, Алайга, Ысык-Көлдүн
сырттарына, Кыргыз Ала-Тоосуна, Чоң ж-а Кичи Кеминдин бийик тоолуу алкактарына
мүнөздүү. Жалган түктүү, жапыз, Памир – Алай донузсырттарынан турган шалбаалар
өзгөчө Теңир-Тоонун сырттарына, перс донуз сырты үстөмдүк кылган шалбаалар Алай-
дын батышында кеңири таралган. Субальп ж-а альп шалбаалары жайлоо катары пайда-
ланылат. Жайытты туура эмес пайдалануудан уулуу өсүмдүктөрүнүн көбөйүшү, ал эми
баалуу тоют, о. эле фитосеноздогу өсүмдүктөрдүн азайышы мүмкүн.

Саздар респ-да нымы ашыкча жерлерде, көбүнчө өзөн бойлорунда, суулардын
жээктеринде, жер алдындагы суулар жакын жайгашкан жерлерде чакан аянттарды ээлейт.
Саздар бардык бийиктиктерде тоо этегинен баштап мөңгүлөргө чейин кездешет. Саздар
тоо өзөн саздары ж-а бийик тоо саздары болуп бөлүнөт. Тоо-өрөөн саздары суулардын,
булактардын боюнда 800–2000 м бийиктикте пайда болуп, анда ыран, кемирчек, ка-
мыш, о. эле түлкү куйрук, арпакан, саз ботокөзү, перс кой жалбырагы өсөт. Бийик
тоолуу саздарда (2700–3000 м бийиктикте) кара гүлдүү ыран, үлпүлдөктөр үстөмдүк
кылып, о. эле жөргөмүш кымыздыгы, альп жылганы, донуз сырт ж. б. өсүмдүктөрдү
кездештирүүгө болот.

Альп шалбаалары бийиктеген сайын криофилдик жаздык сымал өсүм-
дүктөргө өтөт; айрыкча ашууларда, мөңгү, аска ж-а эңилме жерлерге жакын (деңиз
денг. 3200–4200 м) бийиктикте кездешет. Мында төрт аталыктуу жер жаздык, кекектер-
дин түрлөрү, альп соссюреясы ж. б. жаздык сымал өсүмдүктөр көп. Флорасы жарды
келип, петрофилдик катардагы бийиктикте өсүмдүктөр арбын кезигет. Криофилдик жаз-
дык сымал өсүмдүктөрдөн өйдө, айрыкча Ички Теңир-Тоонун кар-мөңгүлүү чыгыш
бөлүгүндө тоо тундралары кезигет. Тоо тундрасында өсүмдүктөр текши өспөйт,
мамык чөптүү ж-а эңилчектүү бийик тоо өсүмдүктөрү жайда такырлар м-н айкалышып
жатат. Өсүмдүктөрү бийик тоонун катаал шартына ыңгайлашып, топтошуп, узата ж-а
тегерете өсөт. Зоналык тундрага мүнөздүү өсүмдүктөрдүн 250 түрүнүн Кырг-ндын тоо-
луу тундраларында 201 түрү жолугат (а. и. эңилчектер, мамык чөптөр, криофит
өсүмдүктөрү, ырандар ж-а ар түрдүү чөптөр). Жалаң эңилчек м-н мамык чөп каптаган
аянттар да кезигет. Кырка тоолордун жонуна жакындаган сайын өсүмдүктөрдүн саны
да кескин азайып, анда-санда суукка чыдамдуу өсүмдүктөр (чөйчөкчөлүү чайыр гүл,
рихтерия, таранчс чөптөй серастиум ж. б.) гана өсөт.

Өсүмдүктөрдүн аймактык жайгашуусу 6 геоботаникалык провинцияга, 17 округга
ж-а 50 районго бөлүштүрүүгө мүмкүндүк берет (А. Г. Головова, 1982). Ар бир провин-
ция өзүнчө өсүмдүктүүлүк, флоралык ар түрдүүлүк, алкактуулуктун тиби ж-а геогр.
чөйрө м-н мүнөздөлөт.

Түн. Теңир-Тоо провинциясы Чүй өрөөнүн, Кыргыз Ала-Тоонун, Чоң
Кемин ж-а Кичи Кемин өрөөндөрүн камтыйт. Анда күзгү ж-а ийри шыбак-эфемерлүү
чөлдөр; валесия бетегеси, чымдак тоо сулусу, тырсы тулаңы ж. б. өскөн талаа; топто-
лушкан аксокто, ири жалбырактуу лигулярия, шалбаа шимүүрү ж-а жылгандары бар
бийик чөптүү шалбаа; шренк карагайы, Теңир-Тоо талы ж-а ар түрдүү ийне жалбырак-
туу бадалдар өскөн карагайлуу токой; тоо шимүүрү, алтай троллиустуу субальп шалба-
асы, альп жылганы, донуз сырты ж. б. өсүүчү альп шалбаалары көп жолугат. Провинци-
яда евросибирь ж-а туран флорасынын элементтери басымдуулук кылат.

Ысык-Көл провинциясына Ысык-Көл ойдуңу кирет. Бул провинциянын

батышында чекенделүү, терскендүү, баялыштуу, шыбактуу чөл; төө куйруктуу (алтыгана), бетеге ж-а туландуу талаа басымдуулук кылса, чыгыш жагына шренк карагайлуу ж-а түрдүү бадалдуу (бөрүкарагат, табылгы, шилби) токой мүнөздүү. Бийик чөптүү шалбааларда топтолушкан аксокто, лобель марал кулагы, шалбаа жылганы ж. б. өсүмдүктөр өсөт. Провинциянын флорасында бореалдык, алдыңкы азиялык ж-а евразиялык флора элементтери басымдуулук кылат.

Борб. Теңир-Тоо провинциясына респ-нын бийик тоолуу чыгыш бөлүгү (Сары-Жаз суусунун алабы) кирип, аскалар, эшилмелер ж-а өсүмдүк топтору мүнөздүү; флорасында борб. азиялык (моңгол ж-а тибет) флора элементтери басымдуулук кылат. Провинцияда птилагростистүү, айгыржыгарлуу талаа, мала гүлдүү шыбак чөлдөрү, энилчек ж-а мамык чөптүү тоо тундралары көп жолугат. Бадал өсүмдүктөрүнөн Ала-Тоо талы, кашкар бөрү карагаты, тангут жебелгеси өсөт.

Ички Теңир-Тоо провинциясы негизинен Ички Теңир-Тоо сырттарын камтыйт. Ал жерлерде шыбактуу, симпегмалуу, күдүрөктүү, сведалуу ж. б. чөлдөр, о. эле дүңгөлүү, бетегелүү, туландуу ж-а тоо сулусу, төө тамандар каптаган талаа көп кездешет; тоолордун түн. капталдарында карагайлуу токой ж-а түрдүү бадалдар, бийик чөптүү ж-а субальп шалбааларында жылган, суукка чыдамдуу шимүүр, донуз сырты ж. б. өсүмдүктөр өсөт. Провинцияда бореалдуу, туран, алдыңкы азия ж-а евразия флорасынын элементтери басымдуулук кылат.

Түштүк-Батыш Теңир-Тоо провинциясына Батыш Теңир-Тоо кирип, фергана ж-а ичке тилкелүү шыбактуу ж-а баялыштуу чөлдөр, о. эле жаздык сымал тикендүү өсүмдүктөр бара-бара тоют аюучачы, фергана чайыры, кан токтоткуч кызыл-от, буудайык, кулунчак, карындыз ж. б. өсүүчү талааларга өтөт. Провинцияда жангак, жапайы алма, алмурут, карагат, чие, кайналы, аса-муса, карамарт аралаш өскөн жаңгак токою, о. эле акчечектүү ж-а көк карагайлуу токой да кеңири таралган. Провинцияда аксоктолуу, жылгандуу, брахинодиумдуу ж. б. бийик чөптүү шалбаа, казтамандуу субальп, Памир-Алай донуз сырттуу альп шалбаалары көп жолугат. Алдыңкы ж-а борб. азиялык флора элементтери басымдуулук кылат.

Түркстан-Алай провинциясына Алай кырка тоолору кирип, ага шыбактуу, баялыштуу чөл, буудайыктуу талаа, түрдүү арчалуу токой, шимүүрлүү субальп ж-а донуз сырттуу, тогуз төбөлдүү альп шалбаалары мүнөздүү. Провинцияда алдыңкы азиялык, туран, жерортолук деңиздик флора элементтери кездешет.

А. Ж. Кендирбаева

Кыргызстандын өсүмдүктөрүнүн кыргызча-орусча аталышы

Өсүмдүктөрдүн аталышы

Кыргызча	Орусча	Кыргызча	Орусча
-А-			
адырашман	грамала, рута	арча	можжевельник
ажырык	свиной	- карагай арча	- можжевельник
айвансары	боярышник	- кара арча	полушаровидный
айгыр жыгар	беломятник	- өрүк арча	- можжевельник
ак барсылдак	ярутка		зеравшанский
акжүгөрү	сорго		- можжевельник
аккаймак	гипсолюбка, качим		туркестанский
аккөдөөл, уу коргошун	аконит	асамуса	абелия
акылкан	ковиль	атконок	тимофеевка
аксокто	сжа сборная	аткулак	шавель конский
аксойгок, буудайык	пырей	атыргүл	роза
акчечек	клен	ача гүлдүү саян	гиргенсония
акшыралжын	майник		супротивноцветковая
алабата	лебеда	ачырга	хрен
алагүл	фиалка	ашаткыч кымыздык	таран, горец дубильный
алма	яблоня	ашкабак	тыква
алмурут	груша	ашкөк	петрушка
алтыгана, төөкуйрук	караган	аюукарагат	бересклет
алча	слива	аюукулук	коровяк
аркарот	змегеловник	аюусогон	черешня
арпа	ячень	аюучач	прангос

1	2	3	4
-Б-		жералмурут	земляная груша, топинамбур
бадалдар	кустарники	жербуурнак	вика
бадалчалар	кустарнички	жержаздык	дридацвет
бадам	миндаль	жержаздыктар, жаздык	
бадам мыя	дрок	сымал өсүмдүктөр	подушечники
байтерек	осина	жержаңгак	арахис
байчечекей	лотик, подснежник	жер-жемиш өсүмдүктөрү	ягодные культуры
байырлануу	адаптация	жийде	лок
бакажалбырак	подорожник	жөкөдарак	липа
балгын	гребеншик, тамарикс	жүгөрү	кукуруза
балтыркан	борщеник	жүзүм	виноград
барсылдак	крыжовник	жыгач мисте	фисташка
баямыш	солянка	жылаанчөп	змеявка
беде	эспарцет	жылган	мятлик
бетеге	овсяница, типчак	жылгын	мирликрия
бийалма	айва	жылкытскей	коллороднок
богок	бутон	жалтыркан	кокия
бозкараган, итсийгек	курчавка	жылуучул өсүмдүктөр	теплолюбивые растения
бозкоңорок	сеуриянка		
бозунач	цыни, бессмертник		
ботокөз	незабудка, водосбор	-З-	
бөрүтүл	барвинок	зире	тмин
бөрүкарагат, изирик	барбарис	зыгыр	лён
булакча	поручейник		
буудай	пшеница		
буудайык	пырей		
- түктүү буудайык	- пырей волососный		
- сойломо буудайык	- пырей ползучий		
буурчак, нокот	горох	-И-	
бүлдүржөн	ежевика	изирик, бөрүкарагат	барбарис
бүргөн	польня, однолетня	ийне жалбырактуулар	хвойные
бүргүн	водосбор	итконок, чирче	шетинник
бүчүр	почка	итсийгек, бозкараган	курчавка
		итуйгак	черёда
-Г-			
гилас	черешня	-К-	одуванчик
гозо, пахта	хлопчатник	каакым	багульник
гүлдөө	цветенне	казанак	герань, лапчатка
гүлкайыр	шток роза	казтаман	тысячелистник
		казтаңдай	слива
		кайналы	береза
		кайың	черешки
		калемче	перекати поле
		камгак	тростник
		камыш	ель
		карагай	смородина
		карагай	ваз, берест
		каракарагай	лиственница
		каракуурай	конопля
		каракүрүч	гречиха
		каракыз	липушка
		карамаарт	эсхорда
		каракыяк, кыяк	волосонец
		карамоюл	крушина
		карамык	куколь
		карасойлок, карасулу	овсюг
		карындыз	девясил, инула
		катынжаңгак	афлатунна
		катранкы	вжюлистная
		кашкабеде	каркас, железное дерево
		кекек	люцерна
		кекире	остролодочник
		кемирчек	горчак
		кемпир муштум, бөлтүрүк	бодяк
		кереч	анабазис
		кийикот	дягиль
		кожогат	тмьяна, чебрец
			земляника
-Д-			
дан өсүмдүктөрү,			
кылкандуу өсүмдүктөр	злак		
дан эгиндери	зерновые культуры		
дарак	дерево		
долоно	боярышник		
дондузырт	кобрезия		
дүңгөлүү тоо сулусу	овсец дернистый		
-Ж-			
жалбыз	мята		
жаздык өсүмдүктөр	яровые культуры		
жаздык сымал өсүмдүктөр,			
жер жаздык	подушечники		
казы жалбырактуулар	широколиственные		
жалбырагын түшүрүүчү			
өсүмдүктөр	листопадные растения		
жантак	верблюжая колючка		
жангак	орех		
жарыкчыл өсүмдүктөр	светолюбивые растения		
жебелге	ломоноос		
жекен	рогоз		
жемиш	ягода		

1	2	3	4
кобитомук козо, гозо, пахта козукарын козукулак койжалбырак койтекей кокотикен кокуйткен конуроогүл конуроодой кызыл гүл конуроодой сасык гүл	перовския хлопчатник гриб щавель бузульник козалец бодяк кузиния колокольчик прострел колоколчатый кондонопсис вонючий, колокольчик вонючий каперсы дыня дикий лук, лук пурпурный ковыль лихта лизифора осина душица шалфей многолетние растения эремурус песчанка ежовник поташник плющ костяника солодка, лакричник бородач абрикос свекла ковыль костер бозостый горец квош сурепка волоснец	-П- пахта, гозо, козо пияз пиязтүп	хлопчатник лук луковица
конурбаш коон көбүргөн көдө, аккылкан көк карагай көкөмерен көктөрек көкчайчөп көкшөмгүр көп жылдык өсүмдүктөр кулунчак, чырыш кумдакчы күрмөк күүдүрөк кыжымгүл кызыл бүлдүркөн кызылыя кызылот кызылөрүк кызылча кылкан кылкансыз түбүш кымылдык кыркмуун кычы, ыңдоо кыяк		-Р- райкан	базилик
-М- маамры мамыкчөп мандалак маралкулак машак машбуурчак мендубана инсте, жыгач мисте моюл мою моме-жениш өсүмдүктөрү мышык тамыр мээрчөп	эдельвейс мох тюльпан чемерица колос фасоль, бобы белена фисташка черемуха лод плодовые растения валернана, маун женьшень	-С- сабак сарыкчы сарымсак сарымыя сарычай чөп сейдене согон сулу сулуу гүл сүттикен	стебель сурепка чеснок термопсис зверобой чернушка лук голубой овёс красивоцветник латук
-О- оролмо өсүмдүктөр осмо отоо чөп	выющиеся растения вайда сорняк	-Т- табылгы тал талаа өсүмдүктөрү тармалчөп тарабаш тармалган сасык койтекей жылкытекпей төрөк гүл терек терскен тогузтөбөл токой тоо пиязы тоо судусу топчубаш тоют өсүмдүктөрү төөбуурак төөкуйрук, алтыгана төөтаман төшөлмө өсүмдүктөр түбүш - кылкансыз түбүш - арпакан түбүш түктүү буудайык түлкүйрук түлкүмашак түр түрп тыйынчанак	спирея ива степное растительность василистник житняк василистник вонючий козалец козоборджик календула тополь терескен манжетка лес лук однобратственный овсец дернистый пижма, мальва кормовые культуры фасоль караган аканталимон стелющиеся растения костёр - костёр бозостый - костёр кровельный пырей волосоносный лисохвост выдрагал редка копеечник
-Ө- өтөй эне - өз эне өркүн өсүмдүк өсүмдүк жамаатташтыгы, өсүмдүк жалпылыгы	мать и мачеха побег растение растительное сообщество, фитоценоз	-У- уйбеде, кызылбеде уйгак урук уруктануу уруу убалтыркан уукоргошун	клевер лопух семя оплодотворения род вех, цинкута аконит, горец

1	2	3	4
-Ч-			
чайыргүл чайырчөп, шашыр чалкан чамгыр чанақтауулар чаңдашуу чатраш чатыргүл чатыргүлдүүлөр чегегүл чекенде чекилдек четин чингит чие чирче, итконок чонойно чүкүрү чынар чынгыз чыроок чырыш, кулунчак чычырканак	смолёвка ферула высокогорная крупива репа бобовые опыление цикорий зонтик зонтичные гвоздика эфедра касатик, ирис рябина семя хлопчатника вишня щетинник серпуха кислица платан калина вынонок эремурус облепиха	шакарчөп шалбаа шалгам шалы, күрүч шашыр, чайырчөп шилбит шимүүр, тоо шимүүрү шумдарак шыбак шыраалжын	марь луг редис рис ферула высокогорные укроп жимолость зопник горный ясень попьнь попьнь эстрагон
		-Ы-	
		ыргай ыраң ышкын	кизильник осока ревень
		-Э-	
		эбелек эгилме өсүмдүктөр элик балтыркан эмен эндик энелик энелик гүл энилчек эрин гүлдүүлөр эрмен	рогач культурные растения снять дуб вайда пестик жеяский цветок лишайник губоцветные попьнь горькая
-Ш-			
шабдалы шакардуулар	персик маревые		

Ө. Бараталиев, А. Кендирбаева

ЖАНЫБАРЛАРЫ

Кырг-ндын жаныбарлар дүйнөсү өтө ар түрдүүлүгү м-н айырмаланат. Георг. чөйрөнүн татаалдыгы ж-а зоогеографиялык региондордун кошулган жерлеринде жайгашкан абалы Кырг-ндын фаунасынын калыптанышында негизги фактор болгон. Респ-нын фаунасына омурткалуулардын 500дөн ашуун түрү кирет. Анын ичинде балыктын 75, жерде-сууда жашоочулардын 4, сойлоп жүрүүчүлөрдүн 28, канаттуулардын 368, сүт эмүүчүлөрдүн 86 түрү бар. Омурткасыз жаныбарлардын фаунасы азырынча жетиштүү деңгээлде изилдене элек; акыркы маалыматтар б-ча респ-да курт-кумурска м-н кенелердин гана 4 миңдей түрү кезигет.

К у р т - к у м у р с к а л а р Кырг-ндын энтомофаунасына ийнеликтердин 60тан ашык, канталанын 100, кыпчуурлардын 6, дырылдак конуздардын 250, өсүмдүк биттеринин 140, трипстердин 120, кумурскалардын 86дан ашык, эбелек муруттуулардын 163, кычы конуздардын 27, сасык конуздардын 178, чыртылдак конуздардын 75, булгаары жегичтердин 15, жалбырак жегичтердин 350, дан жегичтердин 40, шиш тумшуктардын 73, майда конуздардын 31, чаңча жегичтердин 20, тааргычтардын 160, аары сымалдардын 33, чырылдак чымындардын 200дөн ашык, шайтан көпөлөктөрдүн 27, коксине-лиддердин 40, кополиддердин 140, төрт буттуу кенелердин 56 түрү бар. Муунак буттууларды өзүнчө бөлүп көрсөтүүгө туура келет, анткени алардын көпчүлүгү кан соргучтар, о. эле оору (малга ылан) жугузат. Аларга кенелердин 28, аргастардын 7, гамаз сымал кенелердин 180, котур таратуучулардын 3, тромбикулиддердин 19, биттердин 12, кыпчуурлардын 155, тыбытчалардын 115, бүргөлөрдүн 110, чиркейлердин 28, желимчелердин 12, кара чиркейлердин 21, эшек курттардын 25, чымындардын 56, көгөндөрдүн 28, сайгактардын 11, канталалардын 1, кан соргуч чымындардын 5 түрү кирет.

Айыл чарба өсүмдүктөрү, бак-дарак ж-а токой зыянкечтеринин биологиясы м-н экологиясын изилдөөнүн натыйжасында респ-нын энтомологдору хим. дары-дармектерди колдонууну кыскартып агротехникалык ж-а биол. иш-чараларды жогору баалоо м-н аларга каршы күрөшүүнүн интеграцияланган системасын иштеп чыгууда.

Б а л ы к т а р. Байырлаштырылгандарын кошкондо Кыргызстанда балыктын 75дей түрү бар. Алардын ичинен каңылтыр сымалдуулар көп. Чабак, көкчаар, жылыт ж-а сазан промыселдик балыктар. Бирок акыркы жылдары мындай балыктар аз кармалууда. Балыкты көп кармоо ж-а зыяндуу балыктардын (пескарь, голян, голец) санын азайтуу максатында Ысык-Көлгө севан жилингири, таман балык, кубулма балык, көк серке, каңылтыр, судак ж.б. коё беришкен. Алардын ичинен севан жилингири м-н судак жакшы ыңгайлашып, промыселдик мааниге ээ болгон, бирок алардын көбөйүшү м-н көлдүн өзүнүн абориген балыктарынын саны кескин азайган. Промыселдик баалуу балыктардын санын көбөйтүү максатында (жилингир, көкчаар) Тоң (1964) ж-а Каракол (1969) балык көбөйтүү заводдору курулган. Балыктын кармала турган баалуу түрлөрү Ысык-Көлгө гана эмес, Соңкөлгө, Ортокой, Токтогул, Киров суу сактагычтарына да коё берилген. Тоюту көп. Соңкөлгө коё берилген балыктардын ичинен момун балык жакшы байырлашкан. Өзгөчө алгачкы жылдары балыктын бул түрү көп уруктап, тез өскөн, чоң да болгон, биомассасы 3 кгга жетип, семиз болгон. Бирок гидробионттордун динамикасын эске албай туруп, көлдө балыкты өстүрүү, алардын өтө көбөйүшү сууда жашоочу майда омурткасыздардын санынын динамикасын начарлатып жиберген. Натыйжада балыктын саны азайып, арыктап, салмагы кескин төмөндөгөн. Тоютунун жетишсиздигинен жырткыч эмес момун балык канибалистке айланган, б. а. өз уруктары өздөрү жей баштаган. Балык өстүрүүчүлүк респ-нын түндүгүндө Чүй, Талас өрөөндөрүндө өнүккөн. Майда көлмөлөрдө, өзөндөрдө, агын сууларда сазан, кызыл канат түрпү, чортон, жылтыр, жаян, муруттуу балык, көкчаар ж.б. балыктар бар. Алар м-н кошо азык болуучу майда балыктар да жашайт.

Кырг-нда жерг. балыктар м-н башка жактан алынып келинип байырлаштырылган балыктардан тышкары кокусунан пайда болгон балыктар да бар. Мис., амур чабагы, элеотрис. Амур чабагынын мекени – Казакстан, элеотристики – Ыраакы Чыгыш.

Ж е р д е с у у д а ж а ш о о ч у л а р (а м ф и б и я л а р). Кырг-ндын аймагында

жерде-сууда жашоочулардын 4 түрү кезигет: жөнөкөй курбака, данатин курбакасы, борб. азия ж-а көл бакалары. Жөнөкөй курбака түздүктөрдө жашайт (Чүй өрөөнүндө). 22 хромосомдуу данатин курбакасы болсо тоолуу жерлерди (Ысык-Көл өрөөнү, Ички Теңир-Тоо) мекендейт. Анын хромосомасы 2 эсеге көп. 3500 м бийиктикке чейинки сырттарда кездешет. Борб. Азия ж-а көл бакалары аз санда болсо да респ-нын түн. ж-а түш. аймактарында таралган. Борб. Азия бакасы деңиз деңг. 3500 м бийиктиктеги аймактарда да кезигет. Амфибиялар Теңир-Тоонун шартында ар кандай бийиктиктерде жашайт, улам бийиктеген сайын биомассасы мыйзам ченемдүү азая баштайт. Бул алардын генетикасына байланыштуу. Алардын бийик жерлерге топтолушу булак сууларга байланыштуу. Алар кыштаган булактар толук тоңбойт. Ошондуктан тоолуу жерлерде курбакалар чоң колонияларга топтолушуп, булактарда кышташат. Түздүктөрдө жашаган кадимки курбакалар урук таштарында гана сууга киришет, башка учурда кургакта жашап, кемирүүчүлөрдүн ийиндеринде, үйлөрдүн жертелөлөрүндө, жер астында кышташат.

Жерде-сууда жашоочулардын практикалык чоң мааниси бар. Алар мөмө-жемиш м-н дан эгиндеринин көптөгөн зыянкечтерин, о. эле адамга оору (малга ылан) таратуучуларды (чиркей, желимче, көгөн д.у.с.) жок кылышат. Бакалар ж-а алардын көнөк баштары балыктарга, суу ж-а саз канаттууларына азык болот, о. эле медицинада тажрыйба жасоодо колдонулат.

С о й л о о ч у л а р д ы н Р е с п т и я л а р. Респ-нын аймагында 28 түрү жашайт. Алар ар кандай биоценоздордо кездешет. Талаа кара чаар жыланы чөлдүү ж-а жарым чөлдүү биоценоздордо, талаа калкан тумшугу ар кандай биоценоздордо, о. эле деңиз деңг. 3000–3200 м бийиктикте да жашайт. Жумуру баш жылан 500 мге чейинки аймактарда гана кездешет. Анча бийик эмес, бирок ысык чөл м-н жарым чөлдөрдө жашаган сойлоочулар: талаа ташбакасы, талаа агамасы, такыр жумуру башы, чыгыш оролмо жыланы, кызыл ж-а чаар сойлоктор, боз эчкемээр. Калкан тумшук палластар, суу жылан, чаар сойлок, күлүк кескек, ок жылан, талаа карачаар жыланы, сур геккон, сары боор алакескек, алай жайдак көзү түздүктөрдөн (500 м) баштап бийик тоолуу сырттарга (3500 м) чейин кездешет. Сойлоочулардын өтө бийикте (1000–3200 м) жашай турган түрлөрүнө николевский кесеги, гималай агамасы, күлүк кескелдирик, чаар сойлок ж.б. кирет. Сойлоочулардын ууу медицина о. ж-нда пайдаланылат. Кийинки 15–20 ж. ичинде алардын саны кескин азайып кетти. Ошондуктан алардын бардык түрү Кызыл китепке катталган.

К а н а т т у л а р д ы н Кырг-нда 368 түрү бар. Бул КМШ өлкөлөрүндөгү канаттуулардын бардык түрлөрүнүн дээрлик жарымын түзөт. Алар (айрыкча таранчы сымалдардын 144 түрү) а. ч. зыянкечтерин ж-а оору таратуучу көптөгөн кемирүүчүлөрдү жок кылышат. Үкү, күйкө ж. б. жырткыч канаттуулар а. ч. өсүмдүктөрүнө зыян келтирип, адамга оору (малга ылан) жуктуруучуларды жок кылышат. Жорулар м-н кузгундар болсо тарп жеп, санитардык милдетти аткарат. Кырг-нда өтө сейрек учуроочу канаттуулардын бири – каракур. Ал Ысык-Көл, Кемин өрөөндөрүндөгү карагайлуу токойлордо гана жашайт. Респ-нын башка аймагына таралбагандыгынын себеби аныкта-ла элек. Тоодак, безбелдек, булдурук, карабоор, токой чили жарым чөл ж-а чөл аймактарын мекендейт. Булардын саны барган сайын азаюуда. Ысык-Көл, Соңкөл, Чатыр-Көлдө жылдын бардык мезгилинде өрдөк, кайырма-соно, чүрөк, кыл куйрук боз каз ж. б. жашайт. Алар промыселдик мааниге ээ. Ысык-Көлдө уникалдуу куштар – мала ж-а тармал бир казандар, тармал кышылдак куу, куркулдак куу, боз каз өңдүү сейрек учуроочу канаттуулар кыштайт.

Алгыр куштардан бүркүт, карчыга, шумкар, ителги, кыргый ж.б. бар. Кыргыздар эзелтен аларды таптап, коё айбанаттар м-н канаттууларга (түлкү, коёң, кыргоол, өрдөк, кекилик ж.б.) салып келишкен. Бирок азыр бүркүт, шумкар ж.б. алгыр куштардын саны бир кыйла азайып кетти. Алардын санын сактап калуу ж-а көбөйтүү максатында 1979-ж. Ысык-Көлдө алгыр куштардын питомниги (Орто Азияда биринчи) уюшулган. Промыселдик маанидеги канаттуулар – улар, бөдөнө, кекилик, чил, өрдөк. Канаттуулардан айрыкча улар, тоодак, безбелдек азайып кетти. Тоодак м-н безбелдек таптакыр жоголуу чегине жетип калды.

Сүт эмүүчүлөрдүн 86 түрү жашайт, а.и. курт-кумурска жечүлөрдүн 5, кош канаттуулардын 11, коён сымалдуулардын 4, кемирүүчүлөрдүн 33, жырткыч сүт эмүүчүлөрдүн 22, ача-туяктуулардын 6 түрү бар. Кыргыз-нда сейрек учуроочу жаныбарларга марал, аркар, сүлөөсүн, илбирс ж-а күрөң аюу кирет. Алар Теңир-Тоонун карагайлуу токойлорун ж-а бийик тоолуу Арпа, Ак-Сай, Суусамыр өрөөндөрүн мекендейт. Бул жаныбарлар ыксыз аңчылык кылуунун негизинде көп аймактарда жоголуп кеткен, ошондуктан алар Кызыл китепке катталган.

Кырг-ндын үңкүрлөрүндө жашоочу жарганаттар көбүнчө респ-нын мөмө-жемишке бай түш. аймактарында жашайт. Мындан бир нече жыл мурун эле жарганаттын көп түрү болгон, азыр анын айрым түрлөрү таптакыр жок болуп кеткен. Кан соргучтар м-н азыктанышып, алардын санын жөнгө салып турат. Кыргыз-ндын табигый байлыктарынын бири-кызыл, боз ж-а мензбир суурлары. Респ-нын түндүгүндө көбүнчө боз, түштүгүндө кызыл суур таралган. Чаткал кырка тоосунан кездешкен мензбир сууру Теңир-Тоонун реликти болуп эсептелет. Карышкыр, түлкү, кашкулак, арыс – кеңири таралган жырткыч айбанаттар. Алар респ-нын бардык өрөөндөрү м-н тоолорунда кездешет. Качандыр бир убакта балык жашаган суулардын баарында кездешкен кундуз азыркы күндө дээрлик жоголуп кеткен. Аң терисин даярдоодо негизги орунду суур, түлкү, сары чычкан, ондатра (жылан куйрук), суусар ээлейт. Териси баалуу илбирс м-н сүлөөсүн да жолугат. Булардын баары Кызыл китепке катталган. Аң уулоочу айбанаттардын ичинен тоо эчки, доңуз, элик сан жагынан бир кыйла көп. Жаңы жерлерди өздөштүрүү суур м-н сары чычкандын таралуу аймагын тарытып жиберди, ошол эле себептен аң уулоочу жырткыч айбанаттар (төлкө, күзөн ж. б.) үчүн азык болгон кемирүүчүлөрдүн саны да азайды; көлмөлөрдүн жээктериндеги чөп чабуу, мал жаюу ондатранын тоют базасын кескин түрдө начарлатты.

Республикада аң терилерин даярдоо 6-ча айбанаттарды байырлаштыруу иштери жүргүзүлүүдө. Башка аймактардан айбанаттардын 10 түрү (ак коён, ондатра, тыйын чычкан, жанат сымал ит, америка суукүсөнү, зубр ж.б.) алынып келинген. Алардын ичинен ондатра жакшы байырлашкан. Тыйын чычкан м-н суу күсөндүн да жакшы байырланышы күтүлүүдө. Териси баалуу айбанаттарды капаста багуу өтө пайдалуу. Суу күсөн, ак, көгүлтүр ж-а кара түлкүлөрдү капаста багуудан алынган киреше аң терилерин даярдоодон алынган кирешеден алда канча жогору.

Өрөөндөрдү өздөштүрүү, айыл-кыштак, шаарлардын көбөйүшү, өнөр жайдын кеңири кулач жайышы көп айбанаттардын азайып кетишине алып келди. Ушунун натыйжасында айрым айбанаттардын түрлөрүнүн популяциялары микропопуляцияларга бөлүнүшүп, кээ бир жерлерде жок болуп кетишүүдө. Ошол эле убакта айрым түрлөр мол азыктын эсебинен ыгы жок көбөйүп келүүдө. Жерди өздөштүрүү м-н малдын санын арбытуунун уруксатсыз аңчылык кылуунун натыйжасында жаныбарларды аёосуз жок кылуу кошумчаланган. Мис., жейрен (кыргыз жейрени, каракуйрук) мурда респ-нын көп аймактарында жашачу. Кийин алар Ысык-Көлдүн батышында, Чүй, Кочкор өрөөндөрүндө гана калган. Бирок, азыр алардын калган бир азы Казакстандын аймагына ооп кетти.

А. Токтосунов

ЛАНДШАФТТАРЫ

Кырг-ндын аймагынын ландшафттары жеринин бетинин түзүлүшүнүн татаалдыгына, климаттык өзгөчөлүктөргө байланыштуу ар түрдүүлүгү м-н айырмаланат. Ландшафт – геол. түзүлүшү, рельефинин түрү, климаттык шарты бирдей болгон жаратылыш комплекси, б.а. жаратылышынын негизги өзгөчөлүктөрү бирдей аймак. Тоолуу аймактарда ландшафттардын таралышындагы негизги мыйзам ченемдүүлүк – бийиктик алкактуулук. Ландшафттардын калыптануусуна ж-а өнүгүүсүнө бардык жаратылыш компоненттери катыша да, Кырг-ндын ландшафттарынын айырмачылыктарынын эң негизги себеби татаал түзүлүштөгү тоолуу рельеф ж-а анын ар кандай климаттык өзгөчөлүктөрдү пайда кылышы болот. Кырг-ндын аймагында ар түрдүү бийиктиктеги (жапыз, орто бийик, бийик) тоолор кездешет, алардын капталдары күн нуруна ж-а басымдуулук кылган аба агымдарына карата ар башка багытта (экспозицияда) болот. Тоо аралык ойдуң өрөөндөр да деңиз деңг. 500дөн 4000 мге чейинки бийиктикте жатат. Айрым тоо кыркаларынын этек бөлүктөрүндө адырлар тилкеси өзгөчөлөнүп жатат. Кырка тоолор, өрөөндөр ж-а адырлар геол. түзүлүштөрү б-ча да айырмаланат. Тоолор негизинен байыркы чулу тектерден түзүлсө, өрөөндөр борпоң шиленди чөкмөлөрдүн калың катмары м-н капталган, адырлар неогендин начар камдашкан, оңой үбөлөнүп-эшилүүчү тектеринен турат. Анын үстүнө, Кырг-ндын өсүмдүктөрү үч тараптан кошулган өсүмдүк түрлөрүнүн айкалышынан түзүлгөн. Түш.-батыш Кырг-нда алдынкы азиялык түрлөр кенири таралса, Түн. Кырг-нда европалык-сибирдик, Борб. ж-а Ички Тенир-Тоодо борб. азиялык түрлөр басымдуулук кылат.

Кырг-ндын ландшафттарын рельефтик, климаттык өзгөчөлүктөрү б-ча ар түрдүү топторго бириктирүүгө болот. Бир жагынан рельефтин айырмачылыктары б-ча тоо арасындагы өрөөндүү түздүктөрдүн ж-а тоо капталдарынын (адырларды кошо) ландшафттары деп эки чоң топко бириктирилип, андан кийин аларды жапыз, орто бийик ж-а бийик тоолуу деп бөлөт. Ошол эле ландшафттар экинчи жагынан климаттык айырмачылыктары б-ча чөл, талаа, шалбаа, токой, нивалдык (жылаңач суук чөл) сыяктуу башка топторго да бириктирилет. Мис., кеңири таралган талаа ландшафттарынын бир бөлүгүн рельефи б-ча чөл, шалбаа, токой, нивалдык комплекстер м-н бирге тоо капталдарынын ландшафттары деп чоң топко бириктирилсе, ошол эле убакта алар түздүктөрдөгү, адырлардагы түрдүү бийиктиктеги талаалар м-н кургакчыл климаты б-ча талаа ландшафттар тобуна бириктирилет. Ландшафттардын бийиктик б-ча таралышындагы өзгөчөлүктөрдү эске алып, жапыз, орто бийик, бийик тоолуу сыяктуу топторго да бириктирилет, анткени климаттын, рельефтин негизги өзгөчөлүктөрү (жылуулук м-н нымдуулук, экзогендик процесстердин мүнөзү ж-а ургаалдуулугу) бийиктик абалга жараша болот. Кырг-ндын ландшафттарынын ар түрдүүлүгүнүн түпкү себеби – тектон. кыймылдардын мүнөзү ж-а ургаалдуулугу эске алынып, төмөндө ландшафттар ярустук жайгашуусу (жапыз, орто бийик, бийик) б-ча каралмакчы.

1. Жапыз тоолуу-өрөөндүү яруска кирген (деңиз деңг. 500–1500 м бийиктиктерде) ири өрөөндөрдөгү түздүктөрдө (Фергана, Чүй, Талас, Кетмен-Төбө) ж-а аларга чектеш жаткан тоо этектеринде, адырларда чөл, жарым чөл ж-а талаа ландшафттары таралган. Өрөөндөрдө тектон.-аккумуляциялык, тоо этектериндеги бөксөлөрдө тектон.-эрозиялык-аккумуляциялык рельефтин комплекстери мүнөздүү; аларда борпоң шилендилерден түзүлгөн жантайыңкы же тектирлүү өрөөн тибиндеги түздүктөр, өрөөндөрдөн салыштырмалуу азыраак (300–400 мге чейин) көтөрүлгөн адырлар, калдык тоолор кездешет. Түздүктүү өрөөндөр, алардын чет-жакаларындагы бөксөлөр тилкеси палеоген-неоген мезгилдеринде тектон. төмөн чөгүү ж-а чөкмөлөрдүн калың катмарлары калыптанган зона болгон. Ортоңку ж-а жогорку төртүнчүлүк мезгилинде гана бөксөлөр көтөрүлүүгө ж-а тилмеленүүгө дуушар болушкан. Калдык тоолор түпкү катуу тоо тектеринен түзүлүп, аскалуу, кургак сай-колоттуу гореттор болушса, адырлар палеоген-неогендик начар камдашкан конгломерат, кумдук чополордун катмарларынын антиклиналдык бүктөлүп көтөрүлгөн түзүлүштөрү. Антиклиналдык адырлар асимметриялык түзүлүштө – кырлары жайыгыраак жон сымал, тоолорду караган канаты бир аз жантайыңкы, өрөөндөрдү караган беттери тик келип жарлуу же өтө тилмеленген чаптуу («бедленд»). Жапыз тоо-

өрөөндүү ярустун климаты аларга чектеш жаткан Туран ойдуңунун, Түш. Казакстандын таасиринде болгондуктан жалпысынан кургакчыл жайы ысык ж-а узак, кышы мелүүн суук болот. Жаан-чачын жазында арбын түшөт. Бул ярус негизинен агын суунун сарпталуу зонасында жатып, жер астындагы суулардын запасы мол болот; алар ойдуңдуу жерлерде жер бетине сарыгып чыгат. Топурак-өсүмдүктөрү, жаныбарлар дүйнөсү да чектеш жаткан чөлдүү аймактарга кыйла окшош. Топурак кыртышында бозомтук ж-а конур топурактар, өсүмдүктөрүндө шыбак м-н эфемерлер басымдуу.

Жапыз тоо-өрөөндүү яруста чөл ж-а жарым чөл ландшафттары кеңири таралган. Чөлдөр Фергана өрөөнүндө мамлекеттин чегарасын бойлой тутап тилке түрүндө Лейлек, Баткен, Охна өрөөндөрүнүн тамандарында, адырлардын жыланач чаптуу беттеринде ж-а айрым өтө жапыз калдык тоолордо обочолонгон аймактар түрүндө деңиз деңг. 700–800 м бийиктикке чейин таралган. Борпоң (аллювий-пролювий) шилендилердин үстү сары чопо сымал (лесс) кумай топурактардын катмары м-н жабылган. Климаты өтө ысык (июлдун орт. темп-расы 25–27°C), кургакчыл, жылдык жаан-чачыны 200–250 ммге чейин, көбүнчө жазында түшөт. Мындай климаттык шарттарда карбонаттуу ж-а оор кумайлуу ачык боз туран тибиндеги топуракта эфемер-шыбактуу чөлдөр калыптанган. Топурактарда кара чиринди аз, оңой эриген туздар көп болот. Өсүмдүктөрү субтропиктик мүнөздө (эфемерлер басымдуу), башка шордуу топуракка чыдамдуу шыбак, баялыш, терскен сыяктуу майда бадалчалар, бир аз кылканактуулар өсөт. Саздагыраак келген оёң жерлерде гидроморфтуу бозомтук топурактарда камыш, боз коңорчок, баялыш ж.б. өсүмдүктөр кездешет.

Жарым чөл ландшафттары деңиз деңг. 1000–1100 мге чейинки Чүй, Талас, Фергана өрөөндөрүнүн түздүктүү бөлүктөрүндө, Кетмен-Төбө, Тогуз-Торо, Ноокат өрөөндөрүндөгү обочолонгон аймактарда, жапыз адырларда, калдык тоолордо таралган. Алардын геоморфологиялык өзгөчөлүктөрү, климаты чөлдөрдүкүнө окшош, жайы гана анча ысык эмес (июлдун орт. темп-расы 22–25°C), жаан-чачын көбүрөөк (300–370 ммге чейин) жаайт. Түн. бозомтук ж-а ачык күрөң кумайлуу топурактар (кара чиринди 2–2,5%, шордуулугу чөл топурактарынан төмөнүрөөк) мүнөздүү. Шыбак-эфемерлүү өсүмдүктөрүндө эфемерлердин үлүшү бир аз азыраак, ал эми шыбактын, майда бадалчалардын (чие, алтыгана, чекенди, терскен, коёнтонук ж.б.), кылканактуулардын (бетеге, аккылкан, түбүбаш ж.б.) үлүшү көбүрөөк болот. Саздак жерлер Чүй өрөөнүнүн борб. түздүктөрүн, Чүй суусунун өрөөнүн дээрлик ээлейт. Жаныбарлар дүйнөсүндө чөлдөрдөгүдөй эле курт-кумурскалар, сойлоп жүрүүчүлөр (кескелдирик, жылан), ташбака, майда кемирүүчүлөр м-н канаттуулар басымдуу.

Азыркы мезгилде чөл ж-а жарым чөл ландшафттарынын аймагы дээрлик өздөштүрүлүп, аларда тамеки, пахта, кызылча, жашылча-жемиш, бакча өсүмдүктөрү (коон, дарбыз) өстүрүлөт, жүзүм, мөмө-жемиш бактары олтургузулуп, калктуу пунктар, ар кандай ө. ж. ишканалары, жолдор, ирригациялык каналдар м-н суу сактагычтар жайгашкан. Табигый ландшафттар таштагыраак, суу жетпеген чакан аянттарда, адырлар м-н чаптарда, аска-таштуу жапыз тоолордо гана сакталып калган.

Т а л а ландшафттары Фергана, Чүй, Талас, Кетмен-Төбө, Чаткал өрөөндөрүнүн бийигирээк (1000–1500 м) жаткан түздүктүү жерлеринде адырлардын, тоолордун төмөнкү жапыз бөлүктөрүндө таралган. Көп жерлерде алар туташ тилкелерди түзүп (Чүйдүн, Таластын жогорку бөлүгү, Ферганада), айрым учурда обочолонгон аймактарда кездешет. Геол.-геоморфологиялык, климаттын генетикалык өзгөчөлүктөрү б-ча алар чектеш жаткан жарым чөл ландшафттарына кыйла окшош, бирок абс. бийиктигине жараша тилмеленүүсү катуураак жүрүп, жайы жылуу же мелүүн ысык (июлдун орт. темп-расы 18–22°C), кышы суугурак (январдыкы – 6°...–8°C) келип, жаан-чачын көбүрөөк (350–450 мм) жаайт. Ачык ж-а каралжын конур, Ферганага, Кетмен-Төбөгө бозомтук-күрөң топурактар мүнөздүү. Алар күрдүүрөк келип, кара чиринди конур топурактарда 3–5%, тоолуу күрөң топурактарда 6–7%ке чейин жетет. Чиринди катмарынын калыңдыгы 40–50 смге чейин, шордуулугу, саздактыгы кыйла төмөн. Мех. составы жеңил ж-а орто кумайлуу, скелеттүүлүгү (майда таш кесектүүлүгү) жогору.

Талаа ландшафттарынын өсүмдүктөрү ар түрдүү. Фергана өрөөнүндө ж-а ага чектеш өрөөндөрдө буудайык, түптүү арпакан, кызылот, аюучач, шашыр, кулунчак ба-

сымдуулук кылган бийик чөптүү, бирин-серин бадал аралаш (мисте, бадам) «саванна» сымал талаалар басымдуулук кылса, Чүй, Талас өрөөндөрүндө бетеге, аккылкан, шыбак көп өскөн «дүңгөлүү» (майда түп-түп чымдуу) талаалар басымдуулук кылат. Бул ландшафттарда чөп өсүмдүктөрү жарым чөлдөргө караганда кыйла коюу, эфемерлердин үлүшү азыраак, майда бадалдар (алтыгана, чие, итмурун) көбүрөөк кездешет. Талаа ландшафттарында кылканак-шыбактуу кургак талаа ж-а кылканак-дүйүм чөптүү талаа сымал түрлөрү да кеңири таралган. Талаа ландшафттарынын айдоого ыңгайлуу түзөң же бир аз жантайыңкы жерлери өздөштүрүлүп, аларда дан эгиндери, тоют ж-а тех. өсүмдүктөр өстүрүлөт, бакчачылыкта, жүзүмчүлүктө пайдаланылат, калктуу пункттар бар. Айдоого жараксыз жерлер жазгы, күзгү ж-а кышкы жайыт, айрым аянттары табигый чабынды катары пайдаланылат.

2. Орто бийиктиктеги тоо-өрөөндүү ярустагы тоо капталдарында ж-а аларга жанаша жаткан ойдуңдуу өрөөндөрдүн тамандарында деңиз деңг. 1500–1700 м бийиктиктен 2500–2800 мге чейин чөл, жарым чөл, талаа, шалбаалуу талаа, шалбаа, шалбаалуу токой ж-а шалбаа талаалуу сейрек токой ландшафттары калыптанган. Тектон. жактан алганда орто бийиктиктеги тоолор бийик тоолорго салыштырганда көтөрүлүү процесстерине кеңирээк (неогендин аягында) дуушарланган, ошондуктан көтөрүлүү бийикти. 2500–3000 мден ашпайт. Бул ярустагы тоолуу рельефке жапыз тоолорго салыштырганда тоо капталдарынын тигирээк болушу, V сымал капчыгайлар, капчыгай аралык ж-а айрым тоо массивдердин кырларында тегизирээк жон сымал байыркы түздүктөрдүн калдыктары мүнөздүү. Байыркы мөңгүлөнүүнүн аракеттери бул ярустун эң жогорку чектеринде гана чанд кездешет. Тоолуу рельефтин негизги формалары эрозиялык тилмеленүү, үбөлөнүү ж-а денудациялык жууп-жылмалоо процесстеринин натыйжасында калыптанган. Ойдуңдуу өрөөндөрдүн тамандарында борпоң чөкмөлөрдүн калың катмары жатат. Алардын рельефи тектон. ийилип-чөгүүнүн натыйжасында борпоң тектердин топтолушунан пайда болуп, дарыя өрөөндөрүндө тектирлүү, ал эми ойдуңдардын чет-жакаларында жантайыңкы шиленди түздүктөр мүнөзүндө болот. Көпчүлүк тоолордун этектеринде палеоген-неогендин кызгылт же боз чөкмө катмарларынан түзүлгөн «беленд» чаптуу адырлардын тилкелери түздүктөрдөн да, тоо капталдарынан да айырмаланып турат. Бул ярустагы ландшафттардын климаты тоо капталдарынын басымдуу аба агымдарына караган беттеринде атмосфералык фронттуу процесстердин күчөшүнүн таасири астында, ал эми ички ойдуңдарда, шамалдан ыктоо тоо капталдарында нымдуу аба агымдарынан далдоодо калган шарттарда калыптанат. Абс. бийиктигине жараша абанын темп-расы жапыз тоолорго салыштырганда кыйла төмөн, жайы жылуу (июлдуң орт. темп-расы 14 °C – 18 °C), кышы суук (январдыкы – 8 °C...–12 °C), күнгөйлүү тоо капталдары каксоо келет. Ландшафттардын негизги айырмачылыктары жалпысынан жаан-чачындын өлчөмүнө ж-а жааган мезгилине жараша болот. Ярустун аймагынын бир аз бөлүгү агын суулардын куралуу, басымдуу бөлүгү сарпталуу облустарына кирет.

Чөл ж-а жарым чөл ландшафттарынын ири аянттары Ысык-Көл ж-а Кочкор ойдуңдарынын чектеш жаткан ж-а ортоңку бөлүктөрүндө, Орто Нарын ойдуңунун батышында, Кара-Сай м-н Ак-Шыйрак өрөөндөрүнүн тамандарында ж-а аларды курчаган тоолордун төмөнкү бөлүктөрүндө, чаптуу адырларында кездешет. Бул ландшафттардын субстраты негизинен таштак келип, шагыл-кесек таштардын, майда кесектердин (хрящ) кум-чопо м-н аралашмасынан турат. Жайы ысык, каксоо мүнөздө болуп, жаан-чачындын жылдык өлчөмү 200 ммден ашпайт (Балыкчы ш-нда 110 мм), басымдуу бөлүгү жаздын аягында ж-а жайдын I-жарымында жаайт. Июль–сентябрь айлары кургакчыл. Сейрек өсүмдүктөрдүн астында таштак (скелеттүү) ж-а жука ачык же бозомтук күңүрт топурактар өөрчүйт, анын үстүнкү катмары карбонаттуу, төмөнкү бөлүктөрү аздыр-көпүрү шорлуу, айрым учурларда гипстүү. Кара чиринди өтө аз (0,5–1,0 %) ж-а жука. Сугарылып айдалган жерлерин кайра шор басып суу эрозиясына дуушар болот. Ал эми көтөрүнкү жерлерде майда топурагын учуруп кеткен шамал эрозиясы кеңири таралган.

Чөл ж-а жарым чөл ландшафттарына көп жылдык ксерофиттик өсүмдүктөр (шыбак, баялыш, аккылкан, бетеге, чекенде, терскен, адырашман, коёнтомук ж.б.) мүнөздүү. Өсүмдүктөрү түргө жарды, эфемерлер жокко эсе. Кокту м-н сайлардын тамандарында

алтыгананын бадалдачалары (таштак жерлерде), топ-топ өскөн чий (топурактуу жерлерде) кездешет. Жер астындагы суулар жакын жаткан жерлерде, өзгөчө жапыз тектирлерде мурда чий жыш өскөн. Басымдуулук кылган өсүмдүктөрү 6-ча поташник-симпегмалуу ж-а шыбактуу-кылканактуу, майда бадалчалуу, алтыганалуу, чий-шыбак-кылканактуу формацияларга ал эми геол.-геоморфологиялык өзгөчөлүктөрү 6-ча чөл, жарым чөл, түздүктүү, чап-адырлуу, каксоо аска-таштуу түрлөргө бөлүнөт. Орто бийиктиктеги чөл м-н жарым чөлдүн түздүктүү, кумай топурактуу аянттары сугат айдоо жер, калган бөлүктөрү негизинен кышкы-жазгы жайыт.

Орто бийиктиктеги талаа ж-а шалбаалуу талаа ландшафттары Ысык-Көлдүн чыгышында, Кочкор, Ортоңку Нарын, Чаткал өрөөндөрүнүн жогорку бийигирээк түздүктөрүндө, Суусамыр, Жумгал, Ат-Башы түздүктөрүндө, Алай өрөөнүнүн төмөнкү бөлүгүндө, аларды курчаган тоолордун капталдарында, Фергана, Чаткал, Алдай, Түркстан, Кегирим, Молдотто, Күнгөй, Тескей, Талас, Кыргыз Ала-Тоолорунда бири биринен обочолонгон аймактарда кеңири таралган. Ойдуңдарда, дарыя өрөөндөрүнүн бийик тектирлеринде ж-а жантайыңкы шиленди түздүктөрдө талаа ландшафттары борпоң таштак-кумайлуу субстраттарда, бийик адырлардын (Фергана, Чүй, Кетмен-Төбө, Тогуз-Торо) жон сымал бөлүктөрүндө сары чопо сымал нык топурактын калың катмарында, ал эми чулу тектерден турган тоо капталдарынын төмөнкү бөлүктөрүндө, өзгөчө күнгөй каксоо беттерде таштак элювий м-н делювийдин жука катмарларында калыптанат. Климаты орто бийиктиктеги чөл ж-а жарым чөлдөрдөн жаан-чачындын өлчөмүнүн көбүрөөк болушу (300–500 мм) м-н гана айырмаланат. Жаан-чачындын басымдуу бөлүгү жазында ж-а жайдын 1-бөлүгүндө түшөт. Бул ландшафттар таралган аймактар негизинен агын суунун сарпталган зонасына кирет. Топурагында ачык ж-а каралжын түстөгү кыртыштар басымдуу, жаан-чачыны көбүрөөк түшкөн сырткы тоонун кыркаларынын капталдарында тоонун кара топурактары, Фергана өрөөнүн түштүктөн курчаган тоолордун капталдарында бозомтук күрөң топурак кыртышы өөрчүгөн. Топурак кыртышы тоо капталдарында жука, таштак келип, өрөөндөрдө бир аз калыңыраак, адырлардын жондорунда кыйла калын. Топурактары карбонаттуу, кара чириндиси 3–4 %тен кара топурактуу жерлерде 6–7 %ке жетет.

Талаа ландшафттары жарым чөлдөргө салыштырганда өсүмдүктөргө бай. Өсүмдүктөрдүн негизин кылканактуулар – бетеге, аккылкан, буудайык, коңурбаш түзөт. Шыбактардын үлүшү азыраак. Түркүн чөптөр – төө буурчак, топчубаш, тарақбаш, көкөмерен кыйла көп кездешет. Нымдуулугуна, басымдуулук кылган өсүмдүктөрүнө жараша ландшафттар ачык коңур топурактуу, кылканак-шыбактуу (бетегелүү-шыбактуу, аккылкан-бетегелүү шыбактуу ж.б.) кургак талаа, каралжын коңур топурактуу, кылканак түркүн чөптүү дүңгөлүү талаа (бетеге-аккылкандуу, бетеге-түркүн чөптүү ж.б.), кылканактуу бийик чөптүү талаа (буудайык, кызылот-түркүн чөптүү) ж-а кара топурактуу түркүн чөп-кылканактуу шалбаалуу талаа болуп бөлүнөт. Шалбаалуу талааларда талаа өсүмдүктөрүнөн тышкары шалбаага мүнөздүү өсүмдүктөр (жылгам, сүйсөн, карындыз ж.б.) көп кездешет. Өсүмдүк каптоосу кургак талааларда 50–55 %ти түзсө, шалбаа өсүмдүктөрү аралашкан талааларда 70–80%ке чейин жетет. Кокту-колоттуу, жар-кемерлүү жерлерде майда бадалчалуу –алтыгана, итмурун, табылгы, бөрүкарагат кездешет. Мал көп жайылып тепселген жерлерде шыралжын жыш таралган.

Түздүктүү талаалар, айдөшүрөөк келген жондордогу шалбаалуу талаалар дыйканчылыкта өздөштүрүлүп, аларда дан эгиндери, картошка, жемиш бактары, тоют өсүмдүктөрү өстүрүлөт. Адырлар, тоо капталдарындагы талаа ландшафттары табигый чабынды, жазгы-күзгү жайыт катары пайдаланылат. Бул ландшафттар малды ыксыз жаюудан катуу жабыр тарткан: кылканактуулардын ж. б. от чөптөрүнүн үлүшү азайып, шыралжын, тикендүү майда бадалчалар, уйгак көбөйүүдө, айылга жакын жерлер такыр каксоо аянттарга айланууда.

Орто бийик тоолуу шалбаа ж-а шалбаалуу токой ландшафттары тоо капталдарында, айрым жерлерде (Фергана тоо тизмегинин түш.-батыш капталындагы) бийик адырларда гана таралган. Бул ландшафттары Кыргыз, Күнгөй Ала-Тоолорунун түн. капталдарында, Тескей Ала-Тоонун түн. капталынын ортоңку ж-а чыгыш бөлүктөрүндө, Талас Ала-Тоосунун түн. капталынын ортоңку, Күнгөй Ала-

Тоонун түш. капталынын чыгыш бөлүгүндө, Фергана тоо тизмегинин түш.-батыш капталында, Чаткал кырка тоосунун түш.-чыгыш капталында салыштырмалуу туташ тилкени түзүп, ал эми Түркстан, Алай, Академик Адышев, Суусамыр, Көгирим, Кабак-Тоо, Молдо-Тоо, Нарын-Тоо, Ат-Башы тоолорунун капталдарынын нымдуурак бөлүктөрүндө, Узунакмат, Кичи Кемин өрөөндөрүндө аралча массивдер түрүндө таралган. Геол. түзүлүшү, рельефи талаа ландшафттарыныкындай, бирок гипсометриялык абалы бийгирээк болгондуктан (2000–2800 м) тоо капталдарынын жогорку бөлүктөрүндө байыркы мөңгүлөрдүн аракеттеринен пайда болгон – мореналык жалчалар, тепши сымал өрөөндөр көп кездешет. Рельефи тик капталдуу, терең капчыгайлуу келет, байыркы түздүктөрдүн калдыктары аз кездешет. Бул ландшафттар таралган тилке орографиялык жаан-чачындын эң көп түшкөн бөлүгү болгондуктан, жаан-чачындын орт. өлчөмү 600–700 мм, айрым жерлерде (Фергана, Чаткал тоолорунда) 1000 ммден ашык. Бирок, тик капталдар басымдуу болгондуктан нымдын кыртышка сиңүүсү кыйла төмөн. Жайы салкын болгондуктан буулануу анча эмес, анын үстүнө кыш мезгилинде салыштырмалуу калың кар катмары туруктуу жатат. Тоо токой ж-а шалбаа ландшафттарынын аймагы суу агымынын пайда болуу зонасына кирет.

Тоо токойлуу шалбаа ландшафттары шренка карагайынан ж-а семёнов көккарагайынан туруп, токойлор негизинен түн., түн.-батыш, түн.-чыгыш экспозициялардагы беттерде, капчыгайлардын тамандарында тараган. Айрыкча жыш өскөн ж-а жакшы сакталган карагай токойлор Ысык-Көл ойдуңундагы Ак-Суу, Каракол, Түп, Жыргалаң, Түргөн-Ак-Суу, Жети-Өгүз, Чоң Ак-Суу капчыгайларында, Күнгөй Ала-Тоонун түн. капталдарында гана кездешет. Көккарагайлуу токойлор Талас Ала-Тоосундагы Беш-Таш, Калбаа капчыгайларында гана сакталган. Токойлордун көбүндө карагайлар бири биринен алыс өсүп, арасында четин, тал, кайың, долоно, шилби, итмурун, ыргай, табылгы ж-а шалбаа чөптөрү өсөт. Чөп өсүмдүктөрү салыштырмалуу бийик өсүп, түркүн өсүмдүктөрдөн (казтаман, балтыркан, аконит-уу коргошун ж.б.), кылканактуулардан (аксокто, жылгам ж.б.), чанактуулардан (уйбеде ж.б.) турат. Карагай токойлор текши тилкени түзбөй, колоколүү беттерде гана топ-топ болуп өсөт. Токойлор жок ачык жерлерде бадалдуу шалбаалар, ал эми күнөстүүрөөк келген беттерде сейрек арча өскөн бадалдуу шалбаалуу талаалар таралган. Карагайлуу токойлордун алдында тоо токоюнун каралжын ж-а таштуу жука топурагы, ал эми шалбаалуу жерлерде карбонаттары жуулган кара топурак кыртышы калыптанган. Кара чириндинин өлчөмү 9–10 %, катмарынын калыңдыгы 40–60 смге чейин болот. Тик капталдарда топурак катмары жука, таштак келет.

Фергана, Ат-Ойнок, Чаткал тоолорунун Фергана өрөөнүн караган капталдарында, негизинен деңиз деңг. 1400–2200 м бийиктикте байыркы мезгилдерден бери сакталып калган (реликт) жаңгак мөмө-жемиштүү токойлор таралган. Бул токойлор ээлеген аймактын климаты субтропиктик мүнөздө, жайы ысык, кургакчыл, кышы мелүүн суук ж-а нымдуу. Кар арбын түшкөндүктөн кышы жумшак болот. Анын үстүнө түндүктөн, чыгыштан далдалап турган бийик тоо кыркалары бул токойлорго арктиканын, сибирдин аяздуу суук абасын өткөрбөйт. Жаңгак-жемиш токойлору дагы текши тилкени түзбөй, обочолонгон массивдер б-ча тарайт. Жаңгак – мөмө-жемиш токоюнун ири массивдери Кара-Үңкүр, Кара-Алма, Арстанбап сууларынын өрөөндөрүндө, Сары-Челек аймагында кездешет. Токойлор жаңгак, кыргыз алмасы, алмурут, кайналы, алча, акчечек дарактарынан, аларга аралаш өскөн катын жаңгак, шилби, итмурун, асамуса, карагат сыяктуу бадалдардан турат. Алардын арасында бийик чөптүү (таран, карындыз, балтыркан, аюучач, жылгам, казтаман, сасык куурай ж. б.) шалбаа өсүмдүктөрү өсөт. Мындай токойлордун алдында кара-күрөң тоо токой топурагы өөрчүгөн. Алар карбонаттуулугу, кара чиринди катмарынын калыңдыгы (60–100 см), чириндинин көбүрөөк болушу м-н карагай токойлорунун топурактарынан айырмаланат.

Арча токойлуу шалбаалуу ж-а шалбаалуу талаа ландшафттары салыштырмалуу кургакыраак, нымдуулугу карагай токою үчүн жетишсизирээк климаттык шартта калыптанат. Шалбаалуу талаа, шалбаанын жалпы фонунда бадалдуу сейрек арча токою Кыргыздын тоолорунун түн. капталдарынын көп жеринде кездешет, бирок салыштырмалуу жыш өскөн туташ аралдарды Алай, Түркстан кырка тоолорунун түн. капталдарын-

да пайда кылат. Арча токойлору жапалак арча (өрүк арча), карагай арча, кызыл арча деген түрлөрдөн, анча бийик эмес дарактардан турат. Алар м-н кошо четин, тал, шилби, итмурун, ыргай, бөрү карагат ж. б. бадалдар аралаш шалбаалар, кургакчыл же таштак тик беттерде бетеге, кыйгак, шыралжын, шалбаа өсүмдүктөрүнө аралаш өскөн шалбаалуу талаалар таралган. Нымдуурак капталдарда (түн., түн.-батыш), капчыгайлардын төмөнкү бөлүктөрүндө арча токойлору жышыраак, кыр бөлүктөрүнө жакын сейрегрээк өсөт. Бул токойлордун алдында каралжын күнүрт тоо токой топурагы калыптанган, ал кыртышынын жукалыгы, таштактыгы, карбонаттарынын толук жуулбагандыгы м-н айырмалнат.

Токой-шалбаалуу ландшафттар тоо капталдарына нымды жакшы синирип топтойт ж-а эрозиялык процесстерди басаңдатат. Бул ландшафттар тоо капталдарына ажайып көрк берип, рекреациялык мааниге да ээ. Ошол себептүү бул ландшафттардын кыйла бөлүгүнө улуттук парк, корук статустары берилип, коргоого алынган. Токой чарбачылыгындагы массивдерди аяр мамиледе пайдалануу талап кылынат.

Бийик тоолуу ярустагы ландшафттарга деңиз деңг. 2500–2800 м бийиктиктен жогору жайгашкан кырка тоолордун бийик кыр бөлүктөрүндөгү, ага жанаша капталдардагы ж-а өтө бийикте орун алган айрым тоо аралык өрөөндөр м-н ойдуңдардагы (Ак-Сай, Арпа, Соңкөл ж. б.) субальп, альп, суук чөл (субнивалдык) ж-а нивалдык-мөңгүлүк тилкелердеги ландшафттар кирет. Бул ярустагы ландшафттардын фундаменттери палеозойдун катуу тектеринен түзүлүп, соңку тектон. кыймылдын узак ж-а ургалдуу жүрүшүнүн натыйжасында өтө бийик көтөрүлүү ж-а терең тилмеленүү шартында калыптанган. Тилмеленүү процессинде агын суу эмес, байыркы ж-а азыркы мөңгүлөрдүн аракети, тоо тектердин бузулушунда сууктан талкалануу басымдуулук кылган. Бийик тоолуу ярустун климатына жанаша жаткан ойдуң аймактардын таасири аз болуп, ал бийиктикте батыштан чыгышка эркин оошкон аба массаларынын таасиринде болот да, жаан-чачындардын эң көп түшкөн тилкеси бул ярустун эң төмөнкү бөлүгүндө жайгашат. Ошол себептүү ярустун жогорку тилкелеринде жаан-чачындын өлчөмү бир аз азаят. Бирок, абанын темп-расы кескин төмөндөгөндүктөн (июль айынын орт. темп-расы 10–12°Сден төмөн) буулануу начар болуп, жаан-чачын андан ашыктык кылат. Натыйжада бул ярус дээрлик суу агымы калыптанган облуска кирип, тоо дарыяларынын көпчүлүгү ушул яруста куралат. Рельефинде тепши сымал, таманында морена дөбөчөлөрү бар төрлөр ээлеген терең капчыгайлар, тик капталдуу аска-корумдуу беттер басымдуулук кылып, байыркы денудациялык түздүктөрдүн калдыктары салыштырмалуу аз кездешет. Алардын азыр-көптүр ири аянттары Борб. Теңир-Тоодо, Ак-Сай, Арпа, Соңкөл сыяктуу бийик жайгашкан өрөөндөрдө гана кездешет. Анткени агын суу эрозиясынын таасири ал аймактарга анча тие элек. Кышы катуу суук, жайы өтө салкын болгондуктан бул ярустун көп бөлүгүндө көп жылдык тоң пайда болуп, анын таасири ландшафттардын өзгөчөлүктөрүнөн даана байкалат. Бийик тоолуу яруста солифлюкциалык жылмышуулар, тоңгон жерлердин көөп дөбөчө болушу, тоң жерлердин эрип чункурчага айланышы, сууктан талкалануудан пайда болгон корум таштар, шагыл-кесектердин басымдуулук кылып, үбөлөнүшү майда топурактары өтө аз болуп, жуулуп кетип турушу топурак кыртышынын начар калыптанышына ж-а өтө жука болушуна себеп болот. Өсүмдүк-топурактары туташ тилке болбой көп учурда аска зоолор, корум-таштар, жер көчкүлөр м-н бөлүнүп турат. Бийик тоолуу ландшафттардын калыптанышы салыштырмалуу жаш болгондуктан, алардын сырткы, ири алды адамдын чарбачылык таасирлерине туруктуулугу кыйла начар келет.

Субальп шалбаалуу талаа, талаа ж-а шалбаа ландшафттары бийик тоо кыркаларынын капталдарында бийик тоолуу ярустун төмөнкү бөлүгүндө, деңиз деңг. 2600–2700 мден 3300–3400 мге чейинки тилкеде таралган. Тоо кыркаларынын күнгөй ж-а шамалдан ыктоо чыгыш (Фергана тоо тизмегинин) беттеринде шалбаалуу талаа, айрым жерлерде талаа (Күнгөй Ала-Тоонун түш. батышында, Кыргыз Ала-Тоосунун түш.-чыгышында) ландшафттары, ал эми тоолордун тескей ж-а шамалдуу батыш капталдарында субальп шалбаа ландшафттары басымдуулук кылат. Рельефинде байыркы мөңгүлөрдүн аракеттери даана байкалган м-н алар азыркы эрозиялык-денудациялык процесстерден өзгөрө баштагандыгы да байкалат (тепши сымал капчыгайлар-

дын таманы суу эрозиясы м-н тилмелене баштаган, морналык жалдар, тепши сымал капчыгайлардын кыр бөлүктөрү жемирилген ж. б.). Субальп ландшафттарына орто бийиктиктеги ярустан бийик тоолуу яруска өтмө климат мүнөздүү. Июлдун орт. темп-расы 8–12°C, январдыкы – 14...–18°C. Жаан-чачындын жылдык орт. өлчөмү 500–600 мм, айрым ыктоо капталдарда 400 ммге чейин азайса, айдарым капталдарда (Фергана тоо тизмегинин түш.-батыш капталы) 800–900 ммге чейин жетет. Кыш айларында бул ландшафттарда кар калың түшөт.

Субальп ландшафттарынын топурак-өсүмдүк тилкесин көп жерлерде аскалар, корумдар, жарлар бөлүп турат. Топурак кыртышынын ж-а өсүмдүктөрүнүн өзгөчөлүктөрү тоо капталдарынын нымдалышына ж-а эңкейиштигине жараша болот. Тоо капталдарынын нымдуу түн., түн.-чыгыш ж-а батыш экспозицияларында орт. бийиктиги 50–60 см болгон, бирок жыш өскөн, бирин-серин бадал (жапалак арча, ыргай, жапыз өскөн четин ж.б.) аралаш шалбаа басымдуулук кылат. Өсүмдүктөрдүн курамы бай, кылканактуулар (альп жылганы, ж. б.); өлөң, дүйүм чөптөр өсөт. Шимүүрлүү, казтамандуу, тогузтөбөлдүү шалбаалар басымдуу. Шалбаа өсүмдүктөрүнүн алдында кара чириндиге бай, бирок, жука катмарлуу таштак келген субальп шалбаа топурактары өөрчүйт. Ал эми нымы азыраак түш.-чыгыш, түш.-батыш ж-а күнөстүү түш. экспозицияларда дүйүм чөптөргө аралаш альп бетегеси басымдуу өскөн субальп шалбаалуу талаалар, ал эми айрым жерлерде бетеге жыш өскөн талаалар таралган. Алардын алдында кара чириндиси салыштырмалуу азыраак, жука ж-а өтө таштак шалбаалуу талаа топурактары калыптанган. Таштак жерлерде көбүнчө жапалак арча топ-топ болуп өсөт. Субальп ландшафттары негизинен жайкы жайыт (эрте жайлоо) катары пайдаланылат.

А л ь п ш а л б а а с ы , ш а л б а а л у у т а л а а ландшафттары бийик тоо кыркаларынын кыр бөлүктөрүнө жакын үзүк-үзүк кууш тилке түрүндө Алай, Ак-Сай, Арпа, Соңкөл, Чатыр-Көл, Каракужур, Балгарт, Карасаз, Солтон-Сары, Тарагай, Сары-Жаз өрөөндөрүнүн тамандарында ж-а аларга жанаша жаткан айдоош тоо капталдарында туташ тилке түрүндө деңиз деңг. 3000–3100 мден 3700–3800 мге чейинки бийиктиктерде таралган. Альп ландшафттары таралган тилкеде, өзгөчө тоолордун тик капталдарында аскалар, корумдар зор аянттарды ээлейт. Альп ландшафттарынын климаттык шарты катаал: жайы кыска (2,5–3 ай), өтө салкын (июлдун орт. темп-расы 4–8°C), кышы узак (7–8 ай), өтө суук (январдыкы – 20... – 25°C). Кар сентябрдан майдын аягына чейин жатат, орт. калыңдыгы 90–100 см. Бул ландшафттар таралган тилкенин басымдуу бөлүгүндө бир нече метрден ондогон метрге чейинки калыңдыкта көп жылдык тоң таралган.

Альп ландшафттарындагы топурак-өсүмдүктөрүнүн типтери негизинен тоо капталдарынын экспозициясына, тик же жантайыңкылыгына, рельефтин формаларына жараша таралат. Өсүмдүк-топурак кыртышы негизинен өрөөндөрдүн тамандарында, айдоош капталдарда азыр-көптүр туташ тилкени түзүп, тик капталдуу тоо беттерин, алардын төмөнкү бөлүгүн коктую колоттордун, төрлөрдүн тамандарын ээлейт. Айрым чүңкүрчактарда суу бойлорунда саздак кыртыштар кездешет. Жапыз өскөн чөптүү (20–25 см) альп шалбаалары нымдуу тескей капталдарда, батыш, түн.-батыш, түн.-чыгыш экспозицияларда кеңири таралган. Өсүмдүктөрдүн курамында дүйүм чөптөр (тогузтөбөл, казтаман, алагул ж.б.), доңузсырт басымдуулук кылып, аларга аралаш альп өлөңү, альп жылганы, ыраң көп кездешет. Жыш өскөн шалбаа өсүмдүктөрүнүн алдында өтө жука ж-а бекем чымдуу, чала чымкөң мүнөздөгү кара чириндилүү топурактар калыптанган. Алар каралжын түстө болуп, чала чириген өсүмдүктөрдүн калдыктарына бай; бирок кара чиринди катмарынын калыңдыгы 20–30 смден ашпайт.

Тоо капталдарынын күнөстүү (түш., түш.-чыгыш, түш.-батыш), нымы азыраак беттеринде альп шалбаалуу талаа ландшафттары өнүккөн. Өсүмдүктөрүнүн курамында альп ж-а крылов бетегеси, жылган басымдуулук кылат. Дүйүм чөптөр, өлөң чөп да кыйла арбын, өсүмдүктөрдүн жыштыгы шалбааларга салыштырмалуу төмөн (70–80%ке чейин). Алардын алдында чымдуулугу шалбаа топурагына салыштырмалуу начарыраак, чым көңдүүлүгү жокко эсе жука катмарлуу, таштак альп шалбаалуу талаа топурагы өөрчүгөн. Альп ландшафттуу тилкесиндеги таштак, корумдулуу, өтө тик капталдарда бирин-серин бетеге, мамыры чөп ж.б. кездешет. Альп шалбаа, өзгөчө шалбаа-

луу талаа ландшафттары кыска мөөнөттөгү (июль-август айлары) жайкы жайыт катары пайдаланылат.

Субнивалдык (суук чөл) ж-а нивалдык-гляциалдык ландшафттар бийик тоолордун 3600–3800 мден жогору жаткан кыр бөлүктөрүндө таралган. Бул ландшафттар Борб. Теңир-Тоодо ж-а өтө бийик четки тоо кыркаларында (Какшаал, Күнгөй, Кыргыз Ала-Тоолору ж. б.) алар кеңири аймактагы туташ тилкени түзсө, Ички Теңир-Тоонун кыскараак тоо кыркаларында чакан аянттагы үзүк-үзүк тилкелер түрүндө кездешет. Рельефине шуштугуй тик чокулуу кырлар, аска-корумдуу тик капталдар, айрым жерлерде жалама зоолор, суулардын башаттарында цирктер, төрлөр, тепши сымал капчыгайлар мүнөздүү болуп, алар дээрлик эрибеген кар, мөңгүлөр м-н капталган. Климаты өтө катаал, радиациялык баланс жыл бою терс мааниде. Төмөнүрөөк бөлүгүндөгү субнивалдык ландшафттарда гана 1–2 ай абанын орт. темп-расы 0°C ден бир аз ($2\text{--}3^{\circ}\text{C}$ ге чейин) жогору болот. Ошондой шартта жер жаздыкча, эңилчек, мамык чөп, айрым ыктоо жерлерде бирин-серин чөп өсүмдүктөрү өсөт. Топурагы таштак, майда шагылдуу ылай, чириндиси жокко эсе. Кыртышы жука ($5\text{--}6\text{ см}$). Нивалдык-гляциалдык ландшафттарда топурак-өсүмдүк кыртышы жок, таш бетине жабышкан эңилчек гана кездешет. Бул ландшафттар тоо дарыялары башталган таза суунун зор запасын сактаган аймак катары мааниси зор.

Т. Н. Кулматов

ФИЗИКАЛЫК-ГЕОГРАФИЯЛЫК РАЙОНДОШТУРУУ

Кырг-ндын аймагын райондоштуруунун бир нече схемасы бар. Ал схемалардын ичинен эң негизгиси «Кыргыз ССРинин атласында» берилген (1987, С. Өмүрзаков). Кырг-ндын аймагы башка респ-лардын аймактары м-н бирдикте үч физ.-геогр. өлкөгө (Түздүктүү Орто Азия, Тоолуу Орто Азия ж-а Борб. Азия), ал өлкөлөр өз ичинен 6 физ.-геогр. облуска, 10 провинцияга, 28 округга ж-а 28 районго бөлүнгөн. Мындай бөлүштүрүү мурдагы бирдиктүү СССРдин аймагын райондоштурууда туура болгон. Кырг-н өз алдынча эгемендүү мамлекет болгондугуна байланыштуу анын аймагын толугу м-н бирдиктүү аймактык-жаратылыш комплекси (АЖК) деп алуу талапка ылайык. Ал жаратылыш-комплексинин рангасын өлкө деп шарттуу кабыл алынды. Аймактын өнүгүү тарыхы, геол. түзүлүшү б-ча бул өлкө эки физ.-геогр. облуска–Теңир-Тоо ж-а Памир–Алай тоолуу облустарына бөлүндү. Чүй, Талас ж-а Фергана өрөөндөрүнүн түздүктөрү геол. түзүлүшү, калыптануу тарыхы, климаттык шарты, гидрографиясы ж. б. ландшафттык компоненттери б-ча жанаша жайгашкан тоо капталдары м-н бирдикте аймактык-жаратылыш комплекси катары каралды.

Бул схемага ылайык Теңир-Тоо тоолуу облусу – Түн. Теңир-Тоо, Ички Теңир-Тоо, Борб. Теңир-Тоо, Түш.-Батыш Теңир-Тоо, Ысык-Көл ойдуңу болуп беш провинцияга, Памир–Алай тоолуу облусу – Алай–Түркстан ж-а Алай өрөөнү болуп эки провинцияга, ар бир провинция өз ичинен округдарга ж-а райондорго бөлүндү.

Алай провинциясы — Кырг-ндын түштүгүндө кеңдик багытында созулуп жаткан бийик тоо өрөөнү. Түндүгүнөн Алай, түштүгүнөн Чоң Алай кырка тоолору, чыгышынан Көк-Суу, батышынан Алай кырка тоосунун тармактары м-н чектешет. Аянты 8,4 миң км². Уз. 174 км, туурасы чыгыш бөлүгүндө 27 км, батышында 3–7 км, ортоңку бөлүгүндө 40 км. Деңиз деңг. орт. бийикт. 3000 м, эң бийик жери чыгышында 3536 м (Төө-Мурун ашуусу), эң жапыз жери батышында 2440 м (к. Карамык). өрөөндүн рельефинин азыркы турпаты неотектоникалык кыймылдардан ж-а тышкы күчтөрдөн (торгүнчүлүк мезгилдеги муз каптоо, эрозия, үбөлөнүү ж. б.) пайда болгон. Жалпысынан Алай батышты карай акырындап жантайган түздүк; ага тектирлүү жайылмалуу өрөөн, тоо этегиндеги шиленди түздүктөр, мореналык дөбө-дөңсөөлөр, («төө карындар») чуңкурчактар мүнөздүү. Өрөөндү караган Чоң Алай кырка тоосунун түн. капталынын жазылыгы 25 км, жантаюусу 23–25°; орт. бийикт. 6000 м, эң бийик жери 7134 м (Ленин ати. чоку). Капталдарында терең, тепши сымал мөңгүлүү өрөөндөр көп. Ал эми өрөөндү түндүгүнөн чектеген Алай кырка тоосу Чоң Алайга караганда 1500–2000 мге жапыз; өрөөндүн таманынан салыштырмалуу бийикт. 1200–2000 м; өрөөндү караган түш. капталы кыска (4–15 км) ж-а тик. Өрөөн калыңдыгы 700–800 мге жеткен байыркы ж-а азыркы аллювий-пролювий ж-а гляциалдык тектерге толгон. Өрөөндүн түш. капталдары

мезозой м-н кайназой тектеринин калың катмарынан, айрым жерлери бор ж-а неогендин кызыл, кызгылт-күрөң түстөгү кум-шагылдуу конгломераттарынан, дарыя өрөөндөрү палеоген (кум, мергель, чополуу сланец) м-н неогендин (кызыл түстүү кумдук, конгломерат) тектеринен турат. Өрөөндүн түн. капталдары палеозойдогу бүктөлүүгө дуушарланган деңиз чөкмөлөрүнөн, силурдун, кумдук, сланец, девондун акиташ теги, сланец, кумдук, карбондун конгломерат тектеринен түзүлгөн. Кен байлыктары: көмүр, күйүүчү сланец, таштуз, курулуш материалдары ж. б. Климаты Орто Азия аба массасынын циркуляциясы м-н тыгыз байланышта. Өрөөндү курчаган бийик тоолор аба массаларынын эркин өтүшүнө тоскоол болуп тургандыктан түн., түн.-батыштан соккон муздак аба массасы жаз, жай айларында Чоң Алай кырка тоосунун түн. капталдарына, түштүктөн сейрек соккон жылуу аба кышында Алай кырка тоосунун түш.-батыш капталдарына арбын жаан-чачын алып келет. Өрөөндүн этек бөлүктөрү кургакчыл. Жалпысынан А. ө-нүн климаты континенттик. Январдын орт. темп-расы өрөөндүн чыгышында $-17,5^{\circ}\text{C}$, батышында $-14,4^{\circ}\text{C}$, июлдуку чыгышында $9,2^{\circ}\text{C}$, батышында $15,3^{\circ}\text{C}$. Жаан-чачыны чыгышында 346 мм , батышында 271 мм . Өрөөн аркылуу чыгыштан батышка Кызыл-Суу д. агып өтөт. Ал Алай кырка тоосунан башталган Айлама, Чоң Алайдан башталган Кара-Суу сууларынын кошулушунан түзүлөт. Байыркы мореналардын арасындагы чуңкурларда майда көлдөр көп (Орточукур, Боокачукур, Корумдучукур). Өрөөн жер астындагы сууларга да бай. Агыш күрөң, коңур каралжын, тоо шалбаа, чымдак, аллювий топурагы басымдуу. Физикалык географиялык шартына жараша (түш. тарабынан тоолор м-н курчалып, деңиз деңг. бийик абалы, Памир м-н Теңир-Тоонун чегинде жатышы) Алайдын өсүмдүктөрү да айланасындагы аймактардан өзгөчөлөнүп турат. Өрөөндүн таманынын батышындагы чөл өсүмдүктөрү чыгышты карай талаа, шалбаалуу талаа м-н алмашат. Тоо капталдарына субальп ж-а альп талаасы, шалбаалуу талаа ж-а дүңгөлүү шалбаалуу талаа мүнөздүү. Батыш четинде сейрек арча токою, суу жайылмаларында тал, бака терек, бадал өсүмдүктөрү өсөт. Кыртыш суулары жер бетине жакын жайгашкан аймактарды шалбаалуу саздар ээлейт. А. ө-нүн мал чарбасында мааниси чоң. Анда Ош, Баткен облустарынын малдары жайлайт. Чабынды жерлери да кеңейүүдө. Өрөөн аркылуу Ош—Хорог авт. жолу өтөт.

Алай-Түркстан провинциясы — Фергана өрөөнүнүн түш. тарабында жайгашкан; Теңир-Тоо м-н Памир-Алайдын башка табигый аймактарынан кескин айырмаланган тоо-өрөөн-чуңкурчактуу кенен аймак. Ал Алай ж-а Түркстан тоо системаларынан (кеңдик багыттагы алдыңкы жалчалары, тоо этектери ж-а адырлары, тоо арасындагы өрөөндөрү м-н бирге) турат. Аймагы батыштан чыгышка ж-а түн.-чыгышка 550 км дей созулат. Жазылыгы $50\text{--}60\text{ км}$ ден (батышында) $100\text{--}125\text{ км}$ ге (чыгышында) чейин. Аянты 30 миң км^2 ден ашык. Орографиялык негизин Кырг-ндын эң бийик тоолорунан катарына кирген Түркстан ж-а Алай кырка тоолору түзөт. Алай кырка тоосу Тар (Кара-Дарыянын алабы) ж-а Сох (Сыр-Дарыянын алабы) сууларынын башталыш аралыгында дого сымал ийиллип, 400 км аралыкка созулат. Анын орт. бийикт. 4500 м ге жакын, ал эми 5000 м ден ашкан эң бийик жерлери (Тамдыкул чокусу, 5539 м) батыш бөлүгүндө жайгашкан. *Түркстан кырка тоосунун* Кырг-ндын аймагындагы бөлүгү *Алай кырка тоосунан* кыска (150 км) ж-а жапызыраак (орт. бийикт. 4439 м) келет. Экөө тең асимметриялык түзүлүштө: түн. капталдары жазы, тектирлүү, түш. капталдары тик, кыска. Башкы кырка тоолордон түндүктө ж-а аларга жарыш жаткан (рельефи аскалуу ж-а мөңгүнүн аракетинен пайда болгон) 3 бийиктик-геоморфологиялык алкак жайгашкан: алдыңкы бийик кырка тоолор алкагы (бийикт. $2000\text{--}5000\text{ м}$, жазылыгы $25\text{--}30\text{ км}$), «40-параллелдеги ойдундар» алкагы (бийикт. $900\text{--}1800\text{ м}$, жазылыгы $10\text{--}15\text{ км}$), түздүктөр м-н чектелген жапыз тоо этектери ж-а алдыңкы жалчалар алкагы (бийикт. $1000\text{--}3000\text{ м}$, жазылыгы $30\text{--}40\text{ км}$). Геол. структурасы жагынан Аймак герцин бүктөлүүсүнө байланыштуу болгон Түш. Теңир-Тоо тектон. облусуна кирет. Морфоструктуралар негизинен тоо этектеринен бийик тоолорго

чейинки тилмеленген рельефти түзгөн палеозойдун ортосунда ж-а аягында пайда болгон, кийин ийилүүгө дуушарланган чөкмө ж-а метаморфизмделген тектерден турат. Түн. тарабындагы алдыңкы жалчалардагы карст кубулуштары м-н жарака-карст суулары акиташ тектеринин жер бетине чыгып жатышына байланыштуу. Ингузунда тектери (негизинен гранит-диориттен турган) анча көп эмес (болжол м-н аймактын 10–15%). Алардын ичинен Кичи Алай тоосунда ж-а Алай кырка тоосунун борб. бөлүгүндө рельефтин өтө аскалуу формасын пайда кылган гранит-диориттердин Кыргыз-Ата массиви кыйла орунду ээлейт. Мезозой-кайнозойдун ар түрдүү литологиялык составдагы чөкмө тектери аймактын түн. ж-а түн.-чыгышындагы тоо этектери м-н жапыз тоолуу аймактарды түзүп жатат. Мында рельефке бедленд-чап формасын берип турган түрдүү түстөгү кумдук-чополуу, конгломерат-лөстүү катмарлар басымдуу. Бул тоо этеги м-н жапыз тоо зонасында катуу сел, орто бийик ж-а бийик тоолордо көчкү, эрозия процесстери жүрөт. Тоолору табигый ресурстарга бай. Юра мезгилинде пайда болгон күрөң көмүр (Кызыл-Кыя, Сүлүктү, Абшыр, Алмалык ж. б.), палеогендин деңиз чөкмө тектеринин арасында топтолгон мунай (Риштан, Чоңжара, Жаркутан) ж-а газ (Сарыкамыш) кендери казылып алынууда. Түш. Фергана сымаптуу кырчоосундагы сымап м-н сурьманы казып алуу эл чарбасында чоң мааниге ээ. Курулуш материалдары, жер астындагы суу, дары баткактардын келечеги кең. Аймактын тоолуу түш. бөлүгү Түн. Фергана өндүрүнүн ландшафттынан кыйла кургакчылыгы ж-а ар түрдүүлүгү м-н айырмаланат. Алай-Түркстан тоо системасынын капталдарынын жылаңачтыгы, өтө тилмелениши, суу жеп кетишинен пайда болгон терең, тар капчыгайлар мүнөздүү. Алай кырка тоосунун орографиялык «көлөкөдө» турган түн. капталдарына жылдык жаан-чачын Фергана тоо тизмегиндегиден 2,5 эсе аз жаайт. Түркстан кырка тоосунун түн. капталында 1700 м бийикте жылдык жаан-чачын 200 ммге гана жетет. 1200–1500 м бийикте – 120–140 мм. Бул туран тибиндеги чөлдүү климат мүнөздүү болгон Фергана өрөөнүнүн таманындагы жаан-чачын м-н бирдей. Булардын бардыгы мында алай-түркстан тибиндеги бийиктик зоналардын пайда болушуна алып келген. Ариддик мүнөздөгү топурак м-н өсүмдүктөрдүн таралышы жылуулукка ж-а нымдуу шарттарына түздөн-түз байланыштуу. Тоо этегиндеги эң жапыз адыр зонасын (1000–1500 м) кадимки ж-а күңүрт боз топурактуу жарым чөл (көбүнчө Түркстан кырка тоосунун түн. капталы), боз топурактуу жапыз ж-а күңүрт бозомук күрөң топурактуу орто бийик тоолорду (1300–1500; 2000–2200 м) субтропик ландшафтына окшош талаанын ар кандай типтери ээлейт. Мында токой-шалбаалуу талаа зонасы Түн. Фергана өндүрүнө караганда башкачарак. Эгер Фергана, Ат-Ойнок ж-а Чаткал кырка тоолорунда жазы жалбырактуу токой өссө, А.-Т.-дын орто бийиктеги тоолорунда ж-а бийик тоолорунун этек бөлүгүндөгү (2000–3400 м) күрөң, куба күрөң, тоо шалбаалуу талаа топурактуу жерлерде арча токою, сейрек токой, талаа ж-а шалбаалуу талаанын ар кандай типтери басымдуу. Арчалуу токой тилкесинин ным, топурак сактоо, селге каршы ж-а санитария-гигиеналык мааниси зор. Бул токойлорду корукка айландыруу, коргоо режимин жакшыртуу, жаш токой көчөтүн отургузуу ж-а токой чарба жумуштарын жүзөгө ашыруу зор маанидеги маселелерден болуп эсептелет. Бийик тоолордо (3000 мден жогору) табигый шарттар катаал, дайыма суук, аска-глиялалдык альп тибиндеги рельеф кенири тараган. Субальп ж-а альп шалбаасы (шалбаалуу талаа ж-а чымдактуу, жапалак арчалуу бийик тоо талаасы кошо кездешет) 3800–4000 мге чейинки жантайыңкы капталдарды ээлейт. Андан жогору түбөлүк тоң, кар, мөңгү ж-а жылаңач аскалуу гляциалдык-нивалдык зона жатат. Алай ж-а Түркстан кырка тоолорунун түн. капталдарындагы мөңгүлөрдүн жалпы аянты 872,2 км²; тоо этегиндеги түздүктөр м-н тоо арасындагы чуңкурчактарды ж-а тоо этегиндеги адырлар м-н жапыз ж-а орто бийиктеги тоолордогу дарыя өрөөндөрүнүн жайылма-тектирлерин негизинен сугат ж-а кайрак жерлер ээлейт, жайыт катары да пайдаланылат. Мында калктуу жайлар, ө. ж. борборлору, ирригация системалары жайгашкан. Орто ж-а бийик тоолордогу талаа ж-а шалбаа ландшафттары жайыт (көбүнчө жайкы ж-а кышкы) үчүн пайдаланылат. А.-Т. үч округга бөлүнөт: Түркстан кырка тоосу, Алай кырка тоосунун этектери ж-а Негизги Алай кырка тоосу.

Борбордук Теңир-Тоо провинциясы – орографиялык жактан туюк, тоо-өрөөндүү табигый комплекс. Түштүгүнөн Какшаал тоо тизмеги, түндүгүнөн Тескей Ала-Тоо, батышынан Ак-Шыйрак, чыгышынан Меридиан кырка тоолору м-н чектешет. Б. Т. Кыргыз Респ-нын ж-а Теңир-Тоо тоо системасынын эң бийик бөлүгү; чыгышында Кантоо (6995 м) ж-а Жениш (7439 м) чокулары жайгашкан; эң жапыз жери (2000 м) Кыгтайдын чек арасына жакын Сары-Жаз д-нын өрөөнүндө. Регион Борб. Теңир-Тоо орографиялык аймагына туура келип, бүт аймагы Сары-Жаз д-нын алабында жатат. Аянты 12900 км². Сырт рельефтүү, тоо өрөөндүү Борб. Теңир-Тоо салыштырмалуу өтө тилмеленген, кеңдикке жакын багытта созулган кырка тоолордун системасынан турат. Ал тоолор Кантеңир тоо тоомунан түш.-батышка салааланып тарайт. Алардын ичинде бийикт. 5000–6000 м келген Сары-Жаз, Эңилчек, Кайыңды, Көөлү, Теректи ж. б. кырка тоолор бар. Бардык кырка тоолор бири биринен кууш, терең тилмеленген, узата кеткен өрөөндөр м-н бөлүнөт. Бүткүл Борб. Теңир-Тоону Сары-Жаз д. түндүктөн түштүктү карай каньон сымал капчыгай аркылуу кесип өтөт да, аны кескин айырмаланган эки бөлүккө бөлөт: батыш (Көөлү – Ак-Шыйрак) ж-а чыгыш (Сары-Жаз). Жалпы регионго эрозиялык терең капчыгайлар, тепши сымал ж-а туурасынан кеткен өрөөндөр, өтө тилмеленген бийик тоо рельефи, арсак-терсек кырлар, учтуу чокулар, төрлөр ж. б. мөңгүнүн таасиринен пайда болгон рельеф формалары мүнөздүү. Мында байыркы денудациялык түздүктөр сейрек кездешет. Морфоструктуралык түзүлүшүндө палеозойдун (ордовиктен карбонго чейинки) чөкмө ж-а метаморфизмделген тектери негизги орунду ээлейт. Провинциянын ортоңку Теңир-Тоого кирген түн. бөлүгүндө протерозойдо ж-а палеозойдун башталышы м-н аягында пайда болгон метаморфизмделген чөкмө тектер басымдуу. Аларды интрузия тектери жерип чыккан. Карбонаттуу тоо тектер – акиташ тектүү сланец, акиташ теги, мрамор, доломит ж. б. кеңири таралган. Чуңкурчактар м-н өрөөндөр палеоген-неоген мезгилдеринде пайда болгон борпоң континенттик чөкмөлөрдөн (конгломераттын, кумдуктун, чопонун, аргиллиттин кызыл түстүү катмарлары) ж-а антропогендин мөңгү, аллювий чөкмөлөрүнөн турат.

Климаты континенттик, катаал. Ага темп-ранын жылдык ж-а суткалык амплитудасынын чоңдугу, абанын кургактыгы, жог. интенсивдүү күн радиациясы (жылына 3000 саатка жакын күн тиет, бул Ысык-Көлдүн курорт зонасындагыдан кыйла көптүк кылат) мүнөздүү. Жылдык жаан-чачыны өрөөндөрдө 200–300 мм, тоо капталдарында 300–400 мм, гляциалдык-нивалдык зонада 900–1000 мм. Алардын 90 %ке жакыны жылдын жылуу мезгилине туура келет. Буулануунун 2800 м бийиктиктеги өлчөмү жаан-чачындыкынан 3–5 эсе көп. Июлдун орт. темп-расы 4–11°С, январдыкы –13°... –17°С. Кар аз жаагандыктан кышкы жайыт катары пайдаланууга ыңгайлуу. Борб. Теңир-Тоо – азыркы кездеги муз каптоонун ири аймагы, андагы мөңгүнүн аянты 2608 км² (Сары-Жаздын алабынын аянтынын 24%ин ээлейт). Бул жерде Теңир-Тоонун эң ири – Эңилчек (түш.) мөңгүсү жайгашкан, анын уз. 59 км, аянты 613 км². Мөңгүлүү жерлери: Кантеңир тоо тоому, Ак-Шыйрак массиви ж-а Тескей Ала-Тоонун түш. капталы. Кар чеги 4200–4450 м бийиктиктерде жатат. Борб. Теңир-Тоо суу тармактарына бай, алар респ-дагы эң ири дарыялардын бири – Сары-Жаздын алабына кирет. Суусунун молдугу (140 м³/сек) б-ча ал респ-да 2-орунда (Нарындан кийин). Дарыялары мөңгү-кар ж-а кар-мөңгү сууларынан куралат.

Борб. Теңир-Тоо ландшафттында бийиктик алкактуулук структурасы даана байкалат. Төмөндөн жогору карай чөл, кургак талаа, талаа, токой, шалбаалуу талаа, субальп, альп, тундра, гляциалдык-нивалдык ландшафт алкактарына ажырайт. Тоолуу күрөң чөл топурактуу тектирлерди, конус шилендилерин ж-а тоо капталдарынын төмөнкү бөлүктөрүн (2000–3000 м) шыбак, баялыштуу чөл ээлейт. Борб. Азия тибиндеги талаа (бетеге-птилагростистүү) ж-а кургак талаа (дан өсүмдүк-шыбактуу, дан өсүмдүктүү) көп кездешет. Токой-шалбаалуу талаа тилкеси 2700–3200 м бийикте жайгашкан, бирок аймак б-ча таралган эмес. Токойдо ийне жалбырактуулардан шренк карагайы, жазы жалбырактуулардан кайың (сейрек) өсөт. Аймактын кургакчылыгына байланыштуу андагы карагайлуу токой серофиттик мүнөздө. Талаа, шалбаалуу талаа, субальп, альп ландшафттары малга жайыт катары пайдаланылат. Кенге ж-а суу ресурстарына бай. Борбордук Теңир-Тоо — Көөлү-Ак-Шыйрак, Сары-Жаз округдарына бөлүнөт.

Ички Теңир-Тоо провинциясы – түндүгүнөн Кыргыз Ала-Тоосу, түштүгүнөн Какшаал тоо тизмеги, чыгышынан Сары-Жаз, Нарын дарыяларынын суу бөлгүчү, батышынан Фергана кырка тоосу м-н чектелген кеңири аймак; татаал орографиялык түзүлүштө тизмектешкен кырка тоолор, тоо аралык узата созулган ойдуңдар, өрөөндөр м-н алмашып жайгашышат. Деңиз деңг. орт. бийикт. 3100 м, аянтты 50 миң км²ден ашык, анын 92%ке жакыны Нарын д-нын алабында жайгашкан. Рельефине бийик ж-а өтө тилмеленген ар түрдүү формалары бар кырка тоолор, татаал түзүлүштөгү тоо аралык ойдуңдар м-н өрөөндөр мүнөздүү. Булардын көбү кеңдик ж-а ага жакын багытта созулуп жатат. Кырка тоолор 4000–4500 мге чейин көтөрүлүү м-н айрым бөлүктөрүндө дого сымал ийилип, бири-бири м-н туташып, жүздөгөн кмге созулат. Бул тоо системаларга түндүгүнөн Кыргыз Ала-Тоосу, андан түштүгүрөөктө Тескей Ала-Тоосунун батыш уландысы Үкөк, Карагатты, Бабата тоолору, Жумгал, Суусамыр кырка тоолору, андан түштүгүрөөктө Жетимбел, Капкаташ, Байдулу, Сонкөл, Кабак кырка тоолору, Суусамыр кырка тоосунун түш.-чыгыш айрыгына барып такалат. Алардан түштүктө Нарын д-нын оң жээгин бойлой Жетимтоо, Нура, Молдотоо, Көгирим тоо кыркалары чыгыштан батышка созулуп, батышта Фергана тоо тизмегине барып такалат. Андан түштүгүрөөктө Нарынтоо, Жамандаван, дагы түштүгүрөөктө Борколдой, Ат-Башы, Арпа тоолору, чыгышта Ак-Шыйрак кырка тоосуна барып такалат. Эң түштүгүндө Какшаал тоо тизмеги аймактын түш. чеги болуп, түш.-батыш багытта 400 кмге созулат. Тоо аралык ойдуңдар м-н өрөөндөр тоолорго караганда төмөнкү гипсометриялык деңгээлде (1000–3000 м) жатат. Алар бири-биринен обочо кырка тоолор м-н бөлүнүп, формасы ж-а узун-туурасы ар түрдүү (уз. 30–40 кмден 150–170 кмге чейин). Булардын эң ирилери – Орто Нарын, Кочкор, Кетмен-Төбө, Суусамыр өрөөндөрү. И. Т. аймагынын рельефине бийик тоолуу сырт мейкиндиктери (2800–3200 м) да мүнөздүү. Аларга байыркы денудациялык тегиздиктер – бөксө тоолор, өрөөн м-н чуңкурчактардын тамандары (Балгарт, Кара-Каман, Орто-Сырт, Солтон-Сары, Сонкөл, Суусамыр, Ак-Сай, Арпа сырттары) кирет. Сырттардагы басымдуулук кылган талаа (айрыкча бетегелүү талаа) м-н субальп ж-а альп шалбаалуу талаалар жайыт катары пайдаланылат. Аймак геол. түзүлүшүнүн өзгөчөлүктөрү б-ча тектон. 2 облуска – Түн. Теңир-Тоого (түн. бөлүгү төмөнкү палеозойдо каледон тектон. циклинде калыптанган) ж-а Ортоңку Теңир-Тоого (түш. бөлүгү палеозойдун аягында герцин тектон. циклиндин натыйжасында калыптанган) кирет. Түн. Теңир-Тоонун тоолору негизинен палеозойдон мурунку ж-а төмөнкү палеозойлук кыйла метаморфизмделген тоо тектерден турат. Ортоңку Теңир-Тоонун тоолору негизинен ортоңку палеозойдогу деңиз чөгүндүлөрүнөн, ал эми аймактын өрөөндөрү палеоген-неогендин начар камдашкан континенттик, континенттик-дениздик (туз-гипстүү формациялары м-н) калың (3000–4500 м) катмарынан ж-а төртүнчүлүк мезгилдин түрдүү генезистик типтеги борпоң тектеринен турат. Палеоген-неогендин ж-а төртүнчүлүк мезгилдин тоо тектери тоо этегиндеги адырлардын өтө тилмеленген чаптуу рельефин түзөт. Андай адырлуу-чаптуу рельеф Ички Теңир-Тоодогу тоо аралык ойдуңдардын чет-жакаларына өтө мүнөздүү. Климаты жалпысынан континенттик ж-а кескин континенттик; кургакчыл, жылуулук м-н нымдын таралышында чоң айырмачылыктар бар. Суук мезгили бир кыйла узак болот. 1500 мден 2200 мге (2300 м) чейинки бийиктикте жайгашкан тоолуу өрөөндөрдүн жайы мелүүн жылуу (июлдон орт. темп-расы 19–16°C), активдүү темп-ралуу мезгилдин (10°Cден жогору) узактыгы 130–167 күн. Мында жаздык эгин, жашылча, тоют өсүмдүктөрүн, картошка ж-а мөмө-жемиштин суукка чыдамдуу сортторун өстүрүүгө болот. Бирок жылуу жерде өсүүчү өсүмдүктөр үчүн жаздын аягында ж-а күзгө жуук болуучу үшүк өтө коркунучтуу. 2200 мден жогору жаткан өрөөндөрдүн жайы мелүүн жылуу же салкын, жылуулук ресурстары дыйканчылык үчүн жетишсиз. Төмөнкү гипсометриялык абалды ээлеген Кетмен-Төбө (800–1800 м) ж-а Тогуз-Торо (1200–1800 м) өрөөндөрүнүн жылуулук шарттары өтө ыңгайлуу. Мында июлдон орт. темп-расы 21–22°C, активдүү темп-ралуу мезгили 150–190 күн. Бул мезгилде жылуу жерде өсүүчү а. ч. өсүмдүктөрү бышып жетилет. Тоо өрөөндөрү м-н бийик ойдуңдарда кышы суук (январдын орт. темп-расы – 10°Cге чейин) ж-а узак, кышкысын дайыма жука кар жатат (Кочкор, Каракужур өрөөндөрүнөн башкасында). Тоо капталдары м-н сырт өрөөндөрүндө жайы салкын (10–5°C), кышы ызгаардуу. Ички Теңир-Тоонун түндүгүндөгү (Кочкор, Жумгал) ж-а түштүгүндөгү (Орто

Нарын, Ат-Башы) өрөөндөрдө жаан-чачын аз (200–300 мм) түшөт. Калган жерлерде жаан-чачын батыштан чыгышка карай 400–500 ммден 300–400 ммге чейин азаят. Тоолордун батышты караган капталдарына да 400–500 мм жаан-чачын түшөт; көбү жылдын жылуу мезгилине туура келет.

Региондун суу ресурстары өтө тармактанып, дээрлик Нарын д-нын алабына кирет (Жогорку Чүй м-н Ак-Сайдан башкасы). Анын системасына тоо тибиндеги ар кандай өлчөмдөгү жүздөгөн агын суулар тиешелүү. Негизинен мөңгү-кар сууларынан куралат. Дарыяларда суунун молдуулугу бирдей эмес. Агын сууларынын модулу 2,0ден 16,0 л/сек-км²ге чейин. Нарын д-нын орт. чыгымы (Нарын ш. түштг) 90 м³/сек, Кетмен-Төбө өрөөнүнөн чыга бериште 382 м³/сек. Суулары энергияга өтө бай. Дарыя агымын жөнгө салуу ж-а ирригация м-н энергетикада пайдаланууну жакшыртуу максатында Нарын д-на сыймдуулугу 19,5 млрд м³ болгон *Токтогул суу сактагычы* курулган. Нарын д-нын алабында 18 ири ГЭС куруу долбоорлонуп, алардын бешөө ишке киргизилген (2003).

Ички Теңир-Тоонун ландшафты ар түрдүү келип, бийиктик алкактуулукка ылайык өзгөрөт. Жапыз ж-а орто бийиктиктерде жайгашкан ойдуңдарда ж-а өрөөндөрдө (1200–2500 м) ачык күрөң топурактуу чөл ж-а жарым чөл басымдуу. Каптал өйдө (1800–2200 м) кургак талаа тилкеси бетегелүү талаа, шалбаалуу талаа, түркүн чөптүү субальп ж-а альп шалбаалары м-н алмашылат. Алар орто бийик ж-а бийик тоолордо басымдуу. Токой-шалбаалуу алкагы Ички Теңир-Тоонун аймагында бирдей таралган эмес, тоолордо токой аз (2,7%). Теңир-Тоо карагайлуу токою тоолордун түн. ж-а батыш капталдарында, жаан-чачын мол жааган кырка тоолордо 1800 мден 3000 мге чейинки бийиктиктеги кырка тоолордо кездешет. Региондун эң батышындагы (Ат-Ойнок, Узункамат тоолору, Суусамыр кырка тоосунун түш. капталы) токой-шалбаалуу талаа алкагы Теңир-Тоо карагайы, Семёнов көк карагайы, арча, жангак, алма ж. б.) Түш.-Батыш Теңир-Тоонун ландшафтына окшош. Бадалдар м-н түркстан жапалак арчасы кеңири таралган. Кыргыздагы жапалак арча өскөн аянттын теңинен көбү Ички Теңир-Тоонун бийик тоолоруна (3000 мден жогору) туура келет. Бийик тоолордо аска, корум, эшилмелер, кар мөңгүлүү тепши сымал өрөөн м-н төр ж. б. гляциалдык рельефинин формалары кыйла аянтты ээлейт. Кар чегинен төмөнкү катаал климаттык шарттарда альп көк өктөрү, сулу-бетеге-энилчектүү ж-а доңуз сырты-мамык чөп-энилчектүү тундра участкалары суукка байымдуу жаздык сымал өсүмдүктөр өскөн субнивальдык тилке кездешет. Табигый ресурстардын ичинен жайыттын мааниси чоң. Анын базасында уяң ж-а чала уяң жүндүү кой (мал чарбасынын негизги тармагы), үй ж-а жылкы чарбалары өнүккөн. Суу ж-а кен байлыктары (күрөң көмүр, темир рудасы, хим. сырьё ж. б.) толук өздөштүрүлө элек. Провинция 6 физ.-геогр. округга бөлүнөт: Суусамыр, Кетмен-Төбө, Кочкор-Жумгал, Сонкөл – Кичи Нарын, Орто Нарын ж-а Ат-Башы – Кара-Коюн.

Түндүк Теңир-Тоо провинциясы – Кыргыз Ала-Тоосунун түн. капталын, Талас, Чоң ж-а Кичи Кемин өрөөндөрүн ж-а аларды курчаган тоо беттерин камтыйт. Кеңдик багытта 500 кмге созулуп, туурасы 40–60 кмге жетет. Аянты 21,3 миң км². Түн. геотектоникалык облусунда жайгашып, ар кайсы мезгилдерде пайда болгон магма интрузиялары жиреп чыккан протерозой м-н палеозойдун башталышындагы чөкмө ж-а метаморфизмделген тоо тектеринен турат. Түздүктөр м-н тоо этектеринен неоген м-н антропогендин борпоң чөкмө тектери каптап жатат. Рельефинде «ала тоо» тибиндеги тоолор басымдуу. Алардын чокулары м-н тепши сымал өрөөндөрүндө дайыма кар ж-а мөңгү жатат. Кырка тоолордун түн. капталдары узун, эрозиялык терең капчыгайлар көп. Алардын ортоңку бөлүктөрүндө (2500–3000 м бийиктикте) жаан-чачын арбын жаайт. Мында ийне жалбырактуу токой, карагай ж-а арча кездешкен токой-шалбаалуу талаа алкагы жайгашкан. Бул алкак Кыргыз Ала-Тоосунун чыгыш бөлүгүнө, Күнгөй Ала-Тоонун түн. капталына, Талас Ала-Тоосу м-н Кемин тоолорунун айрым жерлерине мүнөздүү. Орто бийик тоолуу зоналардагы түрдүү типтеги тоолуу талаа м-н шалбаа (Көкойрок, Каракол ж.б.), жапыз тоолордогу кургак талаа м-н жарым чөлдөр жайыт ж-а чөп чабынды катары пайдаланылып, мал чарбасында мааниси зор. Провинциянын ачык боз, ачык конур топурактуу, шыбак-эфемерлүү жарым чөлдүү түздүктөрү м-н тоо этектериндеги төмөнкү зонасын (1500 м бийиктикке чейин; Талас, Чүй, Кемин өрөөндөрү, кырка тоолордун этектери) сугат ж-а кайрак жерлер ээлейт. Мында тамеки (Талас өрөөнү), жүзүм, дан эгиндери,

жашылча-жемиш, тоют өсүмдүктөрү эгилет. Регион рекреациялык ресурстарга өтө бай. Минералдуу ж-а жылуу суу булактары (Ысык-Ата, Жылууусуу, Жар-Таш ж.б.) чыккан жерлер, гляциалдык ж-а көл комплекстери кошо кездешкен уникалдуу тоо ландшафты, рельефтин түрдүү формалары м-н типтери, ийне жалбырактуу, арча ж-а тугай токойлору (Ала-Арча, Беш-Таш, Кегети, Кемин, Талас, Шамшы ж. б.) сыяктуу табигый комплекстерин корукка алууну ж-а сарамжалдуулук м-н пайдаланууну талап кылат.

Т. Т. 3 округта бөлүнөт: Талас, Кыргыз Ала-Тоосунун түн. капталы ж-а Кемин. Т а л а с о к р у г у н а Талас өрөөнү, Талас суусун бойлото кеткен жапыз кырка тоолор, Талас ж-а Кыргыз Ала-Тоолорунун тоо аралык өрөөндү караган капталдары кирет. Бул тоо-өрөөндүү табигый комплекстин борб. бөлүгүн неоген-палеоген м-н антропогендин чөкмө тектеринин калың катмарынан турган Талас өрөөнү ээлейт. Анын таманы 800 мден (батышында) 1700 мге (чыгышында) чейинки бийиктикте жатат. Өрөөндүн рельефи түздүктүү, дөбө-дөңсөөлүү, тилмеленген. Климаты континенттик, кургак. Жылдык жаан-чачыны 200–400 мм. Өрөөндүн күнүрт боз ж-а бозомук конур топурактуу шыбак-эфмердүү жарым чөлү м-н шыбак-туландуу талаасын дан эгин (бардык айдоо аянтынын 50%тен көбүрөөгү), тоют (айдоо аянтынын 1/3ине жакыны), тех. (гамеки), жашылча-жемиш ж. б. а. ч. өсүмдүктөрү ээлейт. Өрөөн Талас суусу ж-а анын көптөгөн куймалары, каналдар м-н сугарылат. Талас суусунун жылдык орт. чыгымы 26 м³/сек. Анда ири суу с. курулган. Суу бойлой тугай өсөт. Талас Ала-Тоосунда тоолуу талаа м-н шалбаалуу талаа ландшафттарынын түрдүү типтери бар; жайыт катары пайдаланылат. Карагай, көк карагайлуу токой өсөт, арча сейрек кездешет. Нивалдык-гляциалдык зона 3400–3600 мден жогору жайгашкан. Кыргыз Ала-Тоосунун түш. капталдарында ж-а Талас суусун бойлото кеткен жапыз тоолордо негизинен каксоо ландшафттар (таш-шагылдуу, бадалдуу чөл, кургак талаа ж-а тоо беттериндеги жапалак арчалуу жерлер, жыланач аскалар, шагылдар) басымдуу. Талаа ландшафты м-н чөлдүн бир бөлүгү жазгы ж-а кышкы жайыт катары пайдаланылат. К ы р г ы з А л а т о о с у н у н т ү н . к а п т а л ы о к р у г у провинциянын борб. бөлүгүн (Ашмара м-н Чүй сууларынын аралыгы) ээлейт. Кыргыз Ала-Тоосу-кембрийге чейинки мегилдеги байыркы ж-а палеозойдун башталышындагы магма ж-а метаморфизмделген тоо тектерден түзүлгөн ири антиклинорий. Чүй өрөөнүнүн таманынан 3–3,5 кмге көтөрүлөт (Аламүдүн чокусу, 4895 м). Кырка тоонун уз. 450 км, асимметриялык түзүлүштө. Анын түн. капталдары узун (жазылыгы 30–40 км), тектирлүү, кууш ж-а терең капчыгайлары көп. Тоо этегинде жарыш жапыз дөңсөөлөрдүн (1200–1000 м) зонасы жайгашкан. Алар анча чоң эмес өрөөндөрдүн системасы м-н бөлүнгөн. Тоолордун климаты бийиктик алкактуулукка байланыштуу. Орто бийик тоо зоналарына жаан-чачын арбын (580–760 мм) жаайт. Кыргыз Ала-Тоосу табигый ресурстарга бай. Сууларынын жалпы чыгымы 88,5 м³/сек; Чүй өрөөнүн сугарууда алардын мааниси чоң. Тоолордо татаал түзүлүштөгү өсүмдүктөрдүн 1400дөн ашуун түрү кездешет. Тоо этегиндеги жапыз тоолуу талаа зонасынан (1000–1100 мден 1600–1800 мге чейин) тартып, бийик тоолуу альп шалбаасы жаткан алкакка чейинки (3000–3300 мге чейин) бардык бийиктик зоналарда жайыт ж-а чабынды жерлер бар. Шалбаа, карагай-арчалуу токой, шалбаалуу талаа ж-а талаа жайгашкан орто бийиктиктеги тоо алкагынын ным сактоодо ж-а рекреацияда мааниси чоң. Нивалдык-гляциалдык зонада (3600 мден жогорку) нымдын тоң абалдагы запасы мол (фирн талаалары м-н мөңгүлөрдүн аянты 470 км²). Минералдуу ж-а жылуу суу булактары эл чарбасында ж-а дарылоо-ден соолукту чыңдоо максатында пайдаланылат. Ири ө. ж. борборлоруна жакын жайгашкан, жагымдуу табигый шарттары (жайы мелүүн-жылуу, кышы жумшак, дайыма кар жаткан, рельефтин түрдүү типтери, уникалдуу табигый комплекстери) бар Кыргыз Ала-Тоосунун түн. капталы келечекте курорттук-рекреациялык жактан өздөштүрүүгө ыңгайлуу. Провинциянын чыгыш бөлүгүндө К е м и н т о о - ө р ө ө н д ү ү к о м п л е к с и (о к р у г у) жайгашкан. Буга Чоң Кемин өрөөнү, Кичи Кемин өрөөнү ж-а Күнгөй, Иле Ала-Тоолорунун ал өрөөндөрдү курчап турган, түш.-батышты карай созулган тармактары кирет. Аймактын борб. бөлүгүндө терең капчыгай аркылуу Чоң Кемин суусу ж-а анын көптөгөн куймалары агат. Анын жылдык орт. чыгымы (21,7 м³/сек), агымынын модулу (11,5 м³/сек км²) суу чогултуучу аянтынын кыйла нымдуулугун (жылдык жаан-чачыны 400–700 мм) айгинелейт. Тоолуу бөлүгүндө талаа, токой-шалбаалуу талаа ж-а

шалбаалуу талаа басымдуу; алар мал чарбасында жайыт катары пайдаланылат. Түздүктөр м-н тоо этегиндеги кургакчыл талаа зонасын сугат ж-а кайрак жерлер ээлейт.

Түштүк-Батыш Теңир-Тоо провинциясы – Талас Ала-Тоосунун, Чаткалдын, Ат-Ойноктун ж-а Фергана тоо тизмегинин Фергана өрөөнүнө караган капталдарын, Чаткал суусунун алабын камтыган бүткүл Түн. Фергана өндүрүн ээлейт. Аянты 26 миң км². Орографиялык негизин Талас – Фергана жаракасын бойлой түш.-чыгыштан түн.-батышка 350 кмге созулган Фергана, Ат-Ойнок кырка тоолору ж-а Талас Ала-Тоосу түзөт. Тоо кыркалары 3500–4000 мге чейин көтөрүлөт. Эң бийик жери Фергана тоо тизмегинин түш.-чыгышындагы Үчсейит чокусында 4940 мге жетет. Аталган морфоструктуралар асимметриялык түзүлүштө. Фергана ж-а Ат-Ойнок кырка тоолорунун түш.-батыш капталдары жазы келет. Талас Ала-Тоосунан түш.-батышка ири тоо тармактары – Чаткал-Курама тоо системасы созулуп жатат. Ал тоолор Фергана өрөөнүн түн.-батышы м-н батышынан курчап, тоскоол болуп турушунан провинциянын ландшафты башкалардыкынан айрымаланат. Бардык орографиялык элементтери түш.-батышка, Фергана өрөөнүнүн борбору тарапка жапыздайт. Башкы морфоструктуралык тоолордон таралган көптөгөн кырка тоолор м-н өрөөндөр бири-бирине жарыш созулуп, провинциянын татаал рельефин түзөт. Бийик аскалуу, өтө тилмеленген рельеф башкы тоолорго, о. эле андан тармакталып кеткен каптал тоолорго да мүнөздүү (Бабаш-Ата, Чандалаш, Акташ, Согонташ ж. б.). Мында ж-а орто бийик тоо зоналарында массивдүү, жылмаланган тектон.-денудациялык кумпа сымал чокулуу тоолор (Чаткал, Бозбуу-Тоо, Кенкол-Тоо, Каду, Зындан, Серүүн-Дөбө ж. б.) өрөөндөр жайгашкан. Алар чополуу ж-а кремнийлүү сланецтерден, кумдуктардан, чанда магма ж-а метаморфизмделген тектерден турат. Кырка тоолордун чет-жакаларында (5100–2000 м бийикте) юра, бор, андан кейинки мезгилде пайда болгон кумдук конгломерат акиташ чөкмө тектеринен турган өтө тилмеленген жалча дөңсөөлүү рельеф же түрдүү түзүлүштөгү жапыз тоолор (Авлетим ж-а Кара-Суу сууларынын ортосундагы жалчалар, Бабаш-Ата м-н Ала-Тоонун этектериндеги, Көгарт суусунун оң куймаларынын алабындагы жапыз тоолор) жайгашкан. Провинциянын эң жапыз бөлүгүн (1000–1500 м) рельефтин тектон.-денудациялык-аккумуляциялык ж-а тектон.-аккумуляциялык типтери ээлейт. Мында тыгыз тектерден турган чөлдүү жапыз тоолор-жалча-адырлуу дөңсөөлөр, о. эле антропогенде пайда болгон мергель-конгломераттан турган ж-а лёссую чопо катмары каптап жаткан дөңсөөлүү тоо этектери, адырлар бар. Алардын ортосунда жайылма-тектирлүү тоо аралык өрөөндөр, антропогендин лёсс-шагыл таштуу шилдендиринен, соңку аллювий-пролювий чөкмөлөрүнөн турган тоо этегиндеги түздүктөр жайгашкан.

Провинциянын климаттык шарттары бүткүл Фергана өндүрүнө мүнөздүү жалпы факторлорго (геогр., радиациялык ж-а циркуляциялык) байланыштуу. Бирок тоолордун орографиялык түзүлүшү арктикалык ж-а континенттик суук аба массаларынын таасирин басаңдатууга шарт түзөт. Бийик кырка тоолор жылдын жылуу мезгилинде Орто Азия м-н Борб. Азиянын ысык чөлдөрүнүн табиятка тийгизген зыяндуу таасирин азайтат. Бирок, Ысар-Алай ж-а Чаткал-Курама тоолорунун тоскоол болуп турушуна карабастан батыштан соккон нымдуу аба массалары Чыгыш ж-а Түн. Ферганага (түш.-батыш м-н түн.-батыштан) жетип турат. Ошондуктан мында ландшафт зоналарынын ар түрдүү болушуна ыңгайлуу шарт түзүлөт. Жердин бийиктигине, тоо капталдарынын экспозициясына, рельефтин өзгөчөлүгүнө жараша жайы ысык, жылуу, салкын же суук болушу мүмкүн. Июлдун орт. темп-расы тоо этектеринде 25–22°C, жапыз тоолордо 22–15°C, орто бийик тоолордо 15–10°C, бийик тоолордо 10–5°C. Жайдын биринчи жарымы ж-а күз айлары кургакчыл келет. Кышы негизинен мелүүн суук; январдын орт. темп-расы –3°Cден –15°Cге чейин. Эң төмөнкү темп-ра муздак аба көпкө туруп калган бийик тоо өрөөндөрүндө (Тар өрөөнүндөгү Кызыл-Жарда –40,9°C, Чаткалда –39,8°C, ал эми Ошто –25,9°C, Кербенде 1280 м бийиктикте –26,1°C) байкалат. Темп-ралык инверциянын (абанын тоолордо өрөөндөргө караганда жылуураак болушу) негизинде ушундай эле кубулуш кышкысын Фергана өрөөнүндө да байкалат. Атмосфералык жаан-чачындын таралышы бийиктик алкактуулукка ж-а капталдардын экспозициясына (нымдуу абанын багытына карата болгон абалына) байланыштуу. Жаан-чачындын эң көбү Орто Азиянын башка аймактарындагыдай эле тоолордун айдарым беттерине туура келет.

Фергана, Ат-Ойнок кырка тоолорунун ж-а Талас Ала-Тоосунун түш.-батыш капталдарында жаан-чачын жылына 500–900 мм ж-а андан да көп түшөт. Мелүүн ж-а нымдуу жер ортолук деңиздик типтеги климат мүнөздүү болгон токой-шалбаалуу талаа алкагынын жылдык жаан-чачыны 500–1000 мм. Анын 50% вегетация мезгилине туура келет. Орографиялык «көлөкөдө» турган Чаткал тоо системаларынын жаан-чачыны аз (400–500 мм), ал эми Чаткал кырка тоосунун түш.-батыш капталдарында тоо арасындагы өрөөндөрдөгүдөй эле жаан-чачын андан да аз (300–400 мм) түшөт. Жылдык жаан-чачындын эң көбү, б. а. 60% кыш-жаз мезгилине, эң азы август-сентябрь айларына туура келет. Көбүнчө жамгыр түрүндө жаайт. Тоолордо (2500–3000 мден жогору) кар бир кыйла арбын түшөт. Кардын калыңдыгы 20–25 смден (тоо этеги м-н адырларда) 90–100 смге (бийик тоолордо) жетет. Фергана тоо тизмегинин кыр зонасында кардын калыңдыгы 150 смге жакын. Провинциянын климаттык шарттары түрдүү табигый өсүмдүктөрдүн (жангак, алма, алча ж. б.) ж-а а. ч. өсүмдүктөрүнүн өсүшүнө ыңгайлуу. Дыйканчылык 2600 м бийиктикке чейин өнүккөн.

Түн. Фергана өндүрү суу тармактарынын жыштыгы ж-а алардагы суулардын молдуулугу м-н (айрыкча Фергана тоо тизмегинен башталган суулар) айырмаланат. Сууларынын жылдык орт. чыгымы: Чаткалдыкы 88,8 м³/сек, Тардыкы 45,4 м³/сек, Кара-Суунуку (он) 39,6 м³/сек, Жазыныкы 34,8 м³/сек, Карүңкүрдүкү 28,7 м³/сек. Агымынын орт. модулу 5,0–30,0 л/сек·км². Чаткал – Фергана гидрогеологиялык аймагына таандык болгон жер астындагы суулардын запасы да көп. Тоолордо алар негизинен жаракачаларда кезигет, тузсуз; тоо этектери м-н тоо аралык өрөөндөрдө жер бетинен 200 м тереңдикке чейинки тоо тектердин көңдөйчөлөрү м-н кабатчаларында топтолгон. Артезиан бассейндеринин ичинен каптал тибиндеги Сөөк, тоо аралык Чаткал ж. б. суу ресурстары мол.

Провинциянын эң нымдуу бөлүгүнүн (Фергана ж-а Ат-Ойнок кырка тоолорунун түш.-батыш капталдары) ландшафты төмөнкү бийиктик алкактуулук структурасына бөлүнөт: күңүрт боз ж-а боз күрөң, агыш топурактуу сейрек токойлуу талаа, бийик адырдагы ж-а жапыз тоолордогу эфемерлүү талаа ж-а шалбаа зонасы (900–1100–1300 м); жалчалуу жапыз тоолор м-н орто бийиктеги тоолордогу токой-шалбаалуу талаа зонасы (1100–1300–2500–2800 м) 2 алкакка бөлүнөт (төмөнкү алкагында кара күрөң тоо токой топурагында жангак, акчечек, алма, алчандан турган токой өсөт; шалбаалуу талаада күрөң тоо топурагы таралган; жогорку алкагында акчечек, карагай ж-а ак карагайлуу токой, түркүн чөптүү-дан өсүмдүктүү шалбаа жайгашкан). Тоолуу шалбаа зонасы бадал-шалбаалуу субальп ж-а шалбаа-жаздык сымал өсүмдүктүү альп алкактарынан турат; андан бийик гляциалдык-нивалдык зона жатат. Тоо өрөөндүү Чаткал геокомплексинин ландшафты кургакчыл келет. Анын түн.-батыш капталы 5 бийиктик алкакка-кургак талаалуу тоо этеги, дан өсүмдүк-түркүн чөптүү орто бийик тоолуу талаа (ири чатырдуулар да кездешет), бийик тоолуу субальп шалбаалуу талаасы, бийик тоолуу альп шалбаасы ж-а гляциалдык-нивалдык тилкеге бөлүнөт. Ал эми Фергана тоо тизмегинин ушул эле багытта жаткан капталы 7 бийиктик алкактан турат. Табигый ресурстарынын ичинен жер ресурстары эң адырлуу зонадагы түздүктөрдү, жантайыңкы капталдарын ж-а дарыя өрөөндөрүн капталуу жайлар, сугат ж-а кайрак жерлер (дан, жашылча, тамеки, багбанчылык, жүзүм ж. б.) ээлейт. Орто бийик ж-а бийик тоолордогу көп аянттар жайыт катары пайдаланылат. Мунай, газ, таш көмүрдүн ж-а руда кендеринин негизинде ири ө. ж. комплекстери (Көк-Жангак, Сумсар, Терек-Сай ж. б.) түзүлгөн. Төмөнкү Нарында кубаттуу ГЭСтер курулууда. Өзгөн таш көмүр бассейнин, жер алдындагы суу ресурстары (минералдуу ж. б.), жангак-мөмө токойлору ж. б. келечекте өздөштүрүүгө ыңгайлуу. Т.-Б. Т. үч округга бөлүнөт: Чаткал, Чаткал-Ат-Ойнок, Фергана.

Ысык-Көл провинциясы — Кыргыздын түн.-чыгышында; негизинен Ысык-Көл бийик тоо ойдуңу түзөт. Ал түндүгүнөн Күнгөй (эң бийик жери Чоктал чокусу, 4771 м), түштүгүнөн Тескей (Каракол чокусу 5216 м) Ала-Тоолору м-н чектешет. Таманын Ысык-Көл ээлейт. Өрөөн кендик б-ча 275 км аралыкта созулуп жатат. Таманынын туурасы 65 км. Деңиз деңг. бийикт. 1600–2300 м. Геол. түзүлүшү жагынан өрөөн тектон. жаракалар м-н татаалданган синклиналдык ойдуң. Палеогенде башталган неотектоникалык кыймылдын натыйжасында пайда болгон. Активдүү сейсмдик аймакта. Таманы ж-а тоо этектери ар кандай борпоң чөкмө тектерден, ал эми айланасындагы кырка тоолор палеозойдун

чөкмө, метаморфизм ж-а магма тоо тектеринен турат. Ойдундун борб. бөлүгүндө жайгашкан Ысык-Көлдү түздүктөр курчап жатат. Ичке жээк тилкелерин кум каптап, майда жумуру таштар, камдашкан кумдук, саздуу жерлер да кездешет. Түздүктөр көлдүн чыгыш тарабында Түп, Жыргалаң сууларынын өрөөн-дөрү б-ча 40–50 кмге созулат. Көлдүн түн. жээгинде түздүктөрдүн жазылыгы 1–10 км, батыш жээгинде 10–15 км. Түш. жээгиндеги түздүктөрдү тоо этегиндеги айрым жалчалар бөлүп турат. Күнгөй ж-а Тескей Ала-Тоолорунун этектери мезозой-кайнозой чөкмөлөрүнөн түзүлүп, сай, аң ж-а суу өрөөндөрү, капталдары кууш капчыгайлар м-н өтө тилмеленген. Батышындагы кууш *Боом капчыгайы* аркылуу Чүй өрөөнү м-н туташат. Климаттык шарты ар кыл. Батыш жагы кургакчыл, улан шамалы мезгили м-н согуп турат; жаан-чачын аз жаайт (200 ммге чейин), чыгышы нымдуу (500–600 мм). Январдын орт. темп-расы батышта (Балыкчыда) —3,9°C, түндүктө (Чолпон-Атада) —2,8°C, түштүктө (Тамгала) —2,0°C, чыгышта (Кызыл Октябрьда) —8,9°C, июлдуку ошол эле пункттарда 17,5°C; 16,7°C, 17,2°C, 15,7°C. Көл суусунун таасиринен өрөөндүн кышы мелүүн, жайы салкын. Курчап турган кырка тоолордун өрөөн жак беттеринде жалпы аянты 649 км² болгон 631 мөңгү бар. Тескей Ала-Тоонун борб. бөлүгү—Каракол. Жети-Өгүз, Чоң Кызыл-Суунун алаптарында топтолгон көлгө 118 агын суу куйган. Азыр алардын көбү көлгө жетпей сугатка таралып кетет. Ири суулары: Жыргалаң (22,0 м³/сек), Түп (10,7 м³/сек), Жууку (6,2 м³/сек) ж. б. Негизинен мөңгү ж-а кар сууларынан куралат.

Ы. о-нун топурагы ж-а өсүмдүктөрү бийиктик б-ча өзгөрөт. Батыш жагы чөл ж-а жарым чөл (1608–2200 м бийикте), чыгыш тарабын ошол эле бийикте талаа ландшафты ээлейт. Топурагы чөлдө бозомук, күңүрт карбонаттуу, өсүмдүктөрү негизинен шыбак, кекире, чий, камгак, терскен ж. б. Кара коңур топурактуу талаа тилкесинде ар түркүн бетеге, аккылкан, шыраалжын, тарабаш ж. б. өсүмдүктөр өсөт. Батышында талаа тилкеси тоо капталдарында 2000 мден 3000 м бийикке чейин таралган. Чыгышында кара коңур ж-а кара топурактуу (Чолпон-Ата ж-а Тондон чыгышта) талаа тилкеси токой ж-а шалбаа тилкелери м-н алмашып, шалбаа-токойлуу талаа зонасын түзөт. Өсүмдүктөрү: ак шыбак, шыраалжын, бетеге, кызыл кабык, тоо буурчак, каз таңдай ж. б. Токой тилкесинде карагай, четин, чыны карагат, табылгы, ыргай, шилби, арча ж. б. өсөт. 2800–3100 м бийиктикте каралжын топурактуу, чымдуу субальп тилкесинде түркүн чөп өсүмдүктөрүнө майда бадалдар аралаш өсөт. 3100–3500 м бийиктикте каралжын шалбаа тоо топурактуу жапыс өскөн доңуз сырты, өлөн чөп, бетеге, мамыры, каз таңдай ж. б. басымдуу. Андан жогору кар, мөңгүлүү жалама аска-зоокалар ээлейт. Ойдундун түзөн жерлери айдоо (буудай, тоют өсүмдүктөрү, картошка ж. б.). Жаныбарлары да ар кыл ж-а бийиктик б-ча өзгөрөт. Батышында коён, түлкү, кемирүүчөлөр кездешет. Бийик тоолордо тоо эчки, илбирс, аркар, аюу ж. б., суучул куштар — өрдөк, ак куу, ызгыт, чулдук, көл жээгинде кыргоол, кекилик, тоолордо улар, чөкө таан, бүркүт, жору, кузгун ж. б. кездешет. Өрөөндүн тоо-деңиз климаты, жаратылышынын өтө кооздугу, минералдуу ысык суу м-н дары баткакка байлыгы, абанын жогорку деңгээлинде иондошкондугу ж. б. адамдын организмине жагымдуу таасирин тийгизген жаратылыш шарттары Ы. о. дүйнөлүк маанидеги курорт зонасына айландырды. Негизги курорт ж-а санаторийлери: «Жети-Өгүз», «Ак-Суу», «Жыргалаң», «Тамга», «Көгүлтүр Ысык-Көл» ж. б. Өрөөндө дан ж-а мал чарбасы өнүккөн. Анда респ-нын калкынын 13%и отуракташкан. Ы. о-нда Каракол, Балыкчы, Чолпон-Ата ш., Каракол, Кажы-Сай, Жыргалаң, Ак-Булак, Орто-Токой ж. б. шаарчалар, көптөгөн кыштактар жайгашкан. Провинция Чыгыш ж-а Батыш Ысык-Көл провинцияларына бөлүнөт.

А. Осмонов, Э. Султаналиев

ГЕОЭКОЛОГИЯЛЫК АБАЛЫ

Кыргыз Респ-нын аймагынын жаратылыш шарты ар түрдүү келип, табигый ресурстарга бай. Жер алдындагы кен байлыктарды казуу, миңдеген гектар аянттарды ээлеген жайыттарды пайдалануу, түзөн жерлерди айдап, дыйканчылык кылуу, агын суулардын нугуна ГЭСтерди, суу сактагычтарды, көл жээктерине эс алуучу жайларды куруу, тоо капталдарындагы токойлорду чарбада пайдалануу ж. б. чарбалык аракеттер жаратылышты өзгөртүп, аларга болгон антропогендик басымды улам күчөтөт. Антропогендик таасирдин күчөшүнө калктын санынын ылдам өсүшү ж-а экосистемаларда өндүрүштүн тех. каражаттарынын көбөйүшү себеп болууда. Андан сырткары жеринин бетинин рельефинин татаалдыгы, калк отурукташууга ылайыктуу аянттардын аздыгы адам коому м-н жаратылыштын өз ара мамилелерин ого бетер күчөтүүдө. Тоолуу аймактарда болуп турган табигый кырсыктар (жер титирөө, сел, кар көчкү, жер көчкү, суу каптоолор) анын геоэкологиялык абалын ого бетер татаалдатат. Табигый кубулуштардын натыйжасында көптөгөн өздөштүрүлгөн жерлер, кээде калк отурукташкан аянттар керектен чыгып, чарбачылыкка пайдаланылбай калат. Тоолуу шартта адам баласынын табиятка жасаган аракети эң кылдаттыкты талап кылат. Табигый күчтөрдүн мүнөзүн, жаратылыштын өнүгүү закон ченемдүүлүктөрүн этибар албай туруп чарбалык иштерди жүргүзүүнүн натыйжасында геоэкологиялык тең салмактуулук калыптан чыгып, бузулуп кетиши да мүмкүн.

Кырг-ндын тоолуу аймагында эзелтен өнүгүп келген натуралык чарбанын шартында, калк четки өрөөндүн тоо таянган чет-жакаларында ж-а тоо арасындагы өрөөндөрдө жердин шартына ылайык борборлонушуп отурукташып келген. Мурда жалаң мал чарбасын өнүктүрүп, дыйканчылык экинчи планда болгон кезде адам баласынын айлана чөйрөгө тийгизген таасири чектелүү гана болуп, жаратылыштын жабыркаганы анча байкалган эмес.

Кийинки жылдардагы үстөмдүк кылган ил.-тех. өнүгүүнүн шартында абал кескин өзгөрдү. Урбанизациянын ж-а материалдык өндүрүштүн масштабынын кеңейиши, демографиялык кырдаалдын курчушу ж. б. социалдык-экон. өзгөрүүлөр тоолуу аймактын ресурстарын пайдалануунун мүнөзүн кескин өзгөртүп, азыркы мезгилде адам баласынын жаратылышты пайдалануунун жаңы баскычын жаратты. Тоолуу аймактарды пайдалануу ургаалдуу жолго түшүп, адам баласынын чарбалык аракетинин, негизинен кен байлыктарды казып алуунун, электр энергиясын өндүрүүнүн, рекреациялык пайдалануунун жаңы борборлору пайда болду.

Азыркы мезгилде тоо-кен тармагынын ишканалары тоо экосистемаларына өтө таасирин тийгизип, геоэкологиялык абалды курчутууда. Иштеп жаткан ж-а иштелип бүткөн шахталар ж-а рудниктерден чыккан таштанды тоо тектери кыйла жерлерди каптап, ал жерлер пайдаланылбай калган. Уран ж. б. металлдар казып алынган жерлерде керектүү компонентти ажыратып алгандан кийин ордунда таштанды тоо тектеринин үймөктөрү пайда болот. Мис., 1 тонна түстүү металлды казып алган жерде 150–200 т, ал эми 1 т уран же кымбат баалуу металл казылган жерде 10 миңден 100 миң тоннага чейин таштанды тоо тектери калат. Таштандылардын арасында радиоактивдүү ж-а ууландыра турган заттар калып, алар айлана-чөйрөнүн экологиялык абалын начарлатат.

Кырг-ндын аймагы 40 жылга жакын СССРдин уран рудасын, түстүү металлдарды, сейрек кездешүүчү хим. элементтерди казып алуучу базасы болгон. Уран рудасын казып алып тазалоо учурунда эң көп радиоактивдүү таштандылар калган. Уран рудасынын ири кендери Фергана өрөөнүнүн түн. жагында жайгашкан Майлы-Суу, Шакафтар, Кызыл-Жарда болгон. Алардын радиоактивдүү калдыктары ошол эле жерлердеги тоо капталдарына, өрөөндөргө көмүлгөн. Убакыт өткөн сайын, ар кандай табигый күчтөрдүн таасиринен көмүздүлөр бузулуп, экологиялык катастрофага кириптер кылуу коркунучу туулууда. Ушундай эле коркунуч Миң-Куш, Кажы-Сай өрөөндөрүндө да турат. СССР ыдырагандан кийин радиоактивдүү таштандылар көмүлгөн үймөктөр каралбай калып, сактагыч тосмолор акырындап бузулуп, суу м-н жуулуп өзөндөгү сууларды булгап жатат. Кырг-ндын аймагында көмүлгөн радиоактивдүү заттардын көлөмү 50 млн тдан ашык.

80-жылдардын аягында СССРде өндүрүлгөн сурьманын 100%, сымаптын 60% ж-а сейрек кездешүүчү металлдардын 30% Кырг-ндан өндүрүлгөн. Кадамжай, Терек-Сай, Айдаркен, Чабай, Актүз рудниктеринин калдыктары да радиоактивдүү ж-а ууландыруучу заттарга бай. Кээде көмүлгөн үймөктөр нөшөрлөп жааган жаандан бузулуп төмөн жаткан жерлерди уулуу заттар м-н булгайт. 1964-жылдын декабрь айында Актүз руднигинин калдыктарды сактоочу үймөктөрү бузулуп Кичи Кемин суусуна 680 миң м³ уулуу, радиоактивдүү заттары бар калдыктар урап түшүп, суу м-н 40 кг/ге чейин таралып Чүй суусуна чейин жетип көп жерлерди булгаган. 1994-жылдын жазында Сумсар руднигинин көмүлбөй ташталган калдыктары Сумсарсай суусуна урап түшүп 50 миң м³ уулуу (коргошун, цинк, жез) заттар Фергана өрөөнүнө куюлуп түшкөн ж-а сууда оор металлдардын мүмкүн болгон концентрациясы марганец 6-ча 10 эсе, кадмий 6-ча 320 эсе ашып кеткен. Медиктердин маалыматы б-ча жогоруда айтылган аймактардагы калктын ден соолуктары кескин начарлаган. Мындай процесстер 1958-ж. Майлы-Сайда, 1977-ж. Кадамжайда, 2000-ж. Терек-Сайда болуп өткөн.

Мындан ары да радиоактивдүү ж-а ууландыруучу оор металлдардын калдыктарын сактоонун жаңы жолдору табылбай, мурдагы бойдон калтырылса ал жерлердин геоэкологиялык абалы улам начарлай берип, акыры экологиялык катастрофаларга алып келиши мүмкүн.

Тоо-кен ө. ж-нын кайсы гана тармагы болбосун айлана-чөйрөгө таасирин тийгизет. Андай ишканалардын негизги милдети – ал таасирдин зыяндуу жактарын болушунча азайтуу, ө. ж. м-н жаратылыштын ортосундагы тең салмактуулукту кармоо, ар кандай кокустуктарга жол бербөө.

Атмосфералык абанын респ-нын аймагындагы абалы бүткүл Борб. Азияныкындай, ал гана эмес жалпы Түн. жарым шаардыкындай эле. Азыркы учурда, Түн. жарым шардын абасына, о. эле Кырг-ндын абасында да парник газдарынын эмиссиясына байланышкан климаттын жылуулануу жагына өзгөрүүсү байкалат. Негизги парник газы көмүртектин диоксиди (CO₂), жылуулук электр станциялардан чыгат. 2000-жылкы маалыматтар б-ча алардын үлүшү 94,9%ке жетет. Атмосфераны булгоочу башка заттар транспорттун түрлөрүнөн, айрыкча автомобиль транспортунан чыгат. Жалпысынан респ-кадагы аба массалары анчалык булганга элек. Шаарларда, ө. ж. ишканаларынын тегерегинде гана булганч заттар мүмкүн болгон концентрациядан (МБК) ашып кетиши ыктымал. Атмосфера эң кыймылдуу компонент болгондуктан булганч заттар бир жерде топтолуп калбайт ж-а массасы тез-тез оошуп тургандыктан аба табигый жол м-н бат тазаланып турат. Аба м-н байланышкан экологиялык проблемалар чоң шаарларда гана байкалбаса, респ-нын жалпы аймагында жокко эсе.

Суу жаратылыш-аймактык комплекстеринин эң маанилүү компоненти, ошону м-н бирге ал адам баласынын чарбалык аракеттеринин натыйжасында сапатын жоготуп коюшу да мүмкүн. Суунун куралуу облусу бийик тоолуу аймактарда жайгашкандыктан адам баласынын чарбалык аракетинен көп булганбайт. Булгануу ж-а суу режиминин бузулуу процесстери тоо этектерине ж-а түздүктөргө агып түшкөндө башталат. Шаарларды, ири айыл-кыштактарды аралап аккан агын суулар ж-а жер алдындагы суулар булганууга көбүрөөк дуушар болот. Булгануунун башкы булактары – шаарларда жайгашкан эт ж-а сүт комбинаттарынан, тамак-аш ж-а жергиликтүү ө. ж-дан, коммуналдык чарбалардан чыккан саркындай суулар. Чакан шаарлардын ж-а ири калктуу пункттардын борборлошкон каналдаштыруу системасы ж-а булганган сууну тазалоочу курулуштары жок болгондуктан табигый сууларды булгоо ал жерлерде көп. Мал багып ж-а семиртүүчү ири ишканалар да сууну булгоочу объектиге кирет.

Ысык-Көл сыяктуу туюк көлдөр өтө кылдат мамилени талап кылат. Ал суу агып чыкпаган туюк көл болгондуктан суулар м-н агып келген булганч заттар, жер семирткичтер, кээде уу заттарды тазалоо көп убакытты талап кылат. Көл жээгиндеги эс алуучу жайлардын коммуналдык таштанды сууларды тазалоочу курулмалары үзгүлтүксүз иштөөсү керек. Эс алуучулардын саны улам көбөйгөн сайын коммуналдык таштанды суулар да арбын боло баштайт. Тазалоочу курулмалардын бири гана иштебей калса көлдүн суусу булганышы мүмкүн.

1998-жылдын 20-майында Кум-Төр алтын кенин карай жүк ташып бара жаткан автомашинадан 1762 кг эң уулуу натрийдин цианиди Барскон суусуна түшүп кетип, кандай зыяндарга алып келгендиги респ-га гана эмес бүткүл дүйнөгө маалым болду. Бул мурда дүйнөдө болуп көрбөгөндөй экологиялык катастрофага алып келди.

Респ-нын негизги байлыктарынын бири – айыл чарбасында пайдаланылган жерлер. Алардын жалпы аянты 10798,1 миң га. Айыл чарбасында өздөштүрүлгөн жерлердин кыйла бөлүгү ойдуң-түзөндөрдө, тоолуу, өрөөндөрдүн тамандарында жайгашкан. Бул жерлерде, о. эле өлкөнүн калкынын басымдуу бөлүгү ж-а ө. ж. потенциалы топтолуп, калктын өтө жыштыгы м-н антропогендик басымдуу жогору болушу мүнөздүү. Ошондуктан жер ресурстарын пайдалануудан келип чыккан экологиялык проблемалар өтө актуалдуу. Акыркы жылдарда калктын демографиялык өсүү жагдайларына карата а. ч-на жарактуу (айрыкча айдоо аянттарын) жерлерди үй, ар кандай өндүрүш объектилерин курууга бөлүнүүсү системалуу түрдө жогорулоо тенденциясына ээ болуп, айылдар м-н калктуу пункттардын аянты акыркы 10 жылда дээрлик 2 эсеге өстү. Бул болсо өлкөнүн калкынын айдоо жерлер м-н камсыз кылуу мүмкүнчүлүгүн төмөндөттү. Калктын санынын өсүшүнө ж-а айыл чарбага жарактуу жерлердин системалуу түрдө ар кандай башка максаттарга бөлүнүүсүнө байланыштуу акыркы 20 жылдын ичинде респ-нын ар бир адамына туура келген айдоо аянтынын өлчөмү 0,43төн 0,30 гектарга, ал эми сугарылуучу жерлерде 0,27ден 0,21 гектарга төмөндөдү. 2030-жылга чейин бул цифралар 0,15 ж-а 0,10 гектарга чейин төмөндөөсү божомолдолгон.

Адам баласынын чарбалык аракетинен пайда болгон суу ж-а шамал эрозиясы, шор басып кетүү, ар кандай карьерлер, күл-шлак таштандылары, чарбадагы жерлерге мунай ж-а зыяндуу заттардын тогулушу, кен таштандылары (үймөктөр) ж. б. жер ресурстарынын аянтынын азайышына ж-а топурактын сапатынын төмөндөшүнө себеп болот. Мис., Чүй өрөөнүнүн түн.-батыш жагындагы пайдаланган сууну агызып кетүүчү терең арыктар (заурлар) каралбай калгандыктан кийинки мезгилде 6 миң га айдоо жерлери шорлонуп пайдаланылбай калганы белгиленген. Респ. б-ча шорлонуу процессине 220 миң га жер дуушарланган, айдоо жери эрозияга учурай баштаган жерлер а. ч-га жарактуу жерлердин 46,7%ин түзөт, а. и. 704,8 миң га айдоо жерлер.

Кийинки 10 жылдын ичинде жер реформасынын натыйжасында а. ч-га жарактуу жерлерди жакшыртуу маселеси дээрлик токтоп калды. Мындай жол м-н жерди пайдалануу улантылса, келечекте көптөгөн экологиялык проблемалар пайда болушу мүмкүн.

Кыргызстан – Борб. Азиядагы ар түрдүү өсүмдүктөр м-н жаныбарлар топтолгон бирден-бир уникалдуу аймак. Өлкөнүн аймагында 500дөн ашык омурткалуулардын, а. и. 85 сүт эмүүчүлөр, 368 канаттуулардын, 28 сойлоп жүрүүчүлөрдүн, 3 амфибиялардын, 75 балыктын, 300 ашык курт-кумурскалардын түрү бар. Татаал өсүмдүктөрдүн 4500төн ашык түрү өсүп, а. и. 300 түрдөгү жапайы өсүүчү өсүмдүктөр азыркы күндө сейректеп, жоголуп кетүү коркунучунан алдында турат. Бул өсүмдүктөрдүн ичинен 125 түрү эндемиктер, 100төн ашыгы дары чөптөр.

Кыргыз Респ-нын Кызыл китебине сейректеп ж-а жоголуп кетүүнүн алдында турган өсүмдүктөрдүн 71, канаттуулардын 32, сойлоп жүрүүчүлөрдүн 3, балыктын 2, курт-кумурскалардын 19, сүт эмүүчү жаныбарлардын 13 түрү катталган.

Өсүмдүктөрдү ж-а жаныбарларды сактоо б-ча респ-да көп чаралар көрүлүп жатат. Бирок алардын басымдуу бөлүгү кагаз жүзүндө калып, биологиялык ар түрдүүлүк кыскарууда. Биологиялык ар түрдүүлүктүн кыскарышы адам баласына анчалык зыян деле келтирбегендей көрүнгөнү м-н М. Пришвиндин «Суу болсо, сууда бир да балык жок болсо мен сууга ишенбейм. Абада кычкылтек болсо, бирок анда чабалекейлер учуп жүрбөсө – мен абага деле ишенбейм. Токой деле, жалаң адам арасында болуп, жаныбарлар болбосо – токой эмес...», - деп айткан сөзү жаратылыш жаныбарларсыз жаратылыш эмес экендиги ырастайт. Мис., илбирс сейрек учуроочу жырткыч. Ал бийик тоолордо, тоо эчкилер топтолгон жерди байырлайт. 1985-жылы 1400 илбирс болсо 2000-жылдары 250 гана илбирс калган.

Өсүмдүктөр м-н жаныбарлар жаратылыш-аймактык комплекстеринин эң сезгичи

ж-а адам баласынын чарбалык аракеттерине жараша бат өзгөрө турган компоненттери. Жаратылышты коргоо иштери ошол компоненттерди коргоодон башталган. Респ-нын кооз жерлерин сактоо үчүн корголуучу, өзгөчө корголуучу ж-а рекреациялык максатта пайдалануучу аймактар уюшулган.

А. Осмонов, Д. Шакирбеков.

АЙЛАНА-ЧӨЙРӨНҮН АБАЛЫ ЖАНА АЛАРДЫ КОРГОО

Малды ашыкча жаюудан жайыт, айрыкча жалпы эле айыл чарбасына жарактуу жерлер бузулууга (деградацияга) дуушарланып, натыйжада анда өсүмдүк түрлөрү азайып, ал эми оттоо чөп ж-а уулуу өсүмдүк түрлөрү көбөйүп, түшүмү төмөндөгөн. Натыйжада жайыттардын 45%ке жакыны суу ж-а шамал эрозиясына, шордонууга, саздашууга дуушарланган. Табигый токой түрдүү муктаждыктарга (отун, курулуш үчүн пайдаланууга) байланыштуу ашыкча кыйылып, анын жалпы аянты 1930-жылы 6%тен 2006-ж. 4,2%ке чейин кыскарган. Коргоого алынган аймактарда коргоо режими бузулган. Тоо-кен өнөр жайынын көптөгөн (100дөн ашуун) ишканаларынын иштөөсүнөн табигый чөйрөгө жыл сайын 620 млн. м³ден ашык уулуу калдыктар кошулат, алардын курамында радионуклиддер, оор метандадын туздары, цианид ж. б. болот.

Кыргызстандын коргоого алынган аймактары

Коргоого алынган аймактын аты	Жайгашкан жери	Уюшулган жылы	Аянты, га	Корголгон объектиси
1	2	3	4	5
Улутук жана табият парктары				
Ала-Арча	Кыргыз Ала-Тоосунун түндүк капталы	1976	19,4 миң	Уникалдуу ландшафты ж-а эс алуу
Беш-Таш	Талас Ала-Тоосунун түндүк капталы	1996	32,4 миң	Уникалдуу ландшафты ж-а эс алуу
Каракол	Тескей Ала-Тоонун түндүк капталы	1997	38,3 миң	Уникалдуу ландшафты ж-а эс алуу
Кара-Шоро	Өзгөн району	1996	845	Уникалдуу ландшафты ж-а эс алуу
Кызыл-Ата	Алай кырка тоосунун түндүк капталы	1992	11,2 миң	Арча токою
Чон Кемин	Чон Кемин	1997	126,5 миң	Баалуу табият комплекси
К о р у к т а р				
Беш-Арал	Чаткал кырка тоосу	1979	116,7 миң	Сейрек ж-а жоголуп бараткан жаныбарлары, айрыкча мензбир сууру
Кара-Тал-Жапырак Нарын	Нарын, Ак-Талаа р-нун аймагында Нарын-Тоонун түндүк бети	1994	6,0 миң	Уникалдуу табигый комплекси
		1983	75,2 миң	Марал, аркар, кулжа, аюу ж. б.; о. эле токой, өсүмдүктөр.
Сары-Чат-Ээр-Таш Сары-Челек (биосфералык)	Жети-Өгүз р-нун аймагында Чаткал кырка тоосу	1995	72,1 миң	Уникалдуу тоо ландшафты
		1959	23,8 миң	Мөмө-жемиштүү жаңгак токой комплексти ж-а анын фаунасы
Ысык-Көл (биосфералык резерваты)	Көл акваториясы	2001	4,3 миң	Мөңгү, көл, суу, токой ж.б. табигый компоненттер
Корукчалар (заказниктер)				
Айдаркен (Хайдаркен)	Кадамжай р-ну	1975	30	Мала кызыл жоогазын
Ак-Буура	Кара-Суу р-ну	1975	10 миң	Аңчылык
Ак-Суу	Москва р-ну	1975	7 миң	Аңчылык
Ала-Бука	Ала-Бука р-ну	1973	25 миң	Аңчылык
Алмалы	Жайыл району	1978	100	Алма, жаңгак аралдары
Ат-Башы	Ат-Башы р-у	1973	12,0 миң	Токой-аңчылык
Байдамтал	Тоң р-ну	-	20	Сейрек ж-а реликтивтк чөп өсүмдүктөрү
Балтыркан	Чаткал р-ну	1975	304	Токой
Белен-Теке	Москва р-ну	1973	30,5 миң	Аңчылык
Бүлөөлү	Алай р-ну	1975	384	Токой
Гүлчө	Алай р-ну	1968	600	Аңчылык

1	2	3	4	5
Корукчалар (заказниктер)				
Дашман	Базар-Коргон р-ну	1975	5 миң	Жалайы мөмө-жемиштүү жанга токою
Жазы	Өзгөн р-ну	1975	100	Аңчылык
Жан-Чыкты	Лейлек р-ну	1975	80	Жоогазын
Жаны-Жол	Аксы р-ну	-	30 миң	Аңчылык
Жарды-Кайыңды	Панифилов р-ну	1976	8,7 миң	Аңчылык
Жел-Тийбес	Аксы р-ну	1975	800	Жарым чөл өсүмдүктөрү
Жети-Өгүз	Жети-Өгүз р-ну	1958	31,61 миң	Аңчылык
Жылгосы	Ноокен р-ну	1975	206	Токой
Кайыңды	Нарын р-ну	1977	100	Токой
Кара-Арча	Кара-Буура р-ну	1980	100	Грейт чоогазыны
Кара-Сай	Лейлек р-ну	1973	15 миң	Аңчылык
Кара-Суу	Аксы р-ну	1973	62,6 миң	Аңчылык
Кара-Буура	Кара-Буура р-ну	1976	15 миң	Аркар, кулга
Кичи Ак-Суу	Ысык-Көл р-ну	1977	100	Токой
Кожо-Ашкан	Баткен р-ну	1973	16 миң	Аңчылык
Кочкор	Кочкор р-ну	1977	2,0 миң	Аңчылык
Кош-Тектир	Ала-Бука р-ну	1975	30	Сары гүлдүү мандалак
Куркол	Ала-Бука р-ну	1975	348	Токой
Кыргыз-Ата	Ноокат р-ну	1975	30	Эталондук гүлдөр
Кыргыз-Кабан	Базар-Коргон р-ну	1957	50	Юнондун аймак
Маймак	Кара-Буура р-ну	1980	40	Жоогазын
Мескин-Сай	Ала-Бука р-ну	1975	483	Токой
Ой-Кайың	Алай р-ну	1975	50	Кооз алайкан
Сары-Могол	Алай р-ну	1975	60	Кундуз гүлү
Семеновка	Ысык-Көл р-ну	1971	50	Аңчылык
Семиз-Бел	Тон р-ну	1977	97,0 миң	Аңчылык
Сонкул	Колдун акваториясы	1971	30 миң	Аңчылык
Сухой хребет (Сары-Дөбө)	Түп р-ну	1973	15 миң	Аңчылык
Сүлүктү	Лейлек р-ну	1975	30	Жоогазын
Талас	Талас Ала-Тоосунун түн капталы	1973	130,0 миң	Аңчылык
Теплоключенка	Тескей Ала-Тоосунун түн капталы	1958	32,2 миң	Аңчылык
Тогуз-Торо	Тогуз-Торо р-ну	1977	5,0 миң	Аңчылык
Токмок	Чүй р-ну	1947	100	Жайылма токою
Түп	Түп р-ну	1976	15,0 миң	Аңчылык
Узун-Акмат	Токтогул р-ну	1977	500	Токой
Үгүт	Ак-Талаа р-ну	1973	15,0 миң	Аңчылык
Чанач (Каныш)	Чаткал ороонү	1975	40	Жоогазын, шалфей
Чандалаш	Чаткал ороонү	1975	35 миң	Аңчылык
Чатыр-Көл	Колдун акваториясы	1972	190 миң	Аңчылык
Чон-Арык	Аламуңун р-ну	1978	80	Сейрек ж-а эндемик өсүмдүктөр
Чуңкурчак	Аламуңун р-ну	1979	100	Талаа өсүмдүктөрү
Чычкан	Токтогул р-ну	1973	36,0 миң	Аңчылык
Шибилн-Сай	Кара-Буура р-ну	1980	100	Чекенделүү айма

Кыргызстандын аянтынын 15%ин ээлеген коргоого алынган табигый аймактардын жалпы аянты 270,7 миң га болгон мамлекеттик коруктарды (Сары-Челек, Ысык-Көл, Беш-Арал, Нарын, Кара-Тал-Жапырак, Сары-Чат-Ээр-Таш, Пачата), ошондой эле 3 табият паркын (Ала-Арча ж. б.), 3 улуттук паркты (Чоң Кемин ж. б.) камтыйт. ЮНЕСКОнун биосфералык резерватына Ысык-Көл, Сары-Челек коруктарынын аймактары киргизилди. 1976-ж. Ысык-Көл акваториясы эл аралык маанидеги суу-саздуу аймакка, 1998-ж. Кыргызстан өкмөтүнүн чечими м-н жалпы эле Ысык-Көл облусу бүт биосфералык аймак деп жарыяланган.

РЕКРЕАЦИЯЛЫК РЕСУРСТАРЫ

Кыргыз Республикасы уникалдуу туристтик-рекреациялык потенциалга ээ. Анын аймагында адам баласынын ден соолугуна оң таасирин тийгизген, дарылык касиети бар жүздөн ашуун жаратылыш факторлору ж-а жерлери аныкталган. Алардын басымдуу бөлүгү деңиз деңг. 1000–2000 м бийиктиктерде жайгашкан. Негизгилерине Ысык-Көл ойдуңу, Фергана тоо тизмегинин табигый жаңгак-мөмө-жемиш ж-а арчалуу токой тилкелери, Абшыр, Кара-Шоро, Арстанбап, Сары-Челек, Ысык-Ата, Ала-Арча, Ак-Суу, Жети-Өгүз, Чаткал, Талас сыяктуу жаратылыш комплекстери кирет. Азыр алардын айрымдарында бир катар курорттор, санаторийлер, эс алуучу, ден соолукту чыңдоочу жайлар иштейт.

Табигый дарылоочу, ден соолугун чыңдоочу, эс алдыруучу негизги факторлорго жаратылыш компоненттери – рельеф, климат, көлдөр, суулар, дары баткактар, пляждар, кооз ландшафттар, таза аба ж. б. ресурстар кирет.

Кырг-н рельефи татаал тоолуу өлкө. Анын басымдуу бөлүгүн Теңир-Тоо тоо системасы ээлейт. Респ-нын эң четки түш.-батышында Памир–Алай тоо системасынын бир бөлүгү жайгашкан. Өлкөнүн чыгышындагы эң зор ж-а бийик (5000–6000 м) Кантеңир тоо тоомунун көптөгөн тоо тармактары башталып, алардын кыр бөлүктөрү мөңгүлөр ж-а түбөлүк карлар м-н капталган, капталдары көптөгөн терен, кооз капчыгайлар, коку-колоттор м-н тилмеленген. Ошону м-н катар кооз тоо аралык өрөөндөн чет-жакалары да ойдуң, түздүктүү жерлери да бар. Кырг-ндын татаал рельефин эс алууга, туризмге (рекреацияга) тийгизген таасири б-ча үч яруска – жогорку, ортоңку ж-а төмөнкү деп бөлүүгө болот. Төмөнкү ярус (деңиз деңг. 1000–2000 м) рельефи б-ча туруктуу эс алуучу мекемелерди курууга ыңгайлуу, жол катташы татаал эмес, курорттук рекреацияга, балдардын эс алуусуна, ден соолукту чыңдоочу жайларды курууга ылайыктуу келет. О. элс бул яруска калктын дем алуу күндөрүндө жайкы ж-а кышкы массалык эс алуусун уюштурууга мүмкүнчүлүктөр арбын.

Ортоңку ярус деңиз деңг. 2000–2700 м бийиктикти ээлеп, көптөгөн тик капталдуу терен коку-колотторду капчыгайларды камтыйт да, ландшафттарынын ар түрдүүлүгү, кооздугу м-н айырмаланат. Бул яруска эс алуунун активдүү тармактарын уюштурууга, өнүктүрүүгө ыңгайлуу (тоо туризми, атайын тоодогу лыжа тебүү, ат туризми, рафтинг ж-а экологиялык туризм). Бул яруска рекреациялык инженердик курулуштарды куруу бир топ кымбатыраак ж-а ар тараптан кошумча изилдөөнү талап кылат. Ошондой болсо да бул эл аралык деңгээлде жооп берүүчү тоо туристтик комплекстерди, лыжа тебүүчү курортторду уюштурууга ыңгайлуу.

Жогорку ярус (2700–7439 м) рельефи б-ча эң бийик тоо кыркаларынан, ашуулардан, бийик тоо чокуларынан, мөңгүлөрдөн, альп шалбааларынан туруп, туризмдин атайын, өзгөчө түрлөрүнө ылайыктуу. Кырг-ндын бийик тоо алкагында тоо кыркалары жүзгө жетип, алардын жалпы уз. 7680 кмди түзөт ж-а ар бири 20дан 582 кмге чейин созулат. Мөңгүлөрүнүн ээлеген жалпы аянты 8000 км²ге жетип, 6500 мөңгүдөн турат. Азыркы учурда альпинизм ж-а тоо туризми, дүйнөнүн өнүккөн өлкөлөрүндө, Орусияда, Казакстанда кеңири жайылууда. Ушунун негизинде Кырг-ндын тоолуу аймагынын шартында эл аралык туризмдин олуттуу тармактарынын катарын жакынкы келечекте тоо туризми, альпинизм ж-а экологиялык туризм ээлеменчи. Анткени, респ-да чет өлкөлөрдөн келген альпинисттерге ж-а туристтерге сунуш кыла турган бийик тоо чокулары, ашуулары арбын. Булардын ичинен туристтерди өзүнө тарткан бийик тоо чокулары «жети миңди» Жениш чокусу (7439 м), жылына эл эң көп келүүчү Ленин атн. чоку (7134 м), белгилүү Кантенири (6995 м), Ала-Арча өрөөнүндөгү көптөгөн өлкөлөрдүн альпинисттерине белгилүү Ак-Сай мөңгүсүнүн айланасында жайгашкан 6^б категориясындагы Корона (4860 м) ж. б. оңдогон чокулар ж-а Борб. Теңир-Тоодогу Эңилчек мөңгүсүн, бийик тоодо жайгашкан Мерцбахер көлүн ж. б. атоого болот.

Кыргыз Респ-нын тоолорунда 1100 классификациялуу альпинисттик маршруттар бар, анын 90у жогорку категорияга ээ. Адамдын буту тийбеген жүздөгөн чокулар, маршруттар бар. Ошондой эле 1450гө жакын классификацияланган туристтик ашуулар, маршруттар бар, а. и. 200гө жакыны жогорку категорияга кирет. Бул алкакта табиятты таанып билүү, илимий ж-а экологиялык туризмдин өнүгүшү да келечектүү.

Аталган байлыктар биздин тоолордо тоо туризмдин, альпинизмди ж-а экологиялык туризмдин тармактарын тез арада өнүктүрүүгө, алардан жетишээрлик киреше алууга мүмкүндүк түзөт.

Азыр респ-нын аймагындагы жайгашкан респ-лык маанидеги «Ала-Арча», «Ала-Тоо», ж-а эл аралык масштабдагы «Памир» альпинисттик лагерлери 2500 альпинисти кабыл алууга жарамдуу. Келечекте Кырг-ндын аймагында жайгашкан альплагерлерди кеңейтип, жаңыларын куруу аркылуу эл аралык маанидеги альпинисттердин олуттуу эки борборун калыптандыруу каралууда. Булардын бири Борб. Теңир-Тоонун Канте-нир, Жениш чокуларынын, кийинкисин Чоң Алай кырка тоосу тарапта жайгашкан Ле-нин ати. чокунун аймактарында жайгаштырылмакчы. Натыйжада жакынкы арада чет өлкөлөрдөн жетиштүү сандагы альпинисттерди кабыл алууга мүмкүнчүлүк түзүлөт. Аталган альплагерлер альпинисттик экспедицияларды уюштуруучу, жогорку квалифи-кациядагы кадрларды ж-а куткаруучуларды даярдоочу борбор болуп саналат. Кырг-ндын тоо климаты рекреация комплексин калыптандыруунун олуттуу факторлорунун бири. Тоолордун бийиктик алкактарынын ар бири өзүнчө климаттык бөтөнчөлүктөргө ээ.

Жапыз тоолуу жерлерде, тоо этектеринде аба ырайы жайкы мезгилде күнөстүү, мелүүн ысык ж-а кургак (Түн. Кырг-нда) келип, ал эми кышында абанын темп-расынын 0°C чамасында болгон күндөр басымдуулук кылат. Бийиктик алкактарынын ичинен калктын дарылануусу, эс алуусу үчүн эң ыңгайлуу бөлүгүндө (1000–2000 м бийиктикте) аба-ырайынын жагымдуу шарттары (жетиштүү темп-ралык режим, күндүн нуру, таза аба, тоо-өрөөн шамалы ж. б.) жылына 300–320 күн эс алууга, 2,5–3,5 айдан ашуун сууга түшүп, күнгө күйүүгө, кышкысын лыжа, жылгаяк тебүүгө мүмкүнчүлүк берет. Мына ушундай жерлерде, өзгөчө Ысык-Көл, Фергана ж-а Чүй өрөөндөрүндө жылдын бардык мезгилдеринде аба ырайынын бөтөнчө ыңгайлуу шарттары түзүлөт.

Фергана өрөөнүн курчап турган тоолор ыңгайлуу климаттык шарты м-н өзгөчөлөнөт. Бул жерде жыл бою бардык бийиктик алкактарында климат м-н дарылоону, эс алууну уюштурууга болот. Жаңгак-мөмө-жемиш токойлуу аймактарынын (Арстанбап, Каралма, Кызылүнкүр ж. б.) жанга жагымдуу аба ырайы ж-а ландшафттык өзгөчөлүктөрү мында курорттук жайларды, туристтик комплекстерди көбөйтүүгө ыңгайлуу.

Чүй өрөөнүнүн ж-а Кыргыз Ала-Тоосунун түн. капталдары ыңгайлуу климаты ж-а ландшафттарынын ар түрдүүлүгү м-н өзгөчөлөнөт. Микроклиматтык байкоолордун негизинде Кыргыз Ала-Тоосунун жапыз ж-а орто бийиктиктеги тоо алкактары (1000–2000 м) шамал, темп-ралык режимдери б-ча эс алууга өтө ылайыктуу. Буларга Сокулук, Жыламыш, Ала-Арча, Аламүдүн, Ысык-Ата, Кегети, Шамшы ж. б. капчыгайлар кирет. Бул алкактын климаты мелүүн континенттик, кышы жумшак (–3°C), жайы жылуу (20°C).

Рекреациянын чордону болгон Ысык-Көл өрөөнүнүн климаттык шартынын өзгөчөлүктөрү: мында ысык аптап ж-а катуу суук болбойт, деңиз ж-а тоо климаты айкалышып турат. Климатынын мындай жагымдуулугу өрөөндүн бийик тоолор м-н курчалып турушу ж-а анын борборунда тоңбогон, терең (668 м), чоң көлдүн жатышы м-н байланыштуу. Атмосферанын тазалыгы, күндүн узак убакыт ачык тийип турушу күн нурунун мол болушуна алып келет. Ысык-Көлдүн жээгинде күн 2670–2880 саат чамасында тийет, бул болсо Крымдагы курорттордон 400–600 саатка, Балтика боюндагы курорттордон 1000 саатка көп. Жыл ичинде ачык же анча бүркөк эмес 185 күн болот. Жылдын жылуу мезгилинде климаттык, гигиеналык (абанын тазалыгы ж. б.), эстетикалык (курчап турган тоолордун керемет шандуу панорамасы) факторлордун бири-бири м-н айкалышы адам организмнин бардык нормативдик физиологиялык функцияларын стимулдаштырып, зат алмашууну жогорулатат, кандын составын жакшыртат, териге жагымдуу таасирин тийгизет. Шамал – жел режиминин өзгөчөлүгү да бар. Жылдын жылуу мезгилинде күндүз көлдөн кургактыкты, түнүчүндө кургактыктан көлдү карай леп-леп соккон жагымдуу бриз жели болот. Климатынын бийиктик алкактуулугу түрдүү профилдеги рекреациялык мекемелерди (дарылоо, сууга түшүү-пляждык, таанып-билүүчү, ден соолукту чыңдоочу, тоо туризми, альпинизм, кышкы эс алуу) курууга жол ачат.

Көлдүн суусунун дарылык касиети да бар, о. эле анын суусу тоо арастында деңиз деңг. мындай бийик жаткан көлдөрдүкүнө караганда алда канча жылуу. Көлдүн суусунун жалпы

минералдуулугу 5,9 г/л. Минералдуу суунун составында хлорид сульфат-натрий-магний заттары бар. Көлдүн суусунун темп-расы 8,1°Сден 20,4°Сге чейин өзгөрүп турат. Кыргыздын жаратылыш, рекреациялык ресурстарынын ичинен Ысык-Көлдүн жээгиндеги кумдуу тилкелер, пляждар олуттуу орунду ээлейт. 600 км ашуун көл жээгиндеги кум тилкесин ичинен 120 км же 2440 миң м² эң мыкты ж-а сапаты дурус, 1- ж-а 2-категориядагы табигый пляждар түзөт. Айрыкча Кошкөл, Чоктал, Бостери, Кажы-Сай, Тамга ж. б. айылдардын тушунда жайгашкан 20 мыкты ж-а ири пляждар элге кеңири белгилүү. Жыйынтыктап айтканда көл кылаасынын климаттык шартынын ыңгайлуулугу, табиятынын кооздугу, тоолору, өрөөндөрү рекреациянын кеңири кулач жайып өсүүгө-өсүүсүнө шарт түзөт.

Рекреация байлыктарынын орчундуусуна минералдуу суулар да кирет. Азыр республиканын аймагында физ. кошулмалары ар кыл, сапаттуу 100дөн ашуун минералдуу булактар, бургулоодон табылган минералдуу суулар бар. Булардын потенциалдык өлчөмү суткасына 81,9 миң м³ге жетет. Минералдуу суулардын такталган жалпы запасынын өлчөмү суткасына 15,4 миң м³ (респ.-дагы табылган бүт минералдуу суунун 24,0%ке жакыны).

Кыргыз курортология ж-а физиотерапия илим-изилдөө институтунун курорт ресурстар бөлүмү 1957-ж-дан тартып респ.-нын аймагындагы минералдык сууларды комплекстүү изилдеп, аларды пайдалануу маселелерин чечишкен.

Респ.-нын аймагында минералдуу суулардын больнеологиялык 6 тобу аныкталган. Өзгөчө даамы ж-а жыты жок таза суулардын тобу калк жыш отурукташкан ж-а экон. жактан өнүккөн өрөөндөрдө (Чүй, Ысык-Көл, Ат-Башы, Токтогул, Алай ж. б.) жайгашкан. Алардын негизги муздак булактары: Чамынды, Ташрабат, Дөрбөлжүн, Ат-Башы, Кочкор, Жыргалаң, Үчкапка, Туз. Суулардын минералдуулугу 2,2ден 250 г/лге чейин. Хим. составы ар түрдүү (кальций сульфатынан натрий-хлоридге чейин). Тоо арасындагы ойдундарда 800–2000 м тереңдиктерде жогоруда аталган суулардын ысык булактары ачылган (Чолпон-Ата, Тор-Айгыр, Бар-Булак, Кочкор, Фрунзе, Жалал-Абад). Физ. касиеттери б-ча алар таза, тунуктугу, даамы б-ча туздуу ж-а ачуу туздуу. Суунун темп-расы 36°Сден 49°Сге чейин. Суулардын дарылык касиеттери ар түрдүү келип, көп ооруга (нерв системасы, жүрөк-кан тамырлар, муун оорулары, кан тамырынын басымынын өйдөлүүсү, аш казан, боор, гинекология, дем алуу органдары, бронхит, гастрит ж. б.) шыпаа болот.

Көмүр кычкыл газдуу булактар тоолуу аймактарда (Түн. Теңир-Тоодо – Жар-Таш, Улакол, Кара-Кече, Ички Теңир-Тоодо – Ат-Башы, Какшаал, Фергана тоолорунда) чыгат. Көмүр кычкыл газдуу суулардын минералдуулугу 0,5–27,0 г/л. Составында больнеологиялык жагынан активдүү келген кремнийлүү көмүр кислоталары да бар. Дарылык үчүн иченге ж-а түшкөнгө пайдаланылат. Азыркы мезгилде Ак-Суу, Арашан ж-а Кара-Шоро минералдуу булактары дарыланууга кеңири пайдаланылууда.

Сульфиддүү суулары мунайды иликтөө жумуштарында Алай, Фергана ж-а Түркстан тоо кыркаларында табылган (Кайрагач, Ак-Сарай, Чонгара, Чангыр-Таш, Яркутан, Майлы-Суу минералдуу суулары). Бул жылуу суулардын темп-расы негизинен 17ден 30°Сге, минералдуулугу 2,0ден... 39,0 г/лге чейин. Хим. составы — хлориддүү, хлорид-сульфат ж-а кальций-натрийлүү. Суу йод, бром ж-а органикалык заттардын молдуулугу м-н айырмаланат. Сульфид суулары атеросклероз, тери ооруларына шыпаа болот.

Йод-бромдуу суулары Фергана өрөөнүндө, Майлы-Сууда табылган. Бул суулар азырынча практика жүзүндө көп пайдаланыла элек. Көбү Майлы-Суу, Кочкората ш-на жакын жерлерде чыгат. Андагы жер астындагы суулардын курамында йод 6–25 мг/л, бром 30–390 мг/лди түзүп, жалпы минералдашуусу 20–115 мг/л. Бургулоо көзөнөгү м-н 3–4 км тереңдиктен чыгарылган больнеологиялык суулардын темп-расы 50°Сден ашат. Йод-бром суулары ашказан-ичеги, гастрит ооруларын айыктыруу үчүн ичилет.

Радондуу сууларга негизинен Жети-Өгүздөн, о. эле Карабалта, Көкөмеренден чыккан минералдуу суулар кирет. Суу азоттуу, жылуу ж-а ысык (23°Сден 41°Сге чейин). Минералдуулугу 0,9–13,0 г/л, хлорид, натрий-кальцийлүү. Радон суулары радиоактивдүү заттардын (газ – радон) кошулмасынан турат. Эсептелген запасы 434 м³/сек, а. и. 90 м³/сек (20 %) гана дарыланууга пайдаланылат. Жети-Өгүз курортунун радон суулары бир топ өнөкөт ооруларды (нерв системалары, муун, өнөкөт гинекологиялык, баш-сөөк травмалары ж. б.) айыктырууга шыпаа болот.

Кремнийлүү ысык суулар Кыргыздын бардык жеринен чыгат. Алардын базасында респ-дагы белгилүү курорттор, эс алып дарылануучу жайлар [Ысык-Ата, Аламүдүн, Ак-Суу(Теплоключенка), Кереге-Таш, Чаек ж. б.] иштейт. Газ түрүндөгү составы азоттуу. Суунун темп-расы 25тен 56°Сге чейин. Жалпы туздуулугу 0,3-1,5 г/л. Респ-дагы жалпы запасы 50 миң м³/сут. Сөөк-булчуң-муун, нерв, гинекологиялык оорулар м-н жабыркагандар ваннага түшүп дарыланууга жарамдуу, о. эле кремнийлүү ысык сууну ичип дарыланууга, андан дары-дармектерди (стоматология, гинекология, дерматология, лор ж. б. үчүн) жасап алууга пайдаланса болот.

1-таблица

Кыргызстандык рекреация комплексинин келечектеги өнүгүүсү

Рекреация тармактары	Бардык орундун саны	Анын ичинен		
		1993-ж.	2000-ж.	2010-ж.
Санаторий	46472	9628	18019	18825
Эс алуу үйү	14180	4440	5740	4000
Пансионат	36582	16142	9670	10500
Курорт мейманканасы	5030	-	2880	2750
Мотел ж-а кемпинг	11300	-	4650	6650
Спорттук - ден соолук чыдаоо жайы	33159	3179	13280	16700
Тургум мекемеси	23638	3828	9520	10290

Кырг-н дарылык касиети бар баткак тарга да бай. Азыр 15 баткак уюткусу белгилүү. Жалпы өлчөмү 5320 миң м³. Басымдуу бөлүгү Ысык-Көл жээгинде, азыраагы Чүй ж-а Көгарт өрөөндөрүндө жайгашкан. Дары баткактын ичинен беш баткактын өлчөмү атайын иликтөөдөн өткөрүлүп, мамлекеттик комиссия тарабынан бекитилген. Булардын жалпы көлөмү 585 миң м³ же бардык баткактын 12% запасын ээлейт. Кыргызда дарылыкка колдонулуучу ылайлардын эки түрү бар, алар тунма ж-а чым ылайлары. Тунма ылайлары негизинен Ысык-Көл курорттуу районунда, чым ылайлары Чүй өрөөнүнүн түн. тарабында ж-а Жалал-Абад аймагында топтолгон.

Атайын изилдөөлөрдөн кийин респ-нын аймагынан 400 ашуун табигый үнкүр табылган. Үнкүрлөр көлөмү, узундугу тереңдиги ж-а рекреациялык мааниси жагынан ар түрдүү. Басымдуусу респ-нын түш. бөлүгүнөн орун алган. Булардын ичинен уз. 10 км келген Канигут, тереңдиги 240 мге жеткен Ферман, өтө кооз Айдаркен, Кадамжай, Чилмайрам, Чилустун, Төөмоюн, Чаткал, Чандалаш, Аламышлык сыяктуу үнкүрлөр көрүнүктүү орунду ээлейт. Табигый үнкүрлөр респ-да спелеотуризмдин өнүктүрүүгө ылайыктуу.

Улуу Жибек жолу өткөн жерлерде тарыхый-маданий эстеликтер көп; «Сулаймантоо» тарыхый-маданий археологиялык музейи, Бурана тарыхый комплекси, Өзгөн мавзолейи, «Ташрабат» XI кылымдын караван сарайы, Манас күмбөзү ж. б.

2-таблица

Кыргызстандын аймагындагы рекреациялык мааниси бар жерлер

Мааниси	Райондор ж-а рекреация зоналары				
	Түн. Кыргыз	Чыгыш Кыргыз	Батыш Кыргыз	Түш. Кыргыз	Бөрб. Кыргыз
Эл аралык	Бишкек Ала-Арча Бурана Кегети Ысык-Ата	Каракол Чолпон-Ата Чоң Кызыл-Суу Ак-Суу Жети-Өгүз Сары-Жаз Болтери Кан-Төбөр Жөвөш(Чолок-Суу)	Манас Саймалы-Таш	Ош Өзгөн Сары-Челек Арстанбап Чилустун Левин аты чоку Кетмен-Төбө Абшар	Ташрабат Чатыркөл Сөңкөл
Респуб-ликалык	Аламүдүн Чоң Көмөн Кара-Балта Ак-Суу Сокулук Суусамыр	Балыкчы Чолоктуу Музтаг Аршан Барскон Кажы-Сай Жууку Корумду Чоктал Боом	Беш-Таш Каракол Киров	Кыргыз-Ата Кызыл-Үңкүр Көгарт Жазы, Тар Аалетин Сох Шаймерген Исфайрам-Сай Касансай Пачата	Нарын Онгарча Жогорку Нарын Ортогокой, Кокөмөрөн

дүйнөлүк маанидеги эстеликтерге кирет.

Аңчылык туризм Кыргыздын рекреация комплексинин тармактарынын бири. Респ-нын аймагында аңчылык кылууга ыңгайлуу жердин жалпы аянты 15,0 млн га, анын 1 млн га жерин токой ээлейт. Бул тилкелерде куштардын 342, айбанаттардын 82, сойлоочулардын 26, балыктын 60тан ашуун түрү кездешет. Тоо арасындагы айрым жерлерде эл аралык деңгээлдеги аңчылык туризмдин уюштурууга мүмкүнчүлүк бар. Бирок, аларды уюштуруу үчүн ал жердеги жаныбарлар дүйнөсү дыкаттык м-н изилденип, аңчылыкка каралган жаныбарлардын экосистемасы терең анализдениши, мамл. уюмдар тарабынан көзөмөлгө өтө катуу алынышы керек.

Кырг-ндын рекреация комплекси келечекте өнүктүрүүнүн өлчөмүн тактоодо респ-

нын аймагындагы курорт, эс алууга тиешелүү ресурс түрлөрү эсепке алынып, тактоолор жүргүзүлгөн. Натыйжада, 2010-жылга чейинки мезгилдин ичинде респ-дагы эс алуучулардын саны 4 эсеге жакын өсмөкчү.

Кырг-ндын рекреация комплексин келечекте калыптандыруу экон. райондор б-ча кыйла айырмаланат. Респ-нын жалпы рекреациялык потенциалы ж-а аны келечекте

Респ-нын туристтик-рекреациялык төлөөсүнүн динамикасы,
3-таблица
мин сом м-н

Тейлөөсү	1991	1992	1993	1994	1995	1996	1997	1998	1999	2000
Туристтик	168	1187	13341	38679	55733	60500	315100	191297	230150	271985
Салаторий-										
курорттук	137	1292	6913	16982	16453	26100	11764	105678	138632	180642
Бардыгы	305	2479	90354	55664	71186	86600	433064	297065	368632	452627

өздөштүрүү жагынан маанилүү орунду Түндүк-Чыгыш, Түштүк, Түндүк Кырг-н экономикалык райондору ээлейт.

Бысык-Көл аймагында келечекте өз алдынча үч ири курорт-рекреациялык рай-

ончолору калыптануу процессинде. Алар түн. райончосу, борбору — Чолпон-Ата шаары, чыгыш райончосу, борбору—Каракол ш., түштүк райончосу, борбору —Тамчы айылы.

К. Жумашев

КАЛКЫ

Кырг-ндын аймагын 19-к-дын ортосуна чейин негизинен кыргыздар мекендеген. Алар көчмөн турмушта жашап, мал чарбасынан тышкары көмөкчү түрүндө дыйканчылык ж-а кол өнөрчүлүк м-н да кесиптенишкен. Көчмөн кыргыздар сан жагынан анча көбөйө алган эмес. Анткени кыштын катаал күндөрүндө боз үйдө жашоо, саламаттык сактоонун өнүкпөгөндүгү, катуу кармаган жугуштуу оорулардын калк арасында жайылып турушу, балдардын өлүмүнүн арбын болушу калктын табигый өсүшүнө кедергисин тийгизген. Кыргыз элине сырттан кол салуулар, ички уруу аралык кагылыштар дагы калктын көбөйүшүнө тоскоол болгон.

Кырг-н Орусиянын курамына киргенден кийин империянын колониялык саясаты, б. а. жергиликтүү калктан ыңгайлуу, күрдүү жерлерди тартып алып, империянын ичкери жактарынан көчүп келген келгиндерге бөлүп берүүсү, салыктардын, айрыкча 1-дүйнөлүк согуш учурунда ыгым-чыгымдын ыксыз көбөйүшү чоң запкысын тийгизип, кыргыздардын турмушун ого бетер начарлаткан ж-а калктын сандык өсүшүнө кедерги болгон. 1916-жылкы улуттук-боштондук көтөрүлүш учурунда падышалык бийликтин геноциддик саясатынан кыргыздардын, айрыкча Түн. Кырг-ндын калкынын кыйласы курман болгон. Граждандык согуш жылдарында, коллективдештирүү мезгилинде, «Тап күрөшүнүн күч алышы» деген шылтоо м-н жүргүзүлгөн репрессия процесси учурунда калктын табигый өсүшүнүн өлчөмү начар деңгээлде калган. 2-дүйнөлүк согуш учурунда эркектердин саны кемип, балдардын төрөлүшү кескин төмөндөгөн.

Кырг-ндын калкынын геогр. жайгашуусуна, сандык өсүшүнө, чарба жүргүзүүсүнүн ар түрдүүлүгүнө 19-к-дын 2-жарымынан бул жакка четтен ооп келген башка улуттардын бөлүктөрү кыйла таасирин тийгизе баштаган. 1877–78-ж. дунгандардын бир бөлүгү Жетисууга, а. и. Кырг-нга качып келген. Ошол эле жылдары Чыгыш Түркстандан уйгурлар да журт которуп келишкен. 19-к-дын 2-жарымында ж-а 20-к-дын башында Орусиялык (Волгабою, Урал, Сибирь ж. б.) келгиндердин Кырг-нда көп сандаган кыштактары пайда болгон. Падышалык бийлик аларды жашоого ыңгайлуу Чүй, Талас, Ысык-Көл ж. б. өрөөндөрдөгү мыкты жерлерге отурукташтырып, кыргыздарды тоо этектете сүргөн. Октябрь революциясынан кийин деле Кырг-нга ооп келгендердин саны көбөйө берген. 2-дүйнөлүк согуш учурунда СССРдин батыш аймактарынан бул жакка эвакуациялангандардын, Түн., Түш. Кавказдан ж. б. жерлерден зордук м-н сүрдүлүп келгендердин (балкар, чечен, ингуш, карачай, мескет түрктөрү, немис, корей ж. б.) эсебинен Кырг-ндын калкынын саны көбөйгөн. Алар 1985-жылдардан кийин кайра тарыхый Ата Мекенине кетүүгө мүмкүнчүлүк алышкан.

Натыйжада, Кырг-ндын этностук курамы 19-к-дын 2-жарымынан тарта ургаал өзгөрүүгө дуушарланган. 1953-жылдан кийин Кырг-ндын индустриясын көтөрүү мезгилинде Орусиядан ооп келгендердин 2-толкуну башталып, күч алган. Натыйжада, бир кылым мурда өлкөнүн негизи болгон түпкү эл эми Кырг-ндын жалпы калкынын азчылыгын түзүп калган (1970-ж.—43,8%ин, 1979-ж. — 47,9%). 1991-ж. СССР ыдырап, анын тутумунда респ-лар, а. и. Кырг-ндагы өз алдынчылыкка жетишкени респ-дагы айрым улуттардын бөлүктөрүнүн өз тарыхый мекендерине кайтып кетишин күчөткөн. Мына ушундай процесстин негизинде Кырг-ндан 1992–2002-ж. 757 миң киши көчүп кеткен.

Натыйжада кыргыз эли 2009-жылга карата респ-нын жалпы калкынын 70,9%ин түзгөн.

Кырг-ндын калкынын саны Совет мезгилинде тез көбөйгөнү ачык-айкын. Мунун башкы булагы – табигый өсүш. Кыргыз эли отурукташып, жашоо-тиричилигинин оңолушу, саламаттык сактоонун жогорку деңгээлге көтөрүлүшү балдардын, о. эле чоңдордун да өлүмүн кескин азайтты, өмүрдүн орт. узактыгы өстү. Калктын санынын көбөйүшүнүн экинчи жагы биздин жерге сырттан айрым элдердин ооп келишине (миграцияга) байланыштуу болду.

1989-жылдагы эл каттоо б-ча Кыргыздын калкы 4257,7 миң адам болсо, 2009-жылдын башында анын саны 5107,7 миңге жеткен. Калктын орточо жыштыгы: ар бир чарчы км жерге 26 киши туура келет. Кыргыздын калкы көп улуттуу. Мында 90 улут, этнографиялык топ жашайт.

Калктын улуттук-этностук курамы.

Кырг-нда жашаган улуттар бири-биринен саны, тили, дини, маданияты, антропологиялык курамы, үрп-адаты ж.б. б-ча айырмаланат. Антропологиялык жактан респ-да жашаган калк монголоид ж-а европеид болуп 2 расадан турат. Сүйлөгөн тилдери б-ча түрк ж-а славян тилдери басымдуу кылат. Калктын саны б-ча млндон тартып миң, жүз, он ж-а 1 – 2 эле кишиден турган улуттардын өкүлдөрү бар. Респ-када алыскы өлкөлөрдүн өкүлдөрү да жашайт. Мис., гректер, болгарлар, чехтер, ирандыктар, күрддөр, финндер, словактар, америкалыктар, арабдар, кубалыктар, венгрлер, голландыктар, ассириялыктар, вьетнамдар, албандар, француздар, австралиялыктар, хорваттар ж.б.

2009-ж. калктын басымдуу бөлүгүн кыргыздар – 70,9%ти түзгөн. Калктын саны б-ча 2-орунда өзбектер – 14,3%, 3-орунда орустар – 7,8% (к. 2-таблицаны). Кийинки учурда табигый өсүшү жогору болгон кыргыздардын, о. эле борбордук азиялык калктар – өзбектер, тажиктер, уйгурлар ж-а казактардын саны өсүү м-н бирге, орустар, немистер, украиндер, татарлар ж-а еврейлердин саны кыскарган. Бул алардын өкүлдөрү тарыхый өз мекенине же башка өлкөлөргө жер которуусу м-н түшүндүрүлөт. Жашаган элдердин бардыгы биригип келип, Кыргыздын жалпы калкын түзөт. Алардын негизги максаты бир – экономиканы көтөрүү, улуттук идеологияны түзүү, рынок мамилесине өтүү, ар бир адамга камкордук, элдер арасындагы достукту чыңдоо, көз карандысыз эгемендүү демократиялуу мамлекетти түзүү ж-а аны өнүктүрүү.

Респ-нын негизги калкы кыргыздар, алар Борб. Азиядагы түрк тобуна кирүүчү эң байыркы элдерден. 1897-жылкы бүткүл Орусиялык эл каттоонун маалыматы б-ча 600 миңдей кыргыз болгон. Кыргыздар респ-нын бардык жеринде жашайт, бирок, алар бир кылка болуп көп жашаган аймактарга – Нарын облусу, Ысык-Көлдүн батышы, Таластын чыгышы, Чүй облусунун чыгышы, Фергана өрөөнүнүн тоо этектери кирет. Чүй өрөөнүнүн, Талас, Ысык-Көл облустарынын басымдуу бөлүгүндө кыргыздар башка улуттар м-н аралаш отурукташкан. 2009-жылы респ-дагы кыргыз калкынын саны 3804,8 миң кишини түзгөн. Азыркы шартта ички миграцияга байланыштуу шаардагы кыргыздар барган сайын көбөйүүдө.

Орустар – Түн. Кыргызга 19-к-дын 60-жылдарында, Түш. Кыргызга 1893-жылдан көчүп келе башташкан. Бул мезгилде падышалык Орусия колониялык саясатын жүргүзүп, орустарды Кыргызга массалык көчүрүүнү ишке ашырган. Андан кийинки чоң агым – 1941–45-ж. Улуу согуштун учурунда болгон. Чыгышка көчүрүлгөн завод, фабрикалар м-н кошо жогорку квалификациялуу жумушчулар, жарадар болгондор, кары-картандар, жетим балдар көчүрүлүп келген. Орустар негизинен Кыргыздын бардык жеринде жашайт. Алар көп жашаган региондорго Чүй облусу, шаарлардын бардыгы, өзгөчө Бишкек ш., Ысык-Көлдүн чыгышы, Талас облусунун батыш бөлүгү ж. б. кирет.

Өзбектердин көпчүлүк бөлүгү Фергана өрөөнүнүн түш.-батыш тарабында

1-таблица

Калктын саны

Жылы	Калктын саны (миң киши)	Анын ичинен	
		Шаар калкы	Айыл калкы
1897	663,0	63,0	600,0
1926	1001,7	122,3	879,4
1959	2066,1	696,2	1369,9
1970	2933,2	1097,5	1835,7
1979	3529,0	1366,5	2162,7
1989	4296,5	1640,9	2649,6
1999	4850,7	1713,8	3136,9
2000	4895,2	1724,3	3170,9
2000*	4984,4	1729,9	3254,5
2009	5107,7	1802,9	3304,8

* Жыл башына

Кокон хандыгы түзүлгөнгө чейин эле жашаган. Алар көбүнчө Ош, Жалал-Абад облустарында, Өзбекстандын Наманган, Анжиян, Фергана облустары м-н чектеш райондордо отурукташкан. Түн. Кыргызда жашаган өзбектер – негизинен Кокон хандыгы түзгөн чептерде жашаган өзбектердин урпактары.

У к р а и н д е р Кыргызга орустар м-н удаа келишкен. Алардын көбү Украинадан (Полтава облусу) ж-а Орусиядан чыккан. Украиндердин көбү шаарларда ж-а Чүй облусунда жашайт, алардын саны 2009-ж. – 21,9 миң киши болгон.

Азыркы учурда (2009-ж.) респ-да 31,4 миң т а т а р жашайт. Алар 20-к-дын башында Кыргызга көчүп келип, алгачкы мектептерди ачып, кыргыз жаштарына билим бере баштаган агартуу кызматкерлери болгон. Татарлардын көпчүлүгү шаарларда туруп, жумушчу кадрлары арбын, калгандары интеллигенция м-н соода кызматкерлери болгон.

Д у н г а н д а р Кыргыздын түн.-батыш бөлүгүнөн 19-к-дын аягында (1877–1878-ж.) көчүп келген. Алар Цин көтөрү-лүшүнө катышкандыктары үчүн катуу куугунтукталып, өз жеринен чыгып кетүүгө аргасыз болгон. Дунгандар негизинен Чүй өрөөнү (Токмок ш., Александровка, Милианфан, Кеңбулун кыш.) м-н Ысык-Көлгө (Каракол ш., Ырдык айылы) отурукташкан. Кытай тилинде сүйлөшөт, мусулман динин тутушат. Көбүнчө дыйканчылык ж-а соода м-н кесиптенишет. 2009-ж. 58,1 миң дунган жашаган.

Кыргызга у й г у р л а р Кыргыздын Синцзян р-нан адегенде 20-к-дын 20-жылдарында, 2-жолу 50-жылдары «Маданий революциянын» кесепетинен көчүп келишкен. Отурукташкан жерлери – дыйканчылык зоналары ж-а Бишкек, Токмок, Каракол шаарлары.

К а з а к т а р илгертен бери кыргыздар м-н коңшулаш жашап келгендиктен Кыргыздын бардык жеринде кездешет, басымдуу көпчүлүгү Чүй ж-а Талас облустарында жашап, негизинен мал чарбасында, билим берүү системасында ж-а соодада иштейт.

Кыргызда чакан топторду түзүп жашаган улуттарга т а ж и к т е р, т ү р к т ө р, а з е р б а й ж а н д а р, к о р е й л е р, н е м и с т е р кирет. Булардан немистер Кыргызга негизинен Украинадан көчүп келишип, көбү Талас, Чүй облустарына (Кант р-нуна) отурукташкан. Кийинчирээк шаарларга да отурукташа башташкан. Бирок, 1989-ж. эл каттоо б-ча немистер Кыргыздагы калктын жалпы санынын 2,4%ин түзсө, 2009-ж. ал 0,2% эле болуп калган. Бул болсо немистердин тарыхый өз жерине которулушу м-н түшүндүрүлөт.

Кыргызда булардан башка азербайжандар (2009-ж. маалымат б-ча – 17,3 миң киши), белорусстар (1,4), еврейлер (0,9), калмактар (4,2), армяндар (0,9), башкырлар (1,1), грузиндер (0,6), корейлер (17,3), немистер (19,5), тажиктер (46,4), түрктөр (39,4),

2-таблица

Калктын улуттук курамы

	1926	1959	1979	1989	1999	2000	2001	2003	2009
Бардык калк, а.и.	100	100	100	100	100	100	100	100	100
кыргыздар.....	66,8	40,5	47,9	52,4	64,9	65,2	65,7	66,9	70,9
орустар.....	11,7	30,2	25,9	21,5	12,5	12,2	11,7	10,7	7,8
өзбектер.....	10,6	10,6	12,1	12,9	13,8	13,8	13,9	14,1	14,3
украиндер.....	6,4	6,6	3,1	2,5	1,0	1,0	0,9	0,8	0,4
татарлар.....	0,5	2,7	2,0	1,6	0,9	0,9	0,9	0,8	0,6
дунгандар.....	0,6	0,5	0,8	0,9	1,1	1,1	1,1	1,1	1,1
уйгурлар.....	0,8	0,7	0,8	0,9	1,0	1,0	1,0	1,0	0,9
казактар.....	0,2	1,0	0,8	0,9	0,9	0,9	0,9	0,8	0,6
тажиктер.....	0,7	0,7	0,7	0,8	0,9	0,9	0,9	0,9	0,9
түрктөр.....	0,0	0,0	0,1	0,5	0,7	0,7	0,7	0,7	0,8
азербайжандар.....	0,0	0,0	0,5	0,4	0,3	0,3	0,3	0,3	0,3
корейлер.....	0,0	0,0	0,4	0,4	0,4	0,4	0,4	0,4	0,3
немистер.....	0,4	2,0	2,9	2,4	0,4	0,4	0,4	0,3	0,2
башка улуттар...	1,4	4,0	2,0	1,9	1,2	1,2	1,2	1,2	1,2

3-таблица

Калктын табигый өсүшү
(калктын 1000 кишинине жептегенде)

Жылдары	Төрөлгөндөрдүн саны	Өлгөндөрдүн саны	Табигый өсүшү
1940	33,0	16,3	16,7
1950	32,4	8,5	23,9
1960	36,9	6,1	30,8
1970	30,5	7,4	23,1
1979	30,1	8,3	21,8
1989	30,4	7,2	23,2
1990	29,1	6,9	22,2
1996	23,2	7,4	15,8
1998	21,7	7,2	14,8
1999	21,4	6,8	14,6
2000	19,7	6,9	12,8
2001	19,8	6,6	13,2
2002	20,2	7,1	13,1
2009	21,8	8,1	25,7

чуваштар (0,8), гректер (0,5), молдовандар (0,8), поляктар (0,4), цыгандар (0,6) ж-а 0,2 миң башка улуттар жашайт.

Калктын саны ж-а өсүшү. Кырг-ндын калкы мындан 100 жыл мурдагыга, б. а. 1897-жылкы эл каттоонун маалыматына караганда 7,5 эсеге көбөйгөн (1-таблица). Калк негизинен – Октябрь революциясынан кийин көбөйө баштаган. 1920–40-ж-дын ортосунда калктын саны 77% өскөн. Бул процесс өзгөчө 1950-жылдан кийин күч алган. 1951–60-ж. мурунку көрсөткүчкө салыштырмалуу 25,5%, 1961–70-ж. – 35,3%, 1971–80-ж. – 22,3%, 1981–90-ж. – 21,7% көбөйүп, ар бир он жылдагы орточо өсүш 26,3%ти түзгөн.

Калктын мындай тез көбөйүшү анын табигый өсүшүнө, о. эле калктын миграциясына байланыштуу болгон.

Табигый өсүштүн башкы көрсөткүчү – балдардын төрөлүшү ж-а өлүм-житимдин азайышы (3-таблица). Төрөлүүлөрдүн санына эң чоң таасир кылуучу фактор – ар бир элдин тарыхый сакталып келе жаткан улуттук өзгөчөлүгү. Кыргыз элинин улуттук салты 6-ча көп балалуу үй-бүлө кадыр-баркка ээ. Мындай үй-бүлөдө балдар эмгекчил, боорукер, бири-бирине жардам беришип, өзүмчүл болбой чоноёт. 1996-ж. төрөлгөндөрдүн жалпы саны 108 миң болсо, анын 24,1 миңи, б. а. жалпы төрөлгөндөрдүн 22,3% төрт ж-а андан көп балалуу энелерден туулган. Жалпысынан төрөлгөндөрдүн саны барган сайын азайууда (2002-ж. бардыгы 101,0 миң бала төрөлгөн). Бул болсо калктын ар 1000 адамына эсептегенде 20,2 баланы гана түзөт. Респ-нын аймагында төрөлгөндөрдүн саны бардык жерде бирдей эмес. Жергиликтүү улут басымдуулук кылган Ош, Жалал-Абад, Нарын облустарында төрөлгөн балдардын саны 1000 кишиге 25,7 – 22,0 болсо, Ысык-Көл, Чүй облустарында ал 15–20 бала (2002).

4-таблица

Калктын өмүрүнүн орточо узактыгы
(жашы)

Эсептелген жылдар	Эркектер ж-а аялдар	Эркектер	Аялдар
1970	69,3	64,8	73,3
1980	66,1	61,5	70,4
1990	68,5	64,2	72,6
1998	67,1	63,1	71,2
1999	68,7	64,9	72,6
2001	68,7	65,0	72,6
2002	68,1	64,4	72,1
2007	68,8	64,8	73,0

дин орточо көрсөткүчү 6,1–8,4%оден ашкан эмес. 2002-ж. ал 7,1% болгон. Респ-дагы эң төмөнкү көрсөткүч Ош облусунда – 5,2%, Жалал-Абад ж-а Баткен облустарында – 5,9%, ал эми Чүй облусунда – 10,2 %, Бишкек ш-нда – 7,5%. Өлгөндөрдүн саны айыл-кыштак жерлеринде шаарларга салыштырганда бир аз төмөн. Аялдардын өлүмүнө караганда эркектердики көбүрөөк.

Кырг-ндын калкынын өсүү динамикасына өмүрдүн узактыгынын мааниси зор. 20-к-дын башында респ-дагы калктын өмүрүнүн орточо узактыгы 30 жаштын айланасында болсо, Улуу Ата Мекендик согуштун алдында ал 40–45 жашка, 2002-ж. 68,1 жашка жеткен.

5-таблица

Калктын жыныс б-ча бөлүнүшү

	Жалпы калк, миң	Анын ичинен		Жалпы калкка карай % менен	
		эркеги	аялы	эркеги	аялы
1970	2933,0	1401	1532	47,8	52,2
1979	3529,0	1714	1815	48,0	52,0
1989	4290,5	2094,3	2196,3	48,8	51,2
1995 ¹	4554,7	2239,2	2315,5	49,2	50,7
1997 ¹	4689,7	2310,0	2379,7	49,3	50,6
1999	4850,7	2392,6	2458,1	49,3	50,6
2000 ¹	4895,2	2415,6	2479,6	49,3	50,6
2002 ¹	4946,5	2443,6	2502,8	49,4	50,6
2003 ¹	4984,4	2463,2	2521,2	49,4	50,6
2009 ¹	5107,7	2489,2	2618,5	—	—

¹ жылдын башына

Башка өлкөлөрдөгүдөй эле респ-да эркектердин өмүрү аялдардыкынан кыска (4-таблица).

Калктын өсүшү никелешүүгө ж-а никенин бузулушуна да байланыштуу. Респ-да никелешүү 18 жаштан башталат. Ошондуктан калктын табигый өсүшүн негизинен никеде турган 20 жаштан 29 жашка чейинки аялдар камсыз кылат. 1990-жылдарга чейинки 20–25 жылдын ичинде никелешкендердин саны ар бир 1000 кишиге 9,9–10,6 киши, никени бузуп ажырашкандардыкы 1,8–2 болсо, кийин азайып, 2002-ж. никелешкендер 6,9, ажырашкандар 1,2%ге төмөндөгөн. Ажырашкандардын

саны шаарларда айыл жерлердегиден 2-3 эсе көп, б. а. Бишкек ш-нда - 2,4%, Чүй облусунда 2,3%, Нарын облусунда болгону 0,6%, Жалал-Абад ж-а Ош облусунда - 0,6% ж-а 0,7%.

Жалпысынан Кырг-ндын калкы 100 жылдын ичинде дээрлик 4 млн адамга өскөн. Ал эми кыргыздар 70 жылдын ичинде 3,0 млнго көбөйгөн.

Калктын жылыс ж-а жаш б-ча бөлүнүшү. 1926-ж. эл каттоодо Кырг-нда 521 миң эркек ж-а 481 миң аял болгон. 1939-ж. эл каттоодо эркек 221,2 миң адамга көптүк кыlsa, ал эми 1959-ж. тескерисинче аял 610,5 миңге арбын болгон. 1989-ж. 2094,3 миң эркек (48,8%) ж-а 2196,2 миң аял (51,2%) катталган, ал эми 2003-ж. 1-январда эркек 2463,2 миң адамга (49,4%) ж-а аял 2521,2 миң адамга (50,6%) жеткен. Эркек м-н аялдын сан жагынан мындай айырмачылыгы улгайган аялдардын эсебинен ж-а согуштун кесепетинен келип чыккан.

Бирок, барган сайын эркектердин саны аялдардыкына теңелип келе жатат. Жалпысынан жаштардын ичинде эркектер тең, ал эми улгайганда аялдардын саны көбөйгөндүгү байкалат (7-таблица). Ошол эле учурда респ-нын кээ бир региондору б-ча бул көрсөткүчтө айырмачылыктар бар. Ысык-Көл, Талас облустарында эркек м-н аял дээрлик тең болсо, Нарын облусунда эркектер басымдуулук кылат (5-таблица).

Эркектер м-н аялдардын
региондор б-ча саны
(2009-жыл боюнча)

6-таблица

Региондор	Жалпы калк, миң адам	Анын ичинен	
		эркеги	аялы
Баткен облусу	380,3	186,8	193,5
Жалал-Абад облусу.....	938,6	461,0	477,6
Нарын облусу	245,3	123,3	122,0
Ош облусу	1000,0	494,2	505,8
Талас облусу	219,6	109,6	110,0
Чүй облусу	790,5	387,6	402,9
Ысык-Көл облусу	425,1	209,6	215,5
Бишкек шаары	865,1	402,9	462,2

Кырг-н эгемендүүлүккө ээ болгондон баштап, билим алууну ар кандай түрлөрүнө жол берилүүдө. Натыйжада жашы жогорку окуу жайлары, лицейлер, коллеждер, гимназиялар, дин окуу жайлары ачылып, билим алуу мүмкүнчүлүгү арбыган. Көптөгөн жаштар үчүн алыскы чет өлкөлөрдөн билим алуу шарты түзүлгөн.

7-таблица

Туруктуу калктын жашы б-ча бөлүнүшү

Жаш курагы	Калктын саны миң адам		Ушул курактагы 1000 эркекке туура келген аялдардын саны	
	1989-ж.	1999-ж.	1989-ж.	1999-ж.
Калктын жалпы саны а.н.	4257,7	4822,9	953	957
9га чейинкилер	1133,6	1148,0	1021	1038
10-19	868,1	1076,3	1024	1020
20-29	742,2	818,5	992	1018
30-39	560,1	699,9	983	995
40-49	282,9	474,2	984	948
50-59	318,1	221,9	887	892
60-69	212,1	226,8	668	799
70-79	94,4	124,7	463	597
80 ж-а андан улгайгандар	43,8	35,6	408	334

мары жаралды. 2002-ж. Кырг-ндагы эмгек ресурсу 2826,2 миң адамдын 1813,6 миңи иштегендер, 254,5 миңи окуучулар, 758,1 миңи эмгекке жөндөмдүү, бирок иштейбеш бош жүргөндөр болгон. Ал эми иштегендердин 20,2%и мамлекеттик ишканалар м-н мекемелеринде, 79,8%и жекече ишканаларда эмгектенишет. 9,3%и акционердик коомдордо,

36,9%и коллективдүү-дыйкан чарбаларында, 46,7%и дыйкан чарбаларында (өз чарбасында жекече эмгек кылгандар м-н кошо), 11,7%и жекече эмгектенүү чөйрөсүндө (өз алдынча жумуш таап алуучулар м-н кошо) болгон. Ал эми өндүрүштө иштегендердин 10,8%и ө. ж. м-н курулушта, 52,0%и айыл ж-а токой чарбаларында (дыйкан ж-а өз чарбаларында жекече иштегендери м-н кошо), 3,7%и транспорт м-н байланышта, 11,4%и соода ж-а коомдук тамактануу, материалдык-тех. жабдуу ж-а даярдоодо, 4,4%и саламаттыкты сактоо, физкультура ж-а социалдык камсыздоо, билим берүү, маданият ж-а искусство, илимде кызмат өтөгөндөр болгон.

Азыркы учурда Кыргыз-ндын региондорунда геогр. жактан калктын социалдык курамында чоң айырмачылыктар бар. Ири шаарлар жайгашкан ж-а өнөр жайлуу Чүй, о. эле Ош, Жалал-Абад облустарынын көп райондорунда калктын социалдык курамы ар түрдүү келип, мында басымдуу көпчүлүгү жумушчулар м-н кызматкерлер. Ал эми бийик тоолуу аймактарда – Нарын облусунда, Алай, Тон, Чаткал ж.б. райондордо калктын социалдык курамын дыйкандар м-н интел-ленгенция түзөт.

8-таблица

Жумушсуз деп атайын каттоодон өткөндөр
(жыл аягында)

	1992	1993	1994	1995	1996	1997	1998	1999	2000	2002
Жумушсуздардын саны миң адам	1,8	2,9	12,6	50,4	77,2	54,6	55,9	54,7	58,3	60,2
Жалпы жумушсуздардын ичинде аялдардын үлүшү	73,3	69,7	60,9	59,3	57,9	58,5	59,6	55,9	53,6	—

кылуу өтө татаал. Экон. кризис болуп турган кийинки учурда көпчүлүк ишканалар жабылып, жумушсуз калган калктын саны көбөйүүдө (8-таблица)

Калктын миграциясы. Кыргыз-нда жүздөгөн жылдар бою тышкы миграция басымдуулук кылып келген. Орустар м-н украиндер бир кылка болуп жашаган Чүй, Талас, Ысык-Көл, Фергана өрөөндөрүндөгү калктуу пункттарды Орусиянын европалык бөлүгүнөн көчүп келгендер негиздешкен. Ошол эле учурда 19-к-дын 2-жарымында Талас м-н Чүйдө немис калкынын кыштактары пайда боло баштайт. Аларды Украинадан, Орусиядан куугунтукталып көчүп келген немис мигранттары негиздешкен. 19-к-дын 2-жарымында чыккан көтөрүлүштөрдөн кийин кытайлык бийликтен жапа чеккен, куугунтукка алынган дунгандар, кийинчерээк уйгурлар көчүп келип, негизинен Чүй өрөөнүнө отурукташып калган. 20–30-ж. Түн. Кавказдагы даргин, түрк ж. б. улуттардын дыйкандары да көчүрүлүп келинген.

Ата Мекендик согуш жылдарында зордук м-н көчүрүлөп келинген чечен, ингуш,

9-таблица

Калктын сырткы миграциясы (миң адам)

	1992	1993	1994	1995	1996	1997	1998	1999	2000	2001	2002
1	2	3	4	5	6	7	8	9	10	11	12
Сырткы миграция											
Кеткендердин саны	26,3	23,0	20,1	18,4	15,9	12,8	10,2	7,9	5,4	-5,0	4,9
Кеткендердин саны	103,7	143,6	71,2	37,3	27,6	19,5	15,7	17,8	27,9	-31,6	-32,7
Миграциялык агым	-77,4	-120,6	-51,1	-18,9	-11,7	-6,7	-5,5	-9,9	-22,5	-26,6	-27,8
а. и.											
Жакынкы чет өлкөлөргө миграция											
Кеткендердин саны	26,0	22,8	20,0	18,2	15,8	-12,7	-10,1	7,8	-5,3	5,0	4,8
Кеткендердин саны	90,5	132,2	61,1	28,6	21,2	15,5	12,1	14,5	24,7	28,7	30,1
Миграциялык агым	-64,5	-109,4	-41,1	-10,4	-5,4	-2,8	-2,0	-6,7	-19,4	-23,7	-25,3
а. и.											
Алыскы чет өлкөлөргө миграция											
Кеткендердин саны	0,3	0,2	0,1	0,2	0,1	0,1	0,1	0,1	0,1	-	0,1
Кеткендердин саны	13,2	11,4	10,1	8,7	6,4	4	3,6	3,4	3,2	2,9	2,6
Миграциялык агым	-12,9	-11,2	-10,0	-8,5	-6,3	-3,9	-3,5	-3,3	-3,1	-2,9	-2,5

карачай, балкар, крым татарлары м-н катар, немистик баскында калган европалык бөлүктөн орустар, украиндер, белорустар ж. б. миңдеген мигранттар респ-нын бардык облустарына көчүп келип, жайгашкан. Алардын көпчүлүгү согуштун майыгтары, аялдар, кары-жарандар болгон. Кыргызга көчүрүлүп келинген ө. ж. ишканалары м-н кошо жогорку квалификациялуу адистер да келишкен. Кийинки 20–30 жылдын ичинде Сибирден, Ыраакы Чыгыштан, Орусиянын түндүгүнөн өз ыктыяры м-н «жакшы жер» издеп келгендердин саны да арбын болгон. 80-жылдардын аягында сырттан көчүп келүүчүлөрдүн саны кыскарып, тескерисинче 90-жылдары респ-дан көчүп кетүүчүлөрдүн саны көбөйө баштаган. Анын эң эле күч алышы 1993-жылга туура келет. Бул жылы Респ-дан кеткендердин саны 143,6 миң адамга жеткен, а.и. орустар – 90 миң, украиндер – 11,7 миң, немистер – 11,1 миң, татарлар – 9,5 миң ж.б. болгон. 1994-жылдан тартып миграция азая баштаган (9-таблица). Көчүп кеткендер негизинен жакынкы чет өлкөлөргө — Орусия, Өзбекстан, Казакстан, Украина, Белоруссияга ошкон. Ал эми алыскы чет өлкөлөргө кеткендер анча деле көп эмес. Алар негизинен Германия, Израиль, АКШ өлкөлөрүнө кетишкен. Ошол эле учурда келгендердин басымдуу көпчүлүгү Орусия, Казакстан, Өзбекстандан ж-а Тажикстандан болгон.

Ички миграциялык процесстин жүрүшү шаар ж-а айыл кыштактардагы өндүрүштүк, рыноктук мамилелер м-н шартталган. Акыркы жылдары материалдык ж-а социалдык шарттар төмөндөөк райондор м-н облустардан өнөр жайлуу облустарга, шаарларга келип, отурукташуу ургаал жүрүүдө. Нарын, Ысык-Көл, Талас облустарынан Бишкек, Токмок, Кара-Балта шаарларына, алыскы мал чарбалык райондордон Ош, Жалал-Абад ж.б. өнөр жайлуу борборлорго чаржайыт түрдө, көбүнчө жаштар көчүп кетип жатат. Көп жаштар билимин улантуу максатында Бишкек, Ош, Каракол, Жалал-Абад ш-на отурукташкан. Ошондуктан ички миграциянын басымдуу көпчүлүгү (80%) эмгекке жарамдуулар болуп эсептелет.

Калктын жыштыгы. Кыргыз-ндын аймагы тоолуу болгондуктан анда калк текши отурукташкан эмес. Орт. жыштыгы 1 км² жерге 26 киши (2007).

Калктын 80%и деңиз деңг. 1500 м бийиктикке чейинки аймактарга жайгашкан, ал Кыргыз-ндын 15%ке жетпеген аянттын түзөт. Буларга Чүй, Талас өрөөндөрү, Фергана өрөөнүнүн чет-жакалары кирет. Мында кээ бир жерлердеги орточо жыштык 100–150 кишиге жетет. Чүй өрөөнүндө ө. ж. өндүрүшү өнүккөн шаарлар (Бишкек, Токмок, Кара-Балта ж. б.) жайгашкандыктан респ-нын калкынын дээрлик 30% жашайт. Респ-нын калк жыш жайгашкан аймактарынын бири – Ош облусу. Мында калк негизинен айыл чарба өнүккөн райондордо жышыраак топтошкан. Респ-да калк сейрек жайгашкан өрөөндөргө Нарын, Жумгал, Кочкор, Алай, Чаткал, Суусамыр, Ат-Башы ж. б. кирет. 2007-жылга карата 1 км² жерге Баткен облусунда 23,3, Нарын облусунда 5,8, Ысык-Көл облусунда 10, Талас облусунда 18,2, Жалал-Абад облусунда 27,4, Ош облусунда 36,5, Чүй облусунда 37,5 киши туура келет.

Революцияга чейин Кыргыз-ндын калкынын көбү көчмөн ж-а жарым көчмөн турмушта болгондуктан отурукташкан калк аз болгон. Бул мезгилде Кыргыз-нда алты гана шаар (Бишкек, Токмок, Каракол, Жалал-Абад, Ош, Өзгөн) болгон. Бара-бара турмуш шарты кескин өзгөргөндүктөн калк жалпы отурукташып, көптөгөн айыл-кыштактар пайда болгон. Кыргыз-нда 7 облус, 25 шаар, 28 шаарча, 1834 кыштак бар (2009).

Айыл-кыштактардын өсүшүнө 20—30-жылдардагы колхоз-совхоздордун түзүлүшү, ал эми шаарчалардын пайда болушуна 40—50-жылдарда эл чарбасын индустриялаштыруу, табигый байлыктарды өздөштүрүү зор көмөк болгон. Респ-да жалпысынан айыл калкы басымдуулук кылат, бирок шаар калкы ыкчам өсүүдө. Шаар калкы бардык региондордо бирдей эле темпте көбөйгөн, бирок кийинки учурда ө. ж. ишканаларынын иштебей, кен байлыктардын казылып алынышы басаңдап калышынан, миграциянын ж. б. себептерден шаар калкынын өсүшү төмөндөй баштаган. Шаар калкы басымдуулук кылган аймактарга Чүй, Ош, Жалал-Абад, Ысык-Көл облустары кирет. Кыргыз-ндын айыл калкы бир калыпта өсүп, 1939–59-ж-да жалпы калктын 66,3%ин, 1979–89-жылдары – 61,7%ин, ал эми 2009-ж. 64,7%ин түзгөн. Социалдык-экон. шарттын оордошуна байланыштуу кийинки жылдарда айыл жеринен шаарларга көчүп кетип жаткандардын саны өсүүдө. Бирок, айыл жерлеринде табигый өсүү жогору болгондуктан, айыл калкынын азайышы анчалык байкалбайт.

И. Егембердиев

ЭКОНОМИКАСЫ

Жалпы маалымат Кыргызстан экономикасы өтмө типтеги өлкөлөрдүн катарына кирип, чарба иштерин рыноктук мамиледе жүргүзүп келе жатат. Ички дүң продукциясынын көлөмү (ИДП) 10,5 млрд. доллар, аны киши башына бөлүштүргөндө 2 миң доллардан туура келет. Адамзат өнүгүүсүнүн индекси 0,696 (2009); дүйнөдөгү 177 өлкөнүн ичинен 116-орунду ээлейт.

Кыргыз Респ. өзүнчө мамлекет болгон 1991-жылдан тартып комплекстүү экон. кайра куруу программасын ишке ашырууга киришкен. Респ-да экон. системанын жаңы принциптери турмушка ашырыла баштаган. 1992-жылдан көпчүлүк баа эркин коё берилди. 1993-жылдын май айынан тартып Кырг-н ул. жаңы акчаны — сомду киргизди. Респ-да тез арада менчиктештирүү иштери жүргүзүлдү. Жеке менчик ө. ж-да 88,6%, курулушта 58,7%, транспортто 56,9%, соода ж-а коомдук тамактанууда 97%, турмуш-тиричилик жактан тейлөөдө 99,8% түзгөн (2009-ж.). Айыл чарбасында менчиктештирүү негизинен аяктап, андагы жерге болгон менчик ж-а аны сатуу укуктары да толугу м-н ишке киргизилди. 2000-жылдан баштап энергетика, телекоммуникация сыяктуу стратегиялык тармактарды менчиктештирүү б-ча иш-чаралар жүргүзүлүүдө. Натыйжада эл чарба ишканаларынын көбү мамл. эмес секторго тийиштүү болуп, алардын иш-аракеттери базар мамилесине ылайык жөнгө салынып, жаңы экон. системанын негизин жеке менчик, эркин баа түзүлүшү, эркин атаандаштык ж-а мамл. тейлөө түзөт.

Базар мамилеси м-н мамл. тейлөөнүн мындай өз ара айкалышы, азыркы учурда Кырг-нда аралаш (же конвергенттик) экон. системасын калыптандырууда.

Жаңы экон. системага өтүү, мурунку өндүрүштүк байланыштын үзүлүшү алгачкы жылдарда, КМШнын башка өлкөлөрүндөгүдөй эле Кырг-ндын экон-сын да терең кризиске учуратты. 1990-жылдан кийин өндүрүштүн көлөмү улам төмөндөп, 1995-ж. эң төмөнкү чегине жеткен. Алсак, 1995-ж. респ-нын ички дүң продукциясы (ИДП) 1990-жылдагыга (100%) караганда 50,3%ти, ө. ж. дүң продукциясы 35%ти гана түзгөн. 1996-ж. экон-нын төмөндөшү токтоп, өндүрүш турукташа баштаганы байкалат; мис. ИДП 1995-ж.га салыштырганда 5,6%ке, ө. ж. продукциясын өндүрүү 10,8%ке, а.ч-ныкы 13,1%ке жогорулаган. 1997—2001-ж-да ушул оң көрүнүштөр сакталып калган. 2001-ж-дын жыйынтыгы б-ча ИДП 5,3%ке өсүп, инфляция 18,7%ке чейин, мамл. бюджеттин тартыштыгы (ИДПга карата) 0,5%ке чейин төмөндөгөн. Бирок жогоруда келтирилген жетишкендиктерди туруктуу дешке эртерээк. Экономикадагы уланып жаткан кризистин айрым жактарын далилдеген фактылар да бар.

Акчалай сунуштун көлөмү жетишсиз болгондуктан ишкер адамдар кредит (карыз) алуу м-н өндүрүштү өркүндөтүү мүмкүнчүлүгүнөн чектелүүдө. Азырынча респ-дагы банктардын көбү, кыска мөөнөттөгү карыздарды соода ж-а алып сатарлыкка гана берүүдө. Узак мөөнөттөгү кредиттер жокко эсе. Улуттук валюта — сомдун алмашуу курсу туруктуу боло албай, 1995-ж. 1 доллар 10,8 сом болсо, 2000-ж. 47,7 сомго, 2001-ж. 48,4 сомго чейин көтөрүлүп кеткен (2010-ж. 1 доллар 45,8 сом). Баалуу кагаздардын рыногу респ-да жаңыдан гана калыптанууда, акционердик ишканаларга капиталдык салымдарды активдүү багыттоодо анын таасири али сезиле элек.

Ө. ж-нын өнүгүшү негизинен электр энергиясынын, түстүү металл, тамак-аш ж-а жеңил ө. ж-нын гана эсебинен камсыз болгон. Машина куруу тармагы азырынча төмөндөөдө, анын ишканаларынын кыйласы иштебей калган. Чыгымын жаба албаган ишканалардын саны көбөйүп (2001-ж. 38-43%), жалпы ө. ж-нын рентабелдүүлүгү төмөндөп, өндүрүлгөн продукциянын 15—26%и сатылбай калууда.

Айыл чарбасынын жетишкендиктери негизинен дыйканчылыктын эсебинен болууда, эгиндин дүң жыйымы жакшы болуп, жалпы өсүш камсыз кылынды. Кийинки жылдары малдын ж-а канаттуулардын саны азайып кеткен эле, учурда мал чарбасы кайра өнүгүү жолуна түшө баштады.

Жүк ж-а жүргүнчү ташуучу транспорттун иш көлөмү кеңейгени м-н, тармактагы техниканын эскилиги, анын дагы жакшырышына тоскоол болууда.

Керектөө рыногунда импорттук товарлардын басымдуулугу (70%ке жетиши), жерг. товар өндүрүүчүлөрдүн сатып-өткөрүү рыногун жоготушу, соодадагы көмүскө криминалдык мамилелердин өзгөчө өнүгүшү, маркетингдик изилдөөлөрдүн начал пайдаланышы экономикага чоң залал келтирүүдө.

Экономиканы турукташтыруу акча-кредит ж-а финансы системасын чыңдоо ж-а инфляциянын деңгээлин олуттуу төмөндөтүү иштерине таянат. Акча-кредит саясатын күчөтүү м-н инфляцияны 17—19%тин аралыгында чектөөгө, ал эми кредит үчүн процентти 40—50%ке чейин төмөндөтүүгө жетишилди. Бирок финансыны турукташтыруу проблемасын экон-дан ажыратып чечүүгө болбойт. Экон-нын каатчылык абалы 1996—2000-ж. өндүрүштүн өсүшүнүн учурунда да акча-кредиттик ж-а финансылык өнүгүү тенденцияларынын туруксуздугунан да көрүндү.

Финансылык биротоло турукташуунун, сомдун туруктуулугун чыңдоонун ж-а инфляциянын төмөнкү деңгээлин камсыз кылуунун эң туура жолу — респ-нын реалдуу экон-сын көтөрүү, ички рынокто атамекендик өндүрүштүн салыштырмалуу арзан ж-а сапаттуу товарлары, кызмат көрсөтүүлөрү м-н толтуруу. Республика экономиканы көтөрүүдө биринчи кезекте айыл чарбасын, анын азык-түлүктөрүн кайра иштетип чыгуучу тармактарды, тамак-аш ж-а жеңил ө. ж-н, туризмди өнүктүрүүгө, респ-нын экспорттук мүмкүнчүлүктөрүн кеңейтүүгө багыт алды.

Жыйынтыктап айтканда, экон. реформаларды жүргүзүүнүн биринчи этабында товар-базар мамилелерин өнүктүрүү үчүн жалпы шарт түзүү милдети чечилди: жеке менчик ж-а ишмердик эркиндиги киргизилди, мамл. ж-а колхоздук ишканалардын монополиясы жоюлду, өзүнчө жеке, акционердик, биргелешкен ж-а чет өлкөлүк ишканалар, дыйкан ж-а фермер чарбалары, а. ч. кооперативдери, дыйкан ассоциациялары ж. б. чарбалык формалар түрүндө кеңири атаандаштык чөйрөсүн түзүү б-ча зор иштер жасалды, эки деңгээлдеги кредиттик-банк системасы ишке киргизилди, баалар бош көб берилди.

2000-жылдардан республика экон. реформалардын 2-этабын жүзөгө ашырууга багыт алды. Мында, ар бир өзүнчө ишкана же чарба, ар бир акционердик коом же мамл. акционердик коом же мамл. акционердик корпорациялар ж. б. чарба жүргүзүүчү же ээлик кылуучу ишканалар, уюмдар ж-а мекемелер өздөрүнүн структуралык кайра куруу маселелерин микроденгээлде чечүүсү зарыл. Башкача айтканда, милдет базарда суроо-талап м-н пайдаланыла турган продукцияны ж-а аны тейлөөнү, алардын баасы ж-а сапаты б-ча атаандашууга жарактуу болгудай таңдап алууда, аларды пайда м-н сатып өткөрүү мүмкүн боло турган базарды табууда турат.

Кырг-нда катталган ээлик кылуучу ж-а чарба жүргүзүүчү юридикалык жактардын ж-а жеке адамдардын саны 2003-ж-дын 1-январына карага 246,4 миңге жеткен. Алардын 195,6 миңин катталган ээлик кылуучу субъектилердин 79,4%и жеке адамдардын ээлик кылуучу субъектилерин, калган 50,8 миңин (20,6%) юридикалык жактардын ишканалары, уюмдары ж-а мекемелери түзгөн. Алардын ичинен юридикалык жактардын ишмердиги өлкөнүн экон-нын өнүгүшүндө негизги орунду ээлеп, алар ар башка менчиктерге мамл., коммуналдык, жеке менчик ишмердиктин түрлөрүнө чакан, орто ж-а ири экономиканын тармактарына (айыл чарба, өнөр жай, транспорт ж-а байланыш ж. б.) тиешелүү. Катталган юридикалык жактардын жалпы санынын ичинен мамл. менчикке 7,8% (2003-ж-дын башында), коммуналдыкка — 4,7% ж-а жеке менчикке — 87,5% ишкана, уюм ж-а мекемелер туура келип, алардын ири басымдуу бөлүгүн чакан ишканалар (87,0%), орточолору — 8,7% ти, ал эми ири ишканалар болгону — 4,3%ти гана түзгөн. Юридикалык жактардын экон. ишмердиктин түрлөрү, б. а. тармактарга бөлүнүшү б-ча алардын кыйла бөлүгү — 30,1%и соода, автомобилдерди ж-а үйдө керектелүүчү буюмдарды, тетиктерди ондоого 14,6%, коммуналдык ж-а социалдык тейлөөлөргө — 13,5%и,

ө. ж-на 9,8%и, айыл чарба, аңчылык ж-а токой чарбаларына 7,1%и, кыймылсыз мүлк, операцияларды, ижара ж-а керектөөчүлөргө тейлөө көрсөтүүгө, 5,5%и курулушка 4,5%и транспорт ж-а байланышка, калган 14,9%и башка тармактарга таандык.

Өлкөдө катталган ээлик кылуучу юридикалык жактардын 46,3%и базар шартына ылайыкташкан өндүрүштүн ж-а инфраструктурасы түзүгүрөөк өнүккөн Бишкек шаарында, 13,4%и Ош, 12,5%и Жалал-Абад, 11,4%и Чүй, 6,4%и Ысык-Көл, 3,9%и Нарын, 3,3%и Баткен, 2,8%и Талас облустарында жайгашкан.

Кырг-ндын экон-нын өндүрүштүк (товар чыгаруу) ж-а тейлөө тармактарында 2007-ж. 75,2 млрд сомдук баадагы ички дүң продукт (ИДП) өндүрүлгөн. Анын (ИДПнин) структурасында товарларды чыгаруучу тармактардын үлүшү 59,6%и (а. и. айыл ж-а токой чарба 43,0%, ө. ж. 15,2%, курулуш ж. б. 3,7%и), тейлөөчү тармактын үлүшү 41,8%ти (соода 12,0%, жүк ташуучу транспорт – 2,3%, байланыш – 2,0%, материалдык эмес тармактардын рынок тейлөөлөрдө – 24,1%) түзгөн.

Өнөр жайы. Кырг-н өз алдынча эгемендүү мамлекет болгон 1991-ж-дан өндүрүштү рыноктук экон-нын талаптарына ылайыкташтыруунун натыйжасында ө. ж. өндүрүшүндө тармактык чоң өзгөрүүлөр болду. Респ-да базар чөйрөсүн түзүүгө багытталган иш-чаралар, ири ишканаларды кайрадан уюштуруу ж-а менчиктештирүү программасы аткарылды.

1-таблица

Ички дүң продуктанын 1997—2001-ж-дагы тармактык структурасы (%)

	1997	1998	1999	2000	2001
Ички дүң продукт	100	100	100	100	100
Өнөр жайы	16,5	16,3	21,7	23,3	22,5
Айыл чарбасы	41,1	35,9	34,8	34,2	34,5
Токой чарбасы	0,1	0,1	0,1	0,1	0,05
Курулуш	4,5	4,5	3,1	3,8	3,8
Транспорт ж-а байланыш	4,2	4,5	4,9	3,9	4,3
Соода ж-а коомдук тамактануу	10,5	12,6	12,9	12,0	12,3
Турак жай ж-а коммуналдык чарба	4,9	5,2	2,9	2,3	2,5
Калкты турмуш-тиричилик жактан тейлөө	0,3	0,4	0,4	0,4	0,5
Саламаттык сактоо, илим, билим ж-а маданият	6,0	6,8	6,4	5,3	5,2
Финансы, кредит, камсыздандыруу ж-а пенсиялык камсыздоо	1,0	1,1	0,3	0,4	1,1
Башкаруу	2,3	3,0	4,5	6,2	5,0
Башка тармактар	8,4	9,6	8,2	8,5	8,2

2-таблица

Ө. ж. тармактарынын продукция өндүрүү б-ча структурасы (% м-н)

	1997-ж	1998-ж	1999-ж	2000-ж	2001-ж
Ө. ж. бардыгы	100	100	100	100	100
анын ичинен:					
Электр энергетика	13,1	9,7	13,0	15,8	14,7
Отун ө. ж.	5,7	2,8	3,6	3,9	3,6
Түстүү металлургия	33,2	40,5	41,9	41,5	43,6
Машина куруу ж-а металл иштетүү	6,1	6,1	5,0	4,4	5,2
Жыгаччылык ж-а целлюлоза-кагаздын буюм жасоо ө. ж.	0,5	0,7	0,5	0,7	0,7
Курулуш материалдар ө. ж.	3,8	4,3	3,2	2,8	3,0
Жеңил ө. ж.	11,0	8,4	5,7	5,9	5,8
Тымак-аш ө. ж.	16,1	18,1	14,8	14,4	13,1
Ун тартуу — акшак ж-а аралаш тоют ө. ж.	6,8	5,8	9,1	8,3	8,0
Полиграфия ө. ж.	0,5	0,6	0,5	0,5	0,5
Өнөр жайдын башка тармактары	3,2	2,0	2,7	1,8	1,8

1992–95-ж. ө. ж. тармагында ири масштабдагы менчиктештирүү жүргүзүлүп, 1991–9, 1992–108, 1993–46, 1994–59, 1995–138, 1996–22, 1997–45, 1998–3, 1999–4 ө. ж. ишканалары менчиктештирилген. Менчиктештирүү базар шартында даярдыксыз жүргүзүлгөндүктөн жогорку адистешкен ө. ж. ишканалары токтоп калды, айрымдары күнүмдүк турмушка керектелүүчү жөнөкөй буюмдарды чыгарып, кээси банкрот болду. Ө. ж. продукциясын өндүрүү 1991—95-ж. улам төмөндөп, 1995-ж. 1990-ж-га салыштырганда 32,8%ке азайган. Экономикада ырааттуу жүргүзүлгөн ба-зар мамилесин киргизүү азыркы учурда ө. ж-гы абалды бир топ өзгөрттү. 1995-жылдан кийин түстүү металл, отун ж-а тамак-аш ө. ж-нда берилген чет элдик инвестициялардын эсебинен ө. ж-да өсүү тенденциясы башталды. 1996–2001-ж. ө. ж. продукциясын өндүрүү жыл сайын өсүп, 1997-ж. 1998-ж-га салыштырганда 139,7%ти, 2001-ж. 157,3%ти түзгөн. Сырьё

өндүрүү 1990-ж-га салыштырмалуу отун ө. ж-нда 74,8%ти, ал эми түстүү металлургияда 532,6%ти, электр энергетикасында 114,4%ти түзгөн, б. а. 1990-ж-дын денгээлинен жогору болгон. Ал эми машина куруу ж-а металл иштетүү ө. жайларынын үлүшү 2001-ж. 1990-ж.

3-таблица

Экономиканын ө. ж. тармагынын 1997—2001
ж-дагы өнүгүшүнүн негизги көрсөткүчтөрү

	жылдар				
	1997	1998	1999	2000	2001
Ө. ж. өндүрүшүнүн индекси 1996-ж. салыштырмалуу (% менен)	139,7	147,1	140,8	149,2	157,3
Ички дүң продукту (ИДП) өндүрүүдөгү ө. ж. тармагынын үлүшү (% менен)	16,5	16,3	21,7	23,3	22,5
Ө. ж. продукциясынын көлөмү, млрд сом	18,1	21,3	33,7	44,8	48,8
Өнөр жайдын негизги фондунун наркы, млрд сом	23,3	23,4	25,1	35,8	41,2
Иштеген ө. ж. ишканалардын саны	2423	2365	2225	2204	1902
Өнөр жайда иштегендердин жылдык орт. саны, миң адам	130,3	114,7	126,6	122,6	130,5
Өнөр жайдын негизги капиталына түшкөн инвестициянын көлөмү, млрд сом	3,9	1,4	2,3	4,4	1,6
Өнөр жайдын ушул инвестиция б-ча өлкөнүн экономика тармактарынын ичиндеги үлүшү, % менен	69,3	33,5	34,7	40,5	16,5
Өнөр жайга чет өлкөлөрдөн келген тикелей инвестициянын көлөмү, млн доллар	43,2	29,8	61,4	48,6	59,5
Экспорттун көлөмү, млн доллар	558,6	461,1	396,3	457,5	430,8
Импорттун көлөмү, млн доллар	674,7	822,9	568,3	513,2	453,1

Керектөөчүлөрдүн суроо-талаптарынын өзгөрүшүнө, материалдык-тех. жабдуудагы, даяр продукцияны өткөрүүдөгү кыйынчылыктарга, ө. ж. ишканаларынын финансылык абалынын татаалдыгына байланыштуу мурдагы ири тармактар — машина куруу ж-а жеңил ө. ж. салыштырма салмагы дагы төмөндөдү (к. 2-таблица).

Тармактык структурадагы өзгөрүүлөрдүн негизги себептери өндүрүштүн түрдүү деңгээлде төмөндөшү ж-а продукция баасынын өсүшү болуп саналат. Келтирилген тармактардын таблицасынан көрүнүп тургандай структурада негизги орунду сырьё

өндүрүүчүлөр (58,7%) ээлейт, ал эми акыркы продукция берүүчү тармактар — 25,4%, б. а. булардын салыштырмасына келип эсептен да аз. Ө. ж-гы мындай тармактык структуралар калкты иш м-н камсыз кыла албайт, демек жумушсуздуктун деңгээли жакынкы жылдарда сакталып калат.

Электр энергетикасы. 1917-ж. чейин Кырг-нда электр энергетикасы өзүнчө ө. ж. тармагы катары өнүгө алган эмес. 1913—14-ж. анча чоң эмес 5 электр станциясы (жалпы кубаттуулугу 265 кВт) иштеген; алар: Кызыл-Кыя көмүр кениндеги жылуулуку станциясы (121 кВт), Ош ш-ндагы эки ГЭС (120 кВт), Бишкек дизель электр станциясы (16,5 кВт), Каракол дизель электр станциясы (7,5 кВт). 1929-ж. Кичи Аламүдүн ГЭСи (410 кВт) курулган. 1923-ж-дан электр энергиясы көчөлөрдү жарыктандырууга, 1930-ж-дан айыл чарбасында пайдаланыла баштаган. 1940-ж. Кырг-ндын бардык электр станцияларынын жалпы кубаттуулугу 19,6 миң кВтка жеткен, 51,6 млн кВт электр энергиясы иштеп чыгарылган. Электр станцияларынын аныкталган кубаттуулугу 3,6 миң МВт (2007). 2007-ж. 14,8 млрд кВт.саат электр энергиясы өндүрүлгөн.

Кырг-ндын энергетика балансында гидроэнергетиканын ролу чоң. Респ-нын жалпы гидроэнергетикалык потенциалы 142 млрд кВт-с, тех. потенциалы 73 млрд кВт-с, экон. потенциалы 48 млрд кВт-с. Акыркы эки көрсөткүчү б-ча КМШ өлкөлөрүндө 3-орунду (Орусия м-н Тажикстандан кийин) ээлейт. Гидроэнергия ресурстарынын мындай зор запасы респ-нын энергетика тармагынын андан ары өнүгүшүнө чоң өбөлгө түзөт.

Электр энергетикасы респ-нын экон-сынын, айрыкча отун энергетика комплексинин, өнүгүшүнүн өзөгү болуп эсептелет. 2001-ж. электр энергиясы ички дүң продуктунун 19%тейин түзгөн. Жыл сайын 2,5 млрд кВт-с электр энергиясы коңшу өлкөлөргө сатылат.

2001-ж. Кыргыз Респ-нын энергетика тармагы (көмөкчү ишканаларды кошпогондо) 20 электр станциясынан (жалпы кубаттуулугу 3,6 млн кВт) турган; анын 18и гидро-электрстанция, 2 жылуулуку борбору. Ири ГЭСтер Нарын д-нын төмөнкү агымында куру-

луп, 5 ГЭСтен турган гидроэлектрстанциялардын каскадын түзөт. Уникалдуу гидроэнергетикалык ж-а ирригациялык курулма болуп Токтогул ГЭСи (белгиленген кубаттуулугу 1200 миң кВт) эсептелет. Ал 1976-ж. иштей баштаган. Энергосистема м-н эки жогорку вольттуу линия (500 кВ) аркылуу байланышат. Нарын каскадынын дагы башка уникалдуу энергетикалык курулмалары — Күрпсай (800 миң кВт) ж-а Үч-Коргон (180 миң кВт) ГЭСтери. Күрпсай ГЭСи 1982-ж., Үч-Коргон ГЭСи 1962-ж. курулуп бүткөн. Күрпсай ГЭСи энергосистемага чыңалуусу 110 ж-а 220 кВ линиялары, Үч-Коргон ГЭСи чыңалуусу 110 кВ линиясы аркылуу байланышат. Ошондой эле ири ГЭСтерден Респ-да 1971-ж. курулган Ат-Башы ГЭСи (40 миң кВт), Таш-Көмүр (450 миң кВт), Шамалды-Сай (240 миң кВт) ГЭСтери да бар. Таш-Көмүр ГЭСи 1987-ж., Шамалдысай ГЭСи 1995-ж. иштей баштаган. 2010-ж. Нарын д-нда (Токтогул ГЭСинен жогору) Камбар-Ата II ГЭСи ишке киргизилмекчи.

Кырг-нда 2000-ж. 13 кичи ГЭС (белгиленген жалпы кубаттуулугу 42 МВт) жылына 125 млн кВт-с электр энергиясын иштеп чыгарат. Чыңалуусу 35 кВ 508 ж-а чыңалуусу 10/0,4 кВ 18,3 миң трансформатордук көмөкчү станциялар (подстанция) бар.

Респ-да ГЭСтерден башка Бишкек ж-а Ош жылуулук электр борборлору (ЖЭБ) да иштейт. Бишкек ЖЭБнин кубаттуулугу 609 миң кВт, жылуулук берүү кубаттуулугу 1157,4 Гкал/с; Ош ЖЭБинин кубаттуулугу 22 МВт, жылуулук берүү кубаттуулугу 375 Гкал/с. Алар Бишкек ж-а Ош ш-н электр ж-а жылуулук энергиялары м-н камсыз кылат.

Респ-дагы гидроэлектр станциялар жылына 13,7 млрд кВт-с электр энергиясын өндүрөт (2001-ж.). Энергия системасынын Борб. Азия өлкөлөрү м-н 500 ж-а 220 кВ магистралдык тармактары аркылуу туруктуу байланышы бар. Казакстандын магистралдык тармагы м-н Орусиянын энергия системасына кошулууга болот. Электр энергиясы Казакстан, Орусия ж-а Өзбекстан мамлекеттерине экспорттолот.

Кыргыз Респ-нын өнөр жайында электр энергетикасы маанилүү орунду ээлейт. Анын өзөгүн «Кыргыз энергия» акционердик коому түзөт. Акционердик коом чарбалык эсеп м-н иштеп, анын курамындагы ар кандай 16 ишкана респ-дагы электр энергиясы м-н жылуулук энергиясын өлкө б-ча таратуу ж-а бөлүштүрүү иштерин аткарат.

Электр энергетикасынын 2001-ж. продукциясынын көлөмү 7147,2 млн сом болуп, ө. ж-дын 2-негизги тармагы (түстүү металлургиядан кийинки) катары белгилүү.

Азыр (2002-жылдан) өлкөнүн энергосистемасы реструктуризацияланууда. Ал «Кыргыз энергия холдинг» компаниясын менчиктештирүү ж-а мамлекеттен ажыратуу программасына ылайык жүргүзүлүүдө. Програмага ылайык, реформа 3 этап м-н ишке ашмакчы. Азыр реформанын I-этабы иш жүзүнө ашырылууда. «Кыргыз энергия холдинг» компаниясынын базасында Кыргыз Респ-нын Президентинин Указы м-н «Кыргыз энергия» акционердик коому түзүлүп, корпоративдик башкаруу системасы киргизилди.

4-таблица

Электр энергиясын пайдалануу ж-а бөлүштүрүү (млн кВт-с)

	1997-ж.	1998-ж.	1999-ж.	2000-ж.	2001-ж.
Өндүрүлгөн электр энергиясы	12637	11618	13159	14931	13667
Башка жактан алынган электр энергия	5882	6399	6394	6395	6362
Пайдаланылган электр энергия	10854	10893	11263	11918	11998
өнөр жайында	1980	1866	1606	1398	1373
айыл чарбада	2258	2605	3116	3318	2621
транспортто	111	117	112	102	88
курулушта	34	30	38	31	20
коммуналдык чарбада	1585	1608	1943	2351	1814
социалдык чарбада	617	732	708	879	890
Жалпы пайдаланылган электр тармак тарында жоголгон электр энергия	4269	3935	3740	3839	4792
Республиканын сыртына жиберилген электр энергиясы	7666	7125	8291	9409	8431

Экинчи этабында райондун электр тармактар ишканаларынын базасында электр энергиясын сатуу ж-а сатып алуу б-ча жаңы ишканалары (коммерциялык типтеги, пайда берүүчү; ж-а коммерциялык эмес, пайда бере албаган ж-а бюджеттен бир аз каржылануучу) түзүү; жерг. өзүн-өзү башкаруу органдарынын акциясы м-н акционердик коом түзүп, жылуулук станциялары м-н от казандарын жерг. өзүн-өзү башкарууга өт-

көрүү; чакан ГЭСтерди куруу б-ча акционердик коомдорду түзүү; илимий ж-а долбоорлоо институттардын базасында тармактык профилдин сактоо м-н ил. тех. борбор тибиндеги акционердик коомдорду түзүү.

Үчүнчү этабында менчиктештирүү респ-нын жалпы экон. абалына карата финансылык жактан көз карандысыз үч типтеги акционердик коомду (мамлекетке тиешелүү акциялардын контролдук пакети м-н электр энергиясын өндүрүү; электр энергиясын сырткы рынокко чыгаруу; азыркы электр тармактарынын базасында респ-нын аймагында электр энергиясын бөлүштүрүү б-ча), биржа рыногун ж-а диспетчердик башкарууну түзүү.

Ошону м-н катар Кырг-нда электрэнергетиканы өнүктүрүү, гидроэнергетикалык ресурстарды жакынкы убакта ж-а келечекте пайдалануу жөнүндө программа иштелип чыккан. Программанын негизги максаты: кубаттуулугу 142 млрд кВт-ска жеткен гидроэнергетикалык ресурстарын өздөштүрүү. Нарын д-нда 30 млрд кВт-с электр энергиясын иштеп чыгара турган 22 гидроэлектрстанция куруу. Респ-нын өзүнүн, о. эле чет өлкөлөрдүн жеке менчик капиталдарын тартып, Кырг-ндын майда сууларында курулган чакан ГЭСтерди калыбына келтирүү да маанилүү.

Кырг-нда отун өнөр жайы башка ө. ж. тармактарына караганда мурдараак калыптанган. Көмүр казып алуу ишканалары 19-к-дын 2-жарымында Кырг-ндын түштүгүндөгү Сүлүктү м-н Кызыл-Кыяда пайда болгон. Көк-Жаңгакта көмүр кени 1910-ж., Таш-Көмүрдө 1916-ж. казыла баштаган. Революциядан кийин өлкөнүн отун ө. ж. тармагында эски ишканаларын кеңейтип, жаңыларын салуу башталып, Алмалык, Жыргалаң шахталары ишке киргизилген. 1940-ж. көмүр казып алуу 1913-жылдагыдан 17 эсеге көбөйгөн. Согуштан кийин отун ө. ж. тез өнүккөн. 1970-жылдарда 4,5 млн т көмүр бере турган 10 шахта, 2 разрез иштеген. Ачык ыкма м-н казып алынган көмүрдүн 55%ин берген.

Республиканын аймагында азыр 100гө жакын көмүр кени белгилүү. Көмүрдүн геол. запасы 31,4 млрд т, баланстык запасы 2,4 млрд тны түзөт. Көмүр ресурсу респ-нын аймагында текши таралган эмес, анын 65%и Түш. Кырг-ндын облустарында, 33%и Нарын облусунда, 2%и Ысык-Көл облусунда. Көмүр кендеринин 70%тен ашыгы тоолуу аймактарда топтошот. Азыр Көк-Жаңгак, Таш-Көмүр, Тегене ж-а Жыргалаң, Сүлүктү, Кызыл-Кыя, Миң-Куш, Алмалык күрөң көмүр кендери иштетилет. Казылып алынган көмүрдүн көбү энергетикалык, 32%и коммуналык чарбада, 13%и курулуш материалдарын чыгарууда пайдаланылат. Респ-нын базар экономикасына өтүшүнө байланыштуу экономиканын башка тармактарындай эле отун ө. ж. тармагы да убактылуу кризиске учурады. Көмүр шахталарында бекемдөөчү карагай, тирөөч материалдардын, шахта жабдууларынын, запастык бөлүктөрдүн ж. б. жок же жетишсиздигинен, казып алуучу техниканын, технологиянын эскириши (негизги жабдуулардын 90-98% жарабай калган), о. эле финансы каражаттарынын тартыштыгынан жылдан жылга көмүр аз казып алынууда. 2001-ж. көмүр өндүрүү 1990-жылдагыдан 7,9 эсеге азайып, 475,0 миң т казылган (1990-ж. 3,7 млн т). Азыр көмүр казып алуу ө. ж-нын кубаттуулугу 45,3%ке гана пайдаланылууда (2003). Көмүр кендеринин респ-да арбын кеңдигине карабастан, көмүрдүн көбү Казакстандан (Караганды) ташылып келинет. Респ-да көмүр ө. ж-нын келечеги чоң, өздөштүрүлө элек перспективдүү кендер жетиштүү. Алардын ичинен экон. жактан маанилүүсү — Кабак күрөң көмүр бассейни (геол. эсептелген запасы 800 млн т). Бул бассейндин перспективдүүсү Каракече кени, андан көмүр жылдан жылга арбын казылып алынууда. Кенди комплекстүү өздөштүрүү үчүн Каракечеге темир жол алып баруу талап кылынат. Респ-нын түштүгүндө Өзгөн көмүр бассейнинде 30дан ашык кен бар. Көмүр бассейнинин жалпы запасы 2,2 млрд т, анын теңинен көбү коксулаучу көмүр. Бассейнди өздөштүрүүдөгү кыйынчылык — бийик тоолуу татаал рельеф ж-а темир жолдун жоктугу.

Респ-да мунайдын 12 кени бар. 2007-ж. 70 миң т мунай (газ конденсатын кошкондо) өндүрүлгөн. Мунай кендери Баткен ж-а Жалал-Абад облустарында жайгашкан. Мунай өндүрүү респ-да 2001-ж. 1980-ж. салыштырганда 2,9 эсе, 1990-жылдагыдан 2 эседен ашыгыраак кыскарып, 75,5 миң тны түзгөн. Азыркы кездеги мунай өндүрүүнүн 90% Избаскен, Чангырташ ж-а Майлы-Суу кендерине туура келет. 1940-ж. 24 миң т, 1950-ж. 47 миң т, 1960-ж. 464,0 миң т, 1970-ж. 298,1 миң т, 2000-ж. 77,0 миң т мунай өндүрүлгөн. Жалал-Абад ш-на жакын жерде чет өлкөлүктөр м-н биргелешкен, кубаттуулугу 0,5 млн т мунай иштетүүчү завод курулган. Мунайдын жаңы запастарын табуу иштери жүргүзүлүүдө. Ө. ж-лык запасы 14,6 млн тны гана түзөт. Мунай өндүрүүнүн азайгандыгынын негизги себептери иштеп жаткан ишканалардын жабдууларынын эскиргендиги аларды жаңыртууга каражаттын жоктугу ж. б. «Кыргыз Петролеум-Ком

пани» биргелешкен ишкана-сы 2001-ж. 47,4 миң т бензин, 43,4 миң т дизелдик отун; 39,8 миң т мазут чыгарган.

Газдын ө. ж-лык запасы да аз — 5 млрд м³ге жетет. 1999-ж. 25,1 млн м³, 2001-ж. 32,8 млн м³ газ өндүрүлгөн. Газ өндүрүү 1980-ж. салыштырганда 2001-ж. 4,0 эсеге,

1990-ж. караганда 2,9 эсеге кыскарган. Респ-нын түшгүгүндө Майлы-Суу — Жалал-Абад — Ош газ кууру курулган, ал эми Бухара — Ташкен — Чымкент — Тараз — Алматы газ кууруна Бишкек — Токмок да туташтырылган. Бирок жакынкы чет өлкөлөрдөн газды жогорку баада сатып алуу республика үчүн эң оор экон. проблемаларды жаратууда. Мунай ж-а газ өндүрүү тармагы респ-нын мунай, газга болгон керектөөсүн камсыз кыла албайт. Ошондуктан аларды Орусия, Казакстан, Өзбекстандан алууга муктаж.

Түстүү металлургия ө. ж. Кырг-нын аймагындагы байыркы кен казындыларынын издери, мында илгертен эле сымап, коргошун, цинк, алтын, жез, күмүш ж. б. казылып алынгандыгы жөнүндө айгинелсйт. Казылып алынган айрым кендердин (Канигут коргошун кени) өлчөмү ошол кездеги кен казуу иштеринин кыйла өркүндөгөнүн далилдейт. Өткөн замандарда алтын Түркстан кырка тоосунда, Чаткалда, Узун-Акматта, Таласта, Суусамырда, Ысык-Көлдө ж. б. жерлерде казып алынган. Ал эми СССР тараганга чейин Кыргызстан сурьма, сымап, сейрек жер элементтери м-н уранды негизги өндүрүүчү болуп эсептелген.

Сурьма (Кадамжай), сымап (Айдаркен, Чабай, Сымап ж.б. кендери), вольфрам, алтын, коргошун, цинк ж. б. (Кум-Бел, Кулжа-Башат ж. б.) казып алуу иштери уюштурулган. Согуштан кийинки мезгилде сымап, сурьма, коргошун, цинк, күмүш өндүрүшү (Ак-Түз, Сумсар, Кан, Канигут) колго алынган. Уран өндүрүшү (Миң-Куш, Кажы-Сай, Шакафтар, Майлы-Суу кендери) уюшулган. 1950-жылдардын аягында полиметалл казыла баштаган. Рыноктук мамилелерге өтүүгө байланыштуу кен казып алууга каражаттын тартыштыгынан улам анын айрым ишканалары ишин токтоткон.

Республиканын экон-нын өнүгүшүндө түстүү металлургия ө. ж. өзгөчө мааниге ээ. Анын ишканалары 45 миңге жакын адамды иш м-н камсыз кылып, ө. ж-дын негизги фондусунун 15,4%ин түзөт. Алтын ж-а сымап өндүрүүдөгү айрым жетишкендиктерге карабастан түстүү металлургия ө. ж. абалы оор бойдон калууда. Түстүү металлургия ө. ж. продукциясынын көлөмү 1994—99-ж. Кум-Төр алтын кенин иштетип, Кара-Балта тоокен комбинаты анын продукциясын аффинаждоодон 7,1 эсеге көбөйгөн. Акыркы эки жылдын ичинде ө. ж. өндүрүшүндө ж-а экспортто да түстүү металлургиянын үлүшү бир кыйла (42%) болду. Ошого карабастан кошулмалуу металл сурьмасын өндүрүү 1994—99-ж. 7,3 эсе кыскарып, аны экспорттоо көлөмү 1999-ж. 1998-ж-га салыштырганда 30%ке азайган. 2001-ж. тоокен ө. ж-нда 21,3 млрд сомдук продукция өндүрүлгөн, анын 99,5%и түстүү металл казып алууга туура келген. Тармактын физ. көлөмүнүн индекси 114,5%ти түзгөн. Сейрек кездешүүчү металлдар 1,5 эсе, оксиддерди чыгаруу 33,7%ке, кошулмалуу металл сурьмасын өндүрүү 14%ке өстү, ошол эле убакта сымап чыгаруу 14,9%ке азайды. 1986-ж. Макмал алтын комбинаты иштеп, анда 2000-ж. 2,1 т алтын өндүрүлгөн. 1996-ж. респ-дагы эң кубаттуу «Кум-Төр голд оперейтинг компани» биргелешкен ишканасы ишке киришти. Кум-Төрдү Канаданын мамл. менчик «Комеко» корпорациясы м-н биргелешип иштетүүдө. Келишим б-ча алынган алтындын 2/3ин республика, ал эми 1/3ин «Комеко» корпорациясы алат. Комбинат эң акыркы жаңы технология м-н жабдылган. 1998-ж. биргелешкен ишкана тарабынан наркы 221,4 млн АКШ доллары белгөн 20,3 т алтын сатылган. Кредитке алынган акча каражаттарынын проценттерин төлөп ж-а ишти каржылоого кеткен 46,1 млн АКШ долларын кайтаргандан кийинки, 1998-жылдагы таза киреше 1,2 млн АКШ долларын түзгөн. Кум-Төр алтын кенин иштетип

	жылдар				
	1997	1998	1999	2000	2001
Көмүр, миң т	521,5	432,4	417,0	424,9	475,0
Мунай (газ конденсатын кошкондо), миң т	84,8	77,1	77,0	77,1	75,5
Жаратылыш газы, млн м ³	23,7	17,9	25,1	32,2	32,8
Бензин, миң т	164,6	53,1	72,5	61,9	47,4
Дизель майы, миң т	28,1	35,6	53,7	34,0	43,4
Мазут, миң т	37,6	41,1	46,4	44,9	39,8

жаткан канадалык «Комеко» фирмасы алтын өндүрүүнү жылына 30 тга жеткирүүнү көздөдө. Азырынча «Кум-Төр голд оперейтинг компани» биргелешкен ишканасы мамл. салыктардан бошотулган, бул жерден беш жыл ичинде 150 т алтын өндүрүүнү планданууда.

Талас облусундагы Жер-Үй алтын кени, 1997-жылдан баштап чет өлкөлүк компаниялар м-н «Кыргызалтын» алдын ала долбоорлоо иштерин жүргүзүүдө. Аларды ишке ашыруу үчүн 100 млндон ашык АКШ доллары көлөмүндөгү чет элдик инвестициялар талап кылынат. Биргелешкен ишкана бүткөндөн кийин жылына 5—6 тдан алтын бермекчи.

Ички Теңир-Тоодогу Солтон-Сары алтын кенинде чалгындалып-издөө жумуштарына чет элдик ж-а «Кыргызалтын» мамл. концерни 8 млн АКШ долларын сарптаган.

Чүйдөгү Талды-Булак-сол жээк алтын кенин иштетүү үчүн Кара-Балта тоокен комбинаты м-н малайзиялык «Берхард» тоокен корпорациясы биргелешкен ишканасы тех.-экон. эсептөөлөрдү жүргүзүү үчүн алдын ала долбоорлоп-изилдөө иштерин жүргүзүштү. Кенди өздөштүрүү үчүн 80 млнго жакын АКШ доллары көлөмүндөгү чет элдик инвестициялар талап кылынат. Курулуш иштери бүткөндөн кийин жылына 5—6 т алтын алууга болот. Кум-Бел ж-а Чаткал алтын кендерин америкалык фирмалардын жардамы м-н өздөштүрүү белгиленген.

Кырг-ндын 12 жериндеги алтындын чачыранды кенинен «Кыргызалтын» мамлекеттик концерни 61,5 кг алтын өндүргөн. Алтынга болгон баанын төмөндөшү, ал эми материалдардын, кызмат көрсөтүүнүн, жабдуулардын баасынын өскөнүнө байланыштуу кен иштетүү токтотулган.

Респ-нын бардык региондорунан өндүрүлгөн алтын Кара-Балта тоокен комбинатында аффинаждалат. Андан сырткары комбинат англиялык фирма «Мекомин» м-н бридикте уран концентратын, молибден ж-а анын кошулмаларын кайра иштетет. Негизги кирешени уранды аффинаждоодон алат. 2000-ж. 10 млн сом киреше алган.

Кадамжай сурьма комбинаты Кадамжай, Терек-Сай рудниктеринен, металлургия заводунан турат. 1936-ж. сурьма тажрыйба-ө. ж. заводу катары негизделген. Сырьёну азырынча Тажикстандан (Жижикрут), Саха-Якутиядан ж-а Казакстандан алат. Комбинат металл сурьма ж-а анын кошулмаларын чыгарат. Комбинат СССРде тармак б-ча негизги ишканалардан болгон. Кыргыз сурьмасы өтө сапаттуулугу м-н айырмаланып, 1958-ж. Брюсселдеги Бүткүл дүйнөлүк көргөзмөдө Чоң алтын медалын алып, металлдын тазалыгы б-ча дүйнөлүк «эталон» деп белгиленген. Кыргызстан көз карандысыз мамлекеттердин шериктештигинде (КМШ) сурьма өндүрүү б-ча монополист болуп эсептелет. 1990-ж. Кыргызстан 5400 т сурьма чыгарып, дүйнөдө 3-орунду (Кытай м-н Боливиядан кийин) ээлеген, 1995-ж. 4778 т (1993-ж. 6637 т) сурьма алынган, 6283,4 т (11448,3 т) сурьма экспортко чыгарылган. 1995-ж. комбинаттын 170 млн сом балансалык киришеси болсо, 1999-жылдын 3-кварталында чыгым 25 млн сомду түзгөн. Мындай оор абалга жетүүнүн негизги себеби болуп, сурьманын дүйнөлүк баасынын төмөндөп кетиши болгон.

Айдаркен мамл. акционердик коому бир нече рудниктен ж-а металлургия заводунан турат. 1942-ж. сымап комбинаты катары негизделген. 1990-ж. 1000 т сымап алынган. Кийинки жылдары сымап өндүрүшү кыйла кыскарган. 1995-ж. 185,9 т (1993-ж. 577 т) гана сымап алынган; 261,1 т (499,2 т) сымап экспортко чыгарылган. 2000-ж. 64275,0 миң сомго (1999-ж. 60123,0 миң сом) же 33,8 т сымап өндүргөн. МАКда 1032 киши иштеген (2000-ж.). Кийинки жылдарда сымап алчу руданы казып алуу өтө татаалдангандыктан, четтен курамында сымап аралашкан булганыч суулар ташылып келинип, андан сымап алуу жолго коюлган. Бирок ал процесс аймактын экологиялык абалына терс таасир тийгизгендиктен, Улуутоо руднигин кайра ишке киргизүү пландаштырылууда. Ошого карабастан Кырг-ндын дүйнөлүк рыногунда орду кыйла жогору, Кытай м-н Индиянын сымапка болгон муктаждыктарын камсыз кылат.

Кыргыз хим.-металлургия заводу Кыргыз тоокен металлургия заводунун (1953-ж. негизделген) сейрек кездешүүчү элемент концентратын кайрадан иштетүү кубаттуулуктары м-н жарым өткөргүч өндүрүшүнүн базасында 1995-ж. акционердик коомго айланган. Эрбий, диспрозий, тербий, самарий, гадолиний, неодим, итрий металлдарын, монокристаллдык кремний ж. б. чыгарат. Таш-Көмүрдө Кыргызстандагы алгачкы ири кара металлургия ишканасы курулууда (2008).

Респ-да калай ө. ж-нын өнүгүүсү үчүн да толук шарт бар. Калайдын прогноздук

запасы 6-ча Борб. Азияда алдыңкы орундарды ээлейт. Анын ө. ж. запасы Сары-Жаз д-нын алабында жайгашкан, ага «Трудовой» ж-а «Үч-Кошкон» кендери кирет. Калай кенинде вольфрам, молибден да болгондуктан аны комплекстүү иштетүү каралган. Индиялык «Жексон интернейшил лимитед» компаниясы м-н Кара-Балта тоокен комбинаты биргелешип «Трудовой» кенинде тех.-экон. эсептөөлөрдү жүргүзүшкөн. Азыр Эңилчекте Орусия м-н биргелешип уюшулган «Тяньшаньолово» аттуу кен ылгоочу фабрика иштейт. Ал жылына 50 миң т калай кенин казып, ылгап андан калай концентратын өндүрүп, аны Новосибирск ш-ндагы тоокен комбинатына жиберип турат.

Машина куруу ж-а металл иштетүү. Кырг-нда металл иштетүүчү ишканалардан 1931-ж. Бишкекте ремонттоо-мех. завод иштей баштаган. 1930-ж. металл иштетүү ө. ж. тармагы тез өнүккөн, 1928-40-ж. жалпы ө. ж. дүң продукциясынын көлөмү 10,4 эсе көбөйсө, металл иштетүү тармагы 26,1 эсе өскөн. Бул мезгилде машина куруу тармагы калыптанган. 1956-60-ж. прибор куруу, автомобиль куруу, электр-тех. ө. ж., насос өндүрүшү өңдүү тармактар пайда болгон. Айрыкча Ата Мекендик согуш жылдарында көчүрүлүп келген ишканалардын базасында машина куруу ө. ж. тез өнүккөн. 1941-60-ж-да Кырг-нда машина куруу ж-а металл иштетүү тармагынын дүң продукциясы 27,2 эсе көбөйгөн. 1961-70-ж-да электр-тех. ө. ж. продукциясынын көлөмү 30,9 эсе өсүп, адистештирилген заводдор — Кайыңды кабельзаводу, Кырг-н электр кыймылдаткыч, оор электр машина куруу заводдору, Ысык-Көл электр-тех. заводдор бирикмеси, Майлысай электр лампа заводу пайдаланууга берилген. Автомобиль куруу тармагында «Кыргызавтомаш» ж-а Фрунзе автомобиль кураштыруу заводдору курулган. Адистештирилген Ош насос, «Кыргызкабель» ишканалары иштей баштаган.

Машина куруу ж-а металл иштетүү ө. ж. мурун союздук мааниде болуп, анын продукциясынын көбү жалпы СССРдин аймагында таралып турган. Ө. ж. башка респ-лардан келген комплекстөөчү деталдардын ж-а кара металлургия ө. ж-нын продукцияларынын базасында иштеп келген.

Азыр Кырг-ндын машина куруу ж-а металл иштетүү ө. ж. респ-нын жалпы ө. ж-нын дүң продукциясынын чектелүү гана үлүшүн түзөт. Продукцияларынын түрү көп эмес, көлөмү да аз. Машина куруу ө. ж. ишканалары анча татаал эмес продукцияларды ж-а эл керектөөчү товарларды чыгарат.

Машина куруу ж-а металл иштетүү ө. ж. электр-тех., химия ж-а мунай машина куруу, станок ж-а аспап жасоо, прибор куруу ж-а айыл чарба машиналарын куруу, металл иштетүү сыяктуу тармактарды камтыйт. Респ-да азыр бул өнөр жайдын 494 ишканасы бар, анын 12си электр-тех. ишкана, хим. ж-а машина куруу 2 заводу, 3 станок куруу ж-а аспап жасоо, 9 прибор куруу ж-а 3 айыл чарба машиналарын өндөөчү, 64 металл иштетүүчү, 16 ж. б. тармактардын ишканасы.

Машина куруу ж-а металл иштетүү ө. ж-нын ичинен электр-тех. (56%) ж-а прибор куруу тармактарынын (19,0%) үлүшү бир кыйла. Химия ж-а мунай машиналарын куруу 1,0%, станок ж-а аспап жасоо ж-а айыл чарба машиналарын өндөө 6,9%, металл иштетүү 19,2% ж. б. тармактар 14,9%ти түзөт.

Кырг-ндын экон-да электр-тех. ө. ж. тармактары маанилүү орунду ээлөөдө. Бул тармак ири ж-а чакан электр кыймылдаткычтарын, трансформатор, жарык-тех. ж-а жарым өткөргүч приборлорду, кабель ж-а провод, тиричилик электр-тех. товарларын, энергия алып жүрүүчүлөргө сарптоолорду эсепке алуу, контролдоо ж-а жөнгө салуу приборлорун чыгаруучу 9 заводдон турат. Алар «ОРЕМ» акционердик коому (Бишкектеги мурдагы оор машина куруу заводу; ири электр машиналары, трансформатор, комплекстүү трансформатордук чакан станция; 2000-ж. 36 млн сомго продукция чыгарган), «КЭМЗ» АК корпорациясы (өндүрүш ж-а тиричилик үчүн керектелүүчү чакан кубаттуулуктагы электр кыймылдаткычтары, эл керектөөчү товарлар), «Электротехника» АК (электр шамы, стандартсыз жабдуулар, эл керектөөчү товарлар), «Майлы-Суу электрлампа заводу» ачык түрдөгү акционердик коому (электр лампа, эл керектөөчү товарлар; 643,6 млн сомго продукция чыгарган); «Кайыңды кабель» АК (кабель, эмаль-провод, 37,2 млн сом), «Кыргызэлектротөкөрбөөчү» (электр өткөрбөөчү зым эл керектөөчү товар). Мындан сырткары респ-нын машина куруу ишканалары да электр-тех. продукцияларды (токтору токтоочу ж-а жиберүүчү прибор ж. б.) чыгарат. Электр-тех. ишканалар эл керектөөчү товар-

лардын 40тан ашык түрүн (электр эсептегичи, электр казаны, электр суу жылыткычы, электр мөшөри, тоют майдалоочу, май берүүчү өсүмдүктүн уругун иштетүүчү, курулма, сууну жогору көтөрүүчү насос, эт туурагыч, электрмиксер, утюг, кир жуучу машина, жыгач даярдоочу станок ж. б.) чыгарат. Азыркы негизги маселелердин бири калкты азык-түлүк продукциялары м-н камсыз кылуу болгондуктан, электр-тех. приборлордун ичинен элдин талабын канааттандыруучу жабдууларды чыгаруу максатка ылайык. Ошондуктан жогорку энергетикалык ж-а экон. көрсөткүчтүү электр-тех. буюмдар чыгарылууда: түрдүү кубаттуулуктагы ун тартуучу электр тегирмендери, май берүүчү өсүмдүктөрдөн май алуучу пресстер, макарон азык-түлүгүн өндүрүүчү курулма, тууралган эт, колбаса даярдоочу ар кандай кубаттуулуктагы эт туурагыч, жер-жемиш, жашылчаны иштетүүчү, электршире сыгуучу, аралаш тоют даярдоочу курулма ж. б.

Химия ж-а мунай машина куруу тармагынын ири ишканасы «Ош насос заводу» жоопкерчилиги чектелген акционердик коому (2000-ж. 10,5 млн сомдук продукция чыгарган), станок ж-а аспап жасоо тармагынын Бишкек машина куруу заводу акционердик коому («БМЗ», 67,2 млн сом), прибор куруу ө. ж. тармагынын «Дастан» трансулуттук корпорациясы (171,8 млн сом), автомобиль ө. ж. тармагы «Кыргызавтомаш» акционердик коому (66,5 млн сом) иштейт. Машина куруу ж-а металл иштетүү ө. ж. ишканалары 1996-ж. 869,5, 1999-ж. 1675,5, 2000-ж. 1961,6, 2001-ж. 2517,5 млн сомго продукция чыгарган.

Машина куруу ө. ж-нын жалпы ө. ж-гы үлүшү 5,2% (2001-ж.). 1990-ж. салыштырганда машина куруу ж-а металл иштетүү ө. ж-нын үлүшү 24,5%тен 5,2%ке кыскарган. Тармактардын чыгарган продукциялары ички ж-а тышкы рынокто конкуренцияга жарамсыз. Акыркы мезгилде тиричилик товарларына — кызытма лампа, аз кубаттуулуктагы электр кыймылдаткычтарына суроо-талап болууда.

Мурунку өнөктөр м-н экон. байланыштын үзүлүшү, базар мамилесинин туруктуу эместиги, товардын конкуренцияга жарамсыздыгы ж. б. факторлор машина куруу ө. ж-нын өнүгүшүнө тоскоол болууда. Бирок, акыркы жылдарда мурунку жылдарга караганда өндүрүш тармактарында өсүш байкалууда. 2001-ж. машина ж-а жабдууларды чыгаруу б-ча физ. көлөмдүн индекси 102%ти түздү. 2000-ж-га караганда ө. ж. казандарын (3,7 эсе), соода ж-а коомдук тамак-аш ишканаларынын тех. жабдууларын (27,5%), радиаторлорду (3,3), борбордон четтөөчү насосторду чыгаруу (8%) көбөйдү. Медициналык техникаларды чыгаруу үчүн чет өлкөлүк фирмалар м-н келишим түзүүнүн натыйжасында 2000-ж. «Дастан» акционердик коом корпорациясынын өндүрүү көлөмүн 4,8 эсеге, ал эми лабораториялык центрифугаларды чыгаруу көлөмүн 3,9 эсе көбөйтүүгө мүмкүнчүлүк түзүлдү. Кара-Балтада «Беларусь» тракторун кураштыруучу ишкана иштейт.

6-таблица

Машина куруу ж-а металл иштетүү ө. ж. өндүргөн продукциялардын негизги түрлөрү

Продукциянын түрлөрү	1997-ж.	1998-ж.	1999-ж.	2000-ж.	2001-ж.
Ири электр ишканалары, даана	18	16	20	26	9
Өзгөрүлө турган кыймылдаткычтары, миң даана	26,8	14,1	1,2	0,8	0,8
Жарык кылуучу лампалар, млн даана	179,8	199,9	212,1	234,4	252,8
Борбордон четтөөчү насостор, миң даана	4,5	2,1	0,7	0,7	0,8
Электр эт туурагычтары, миң даана	23,3	17,7	16,7	11,4	4,9
Электр плиталары, миң даана	37,9	39,7	34,2	24,1	12,5
Телевизорлор, миң даана		4,0	1,3	2,8	6,1
Автомобилдин радиаторлору, миң даана	48,1	42,6	33,5	40,3	132,1
Оролгон электр зымдары, т	181,0	255,0	126,0	147,0	218,0
Тамак бырышуучу казандар, даана	200	235	127	202	753

Респ-нын ө. ж-нда токой, жыгаччылык ж-а целлюлоза-кагаздан буюм жасоо тармагынын үлүшү 2001-ж. өндүрүштө иштегендердин саны б-ча 1,0%ти, өндүргөн продукциянын көлөмүндө болгону 0,7%ти ж-а ө. ж. өндүрүшүнүн негизги фондунун наркы б-ча 0,7%ти түзгөн. Ошого карабастан, күнүмдүк турмушта кеңири керектелүүчү үй эмеректерин ж-а жыгачтан жасалган башка буюмдарды чыгарып, жалпы элдин аларга болгон муктаждыгын камсыз кылууда.

Кыргыз элинде жыгачтан көчмөн турмушка ылайыктуу үй эмеректерин ж-а буюмдарын жасоо байыркы замандан эле өнүккөн. Совет бийлигинин жылдарында өнөр

жайдын башка тармактары м-н бирге токой, жыгаччылык ж-а целлюлоза-кагаздан буюм жасоо дагы мамл. менчикке өтүп, өзүнчө ишканалар уюшулган. Ири ишканалар 60-жылдардан кийин гана курулган эле. Кыргыз Республикасы көз карандысыз мамлекет болгон 90-жылдардын башталышынан, бул тармактын ишканалары дагы менчиктештирилип, өндүрүш базар экономика шартында иштөөгө өттү. Натыйжада түрдүү менчиктеги (мамл., акционердик, жеке ж. б.) ишканалар пайда болуп иштей баштады. 2001-ж. бул тармакта 140 ишкана болуп, анын 16сы гана өзүнчө балансада иштеген, калганы башка ишканалардын курамындагы же жеке менчиктеги цехтер ж. б. майда устаканалар болгон. Бул ө. ж-нда өндүрүлгөн продукциянын жалпы көлөмүнүн көбүрөөгү, б. а. 50,6%и (2001-ж.) өзүнчө балансада иштеген ишканага тиешелүү болгон. Аларда 2001-ж. 831 адам эмгектенип, 344,0 млн сомдук продукция өндүрүлгөн. Токой, жыгаччылык ж-а целлюлоза-кагаз ө. ж-на көп тармактуулук мүнөздүү.

Бул тармактардын ичинен негизги орун жыгаччылыкка, б. а. жыгачтан эмерек ж-а буюм жасоого таандык. Бул тармак жалпы өндүрүлгөн продукциянын 84,5%ин (2000-ж. 210,1 млн сом) чыгарып, анда 72,1% (1120 адам) персонал иштеп, ага 96,1% (199,8 млн сом) өндүрүштүн негизги фонду ж-а 85,0% ишканалар (50 ишкана, а.и. 14 өзүнчө балансада иштейт) тиешелүү болгон. Жыгачтан эмеректерди, буюмдарды жасоо тармагынын салыштырмалуу ири ишканаларынын катарына Бишкек ш-дагы «Кыргызмебель», «Эмерек», «Ак-Кайын», «Кереге», Жалал-Абаддагы «Эмерек», Оштогу «Чынар» ж-а Баткен облусундагы «Кан өнөр жай комбинаты» акционердик коомдорун кошууга болот. Жогоруда аталган 7 ишкана 2000-ж. жыгачтан эмеректерди ж-а буюм жасоо тармагынын 85,0% продукциясын өндүрүп, аларда 74,5% адам эмгектенген. Алар негизинен жыгач эмеректерин, б. а. мебелдерди (2001-ж. 195,3 млн сомдук мебель чыгарылган), терезе кашектерин (2,3 миң м²), эшик кашектерин (19,7 миң м²) ж. б. үй тиричилигине керектүү жыгач буюмдарын чыгарат. Токой, жыгаччылык ж-а целлюлоза-кагаздан буюм жасоо ө. ж-нын экинчи тармагы токой, жыгач сырьёлорун ж-а отун даярдоо. 2000-ж. жалпы тармактын 14,3% продукциясын өндүрүп, аларда 10,9% адам эмгектенген ж-а өндүрүштүн негизги фонду 4,8% болгон. Бул тармакта чарба жүргүзүүнүн ар кандай менчиктериндеги ишкана мекемелеринин балансында турган 7 майда бөлүмдөр, устаканалар ж-а цехтер, элүүгө жакын токойчулук чарбалары токой өстүрүшүп, жыгач даярдоодо иштешкен.

Бул өнөр жайдын үчүнчү чакан тармагы картон ж-а кагаз даярдоо өзүнчө балансада иштеген 3 ишканадан турат. Аларда 2000-ж. жалпы тармактын 1,2% продукциясын өндүрүлгөн, 7,6% адам эмгектенип, 2,2% өндүрүштүн негизги фонду топтоштурулган. Бул тармактын негизги ишканасы Токмок шаарындагы «Картон» акционердик коому, анда 2001-ж. 47 адам иштеп, 801,5 миң сомдук (ушул тармактын 75% продукциясын) продукция чыгарылган. Ишкананын негизги продукциясы картон чыгарып (2001-ж., 162,0 т), андан буюм жасоо болуп саналат. Бул тармакта да акыркы жылдары продукция өндүрүү кескин төмөндөп кеткен. Анын негизги себептери чыгарылган продукциянын сапатынын ж-а сатууга өтүмдүүлүгүнүн төмөндүгү. Чыгарылган продукция сатылбай, ө. ж. ишканаларынын көпчүлүгү пайдасыз иштеп, зыянга учурай баштаган эле. Базар экономикасынын шартына ылайык өндүрүштүн мындай шартта иштеши мүмкүн болбой калган. Натыйжада ишканалардын көбү токтоп, иштегендери өндүрүш кубаттуулугун төмөндөтүүгө мажбур болгон. Кийинки жылдарда базар экономика шартына багыт алган, о. эле чарба жүргүзүүнүн ар кыл менчиктерине өтүшкөн өндүрүш ишканалары аз болсо дагы өтүмдүү, сапаттуу, пайда түшүрүүгө ылайыктуу продукцияларды чыгара баштады.

Токой, жыгаччылык ж-а целлюлоза кагаздан буюм жасоо ө. ж. өндүрүшү респ-нын региондору б-ча ар кыл денгээлде өнүккөн. Ишканалардын көбү, айрыкча ирилери Бишкек ш-нда, Жалал-Абад, Чүй облустарында жайгашкан. Бул тармакты келечекте жакшы өнүктүрүү үчүн респ-да көптөгөн иштер жүргүзүлүп жатат. Швейцариянын адистери м-н бирдикте респ-да токой өстүрүү, алардын сырьёлорун пайдалануу, жаратылышта сейрек кездешүүчү баалуу дарактарды ж-а айлана-чөйрөнү таза сактоо б-ча көптөгөн иштер жүргүзүлүп жатат. Жыгачты иштетүүдө жерг. жаңгак ж. б. баалуу жыгачтардан сапаттуу, дүйнөлүк рынокто өтүмдүү эмеректерди жасоо жолго коюлушу зарыл. Целлюлоза-кагаз жасоодо Кытай м-н түзүлгөн келишим б-ча

Чүй облусунун Токмок ш-нда кагаз чыгаруучу биргелешкен ишкана курулуп иштеп жатат.

Кырг-ндын курулуш материалдар өнөр жай ишканалары мамл-тен ажыратылып, структуралык жактан кайра өзгөртүлүп түзүлүп, мамл. акционердик коомго (МАК) ж-а акционердик коомдорго (АК) айландырылган. Курулуш материалдар ө. ж. ишканалары респ-нын аймагында текши жайгашкан эмес. Кээ бир тармактар кен байлык чыккан жерге жакын, айрымдары керектөөчүлөрдүн муктаждыгына ылайык курулган. Кырг-ндын шартында цемент, кыш, шифер, айнек, акиташ, гипс даярдоочу ишканалар сыйрыёун чыккан жеринде жайгашса, бетон, темир-бетон жасалгаларын, санитариялык-карапа буюмдарды даярдоо, таш иштетүү сыяктуу материалдарды чыгаруучу ишканалар керектөөчүлөргө жакын орун алган.

2001-ж. респ-да 128 курулуш материалдар ө. ж. ишканасы болгон. Цемент, шифер, курама темир-бетон конструкция ж-а буюм, керамзит-майда шагыл, майда шагыл-сорттоочу, курулуш материалдарын майдалап, талкалап-сорттоочу, кыш, айнек жасоочу ж. б. завод, комбинаттар иштейт. Алар түрдүү цемент, шифер, клинкер, керамзит, асбест-цемент түтүк, курулуш акиташы, дубал материалдары (кыш), курама темир-бетон конструкциялары ж-а буюмдары, гранит, мрамор, ракушечник, керамикадан жасалган каптооч такта, көпшөк толтургуч, базальт композиция материалдарынын негизинде жасалган жылуулук өткөрбөс буюмдар, терезе айнектерди ж. б. чыгарат. Курулуш материалдар ө. ж. ишканалары 2001-ж. 1462,9 млн сомго продукция чыгарган. Тармактын ири ишканалары Чүй ж-а Ош облустарында жайгашкан. Чүй облусу курулуш ө. ж. материалдарын чыгаруу б-ча респ-да 1-орунду ээлейт. Экспортунун структурасында курулуш материалдары 3-орунда (5,2 млн доллар) турат. Жалпы респ. чыгарган ө. ж. продукциясынын 3%и курулуш материалдар ө. ж-на туура келген. Респ. негизги курулуш материалдарына (цемент, шифер, акиташ, дубал материалдары ж. б.) болгон муктаждыкты камсыз кыла алат. Аларды өндүрүп чыгаруу ички базардын ж-а жакынкы чет өлкөлөрдүн керектөөсүнө байланыштуу.

Курулуш материалдар ө. ж. тармагынын келечеги — табигый кооз материалдарды (сиенит, мрамор, базальт, үлүлдүү акиташ ж. б.) казып алуу ж-а аларды иштетүү. Анын ишканалары Ош ж-а Токмокто жайгашкан. Жылына 18 миң м³ мрамор, гранит ж-а үлүлдүү акиташ такталарын даярдоого ылайыкталган, бирок бул респ-нын керектөөсүн толук камсыз кыла албайт. Азыркы иштетилип жаткан кендердин эң чоңу — Сарыташ кени ж-а Арымдын мрамору. Казылып алынган мрамордун басымдуу бөлүгү, «Кыргыз тооташ» (Токмок таш иштетүүчү заводу) МАКында иштетилет. Ош шаарында гранит м-н мраморду

7-таблица

Курулуш материалдар ө. ж. продукциясынын негизги түрлөрүн өндүрүү

	1997-ж.	1998-ж.	1999-ж.	2000-ж.	2001-ж.
Цемент, миң т	658,2	709,4	386,3	452,9	468,9
Курулуш акиташы, миң м	20,5	8,4	7,5	8,2	9,4
Курама темир-бетон конструкциялары ж-а буюмдары, миң м ³	52,4	57,1	61,3	50,0	43,3
Дубал материалдары, млн даана шарттуу такта	102	105	90	76	66
Асбест-цемент листери (шифер), млн шарттуу кыш	129,0	150,0	132,0	138,0	166,0
Терезе айнектери, млн м ²	2,2	2,1	1,3	7,3	—
Линолеум, миң м ²	—	8,0	43,4	32,2	18,8

иштетүүчү цех бар. Базальт «Кыргыз мунай» АК (Баткен облусу, 869,2 т), «Факел» (Бишкек) ишканалары иштетет. Келечекте иштетилүүчү кендердин ичинен эн маанилүүсү Акөлөн сиенит кени (запасы 1,3 млн м³). Базальт кенинин ири запасы Сулутеректе табылган.

Азыр респ-да цемент ө. ж-нын эки ишканасы — Кант цемент-шифер комбинаты ж-а Күрмөнтү цемент заводу (1,5 миң т) бар. Респ-

публика цемент сыйрыёсуна бай, азырынча анын ө. ж-лык запасынын 5,5% гана өздөштүрүлгөн. 2001-ж. 468,9 миң т цемент, 166,0 млн даана шифер чыгарылган.

Курама темир-бетон конструкцияларын ж-а буюмдарын чыгаруучу ишканалар керектөөчү жерлерге, б. а. калктуу жерлерге жайгашкан. Алар Бишкек, Токмок, Каракол, Ош ж. б. шаарларда бар. Бул тармак үчүн цемент республикадан, ал эми темир четтен ташылып келинет. Ири ишканалары: Бишкек курама темир-бетон заводу АК, «Токмок темир-бетон» АК, «Таш-Темир» АК (мурдагы № 1 Бишкек курама темир-бетон заводу); «Кум-Шагыл»

АК (№ 2-Бишкек курама темир-бетон заводу), «Полибетон» АК (Бишкек курама темир-бетон, конструкция ж-а буюмдар полигону); «Темир-Таш» АК (Жалал-Абад) ж.б.

Айнек өндүрүүчү ишканалар 1999-ж. 1,3 млн м² терезе үчүн айнек чыгарган. 2000-ж. «Айнек» мамл. акционердик коому (Токмоктогу) 76,5 млн сомго же 1257 миң м² продукция, «Чүй Глас» биргелешкен ишканасы 8,3 млн даана айнек бөтөлкө чыгарган.

Акиташ сырьёсу бардык райондордо бар, бирок азыр бир гана Кемин районундагы «Ак-Таш» акционердик коому курулуш акиташын өндүрөт.

Респ-нын бардык райондорунда кыш өндүрүлөт. 2001-ж. 66,0 млн даана шарттуу кыш даярдалган. Ири ишканалары: Бишкек курулуш материал АК, «Нур» АК (Кызыл-Кыя курулуш материалдар комбинаты, КМК), «Ош Ак-Таш» АК, «Ийгилик» АК (Беловодский кыш заводу) ж. б. Мындан сырткары курулуш материалдарын чыгаруучу «Ош Ак-Таш» АК, «Кыргыз тооташ» мамл. АК (Токмок), «Азат» корпорациясы (Бишкек үй куруу комбинаты), «Жумшагыл» АК, «Силикат» АК (Ивановка курулуш материалдар заводу) ж. б. иштейт. Респ-да санитариялык ж-а карапа буюмдарын чыгаруучу ишканадан «Кыргызфарфор» мамл. акционердик коому 2,5 миң даана буюмдарды чыгарган. Мындан тышкары «Линолеум» мамл. АК бар. Курулуш материалдар ө. ж. тармагында 2001-ж. 8,1 миңден ашык киши иштеген.

Жеңил өнөр жайы. Кырг-ндын жеңил ө. ж-н үч ири топко — текстиль, кийим тигүү ж-а булгаары бут кийим ж-а мех чыгарууга бөлүнөт. 1981-ж. респ-нын бардык ө. ж-ндагы өндүрүш персоналынын 24%и, дүң продукциясынын 30%и жеңил ө. ж-на туура келген, дүң продукциянын көлөмү 6-ча жеңил ө. ж. башка ө. ж-лардын ичинде 1-орунду ээлеген.

1990-ж-дын башында жеңил ө. ж. жалпы ө. ж. даярдаган продукциянын 30%ин чыгарса, 2001-ж. бул тармак анын продукциясынын 5,9%ин гана чыгарган. 1994-ж. булгаары-галантерей ө. ж-нын кубаттуулугунун 99,7%и пайдаланылса, 2001-ж. 9,4%и гана, ал эми жибек кездемелер, тор буюмдар, мех ж-а накта мехтен жасалган буюмдар чыгаруучу тармактыкы 15,6%тен 35,3%ке чейин гана пайдаланылган. Кездеме, тор (трикотаж) ж-а бут кийим чыгаруучу тармактарда өндүрүш бир кыйла төмөндөгөн. 2001-ж. башка мамлекеттерге жеңил ө. ж. буюмдарын сатуу 1997-ж-га салыштырганда 89%ке, Өзбекстанга 8,7 эсе азайган, жүн кездемелерин Орусия м-н Өзбекстанга сатуу такыр токтолгон. Жеңил ө. ж. ишканаларынын чыгарган товарларынын азайышы негизинен сырьёнун жетишсиздигине байланыштуу. Жеңил ө. ж. накта сырьёсүн ж-а андан алынган продуктунун базасында иштейт. Ошондуктан өндүрүштүн динамикасынын начарлашы а. ч-ндагы абалга (пахтанын аянты ж-а түшүмдүүлүгү азайгандыгына) байланыштуу.

Ошондой эле жүн багытындагы койдун санынын кескин кыскарганына байланыштуу булгаары бут кийим ж-а мех чыгаруу ө. ж-ларды булгаары сырьёсу м-н камсыз кылуу кыйын абалда турат. 90-жылдардын башында респ-да 4,2 млн даана майда малдын, 0,7 млн даана бодо малдын териси даярдалса, 2000-ж. тери даярдоо (тиешелүү түрдө) 0,5 ж-а 0,2 млн даанага кыскарган.

Ошого карабастан азыркы кезде деле респ-нын жеңил ө. ж. экономикада мурдагыдай эле негизги багытты ээлейт. Тармакта респ-нын ө. ж. өндүрүш персоналынын көбү иштейт, жерг. базар үчүн эл кенири керектөөчү товар түрлөрүн чыгарат. Жеңил ө. ж. продукциясын жакынкы ж-а алыскы чет өлкөлөргө экспорттоого кенири мүмкүнчүлүк бар. Бул тармак өтө натыйжалуу келип, жумшалган чыгымды тез актап, респ-да алынган сырьё м-н өзүн-өзү камсыз кылууга мүмкүнчүлүгү бар.

2001-ж. 2000-ж-га салыштырганда жеңил ө. ж. тармагынын өсүү темпи жалпысынан 107,7%ти түзгөн; текстиль ж-а кийим тигүү ө. ж. 2216,6 млн сомго булгаары, булгаарыдан жасалган буюмдарды ж-а бут кийим өндүрүшү 127,2 млн сомго продукция чыгарган. Жеңил ө. ж. 185 текстиль-тор кийим тигүү ж-а булгаары-бут кийим-мех чыгарат турган ишкана ж-а өндүрүш комплекстерин камтыйт.

Жеңил ө. ж-нын ичинен текстиль ө. ж. бир кыйла маанилүү орунду ээлейт. Бул өнөр жайдын ири 6 тармагы иштейт. Кебез кездеменин «Текстильщик» (Ош кебезден кездеме токуу бирикмеси) акционердик коомунун чыгарган продукциясынын көлөмү жалпы ө. ж.

тармагынын 1/5 бөлүгүн түзөт. Кылторко (жүн) ө. ж. тармагынын потенциалдык кубаттуулугу (туруктуу иштеп турса) жылына 1 млрд сом. Кыргыз камвол-нооту комбинаты акционердик коому, «Касиет» (Токмок камвол-түрүү фабрикасы) акционердик коому, «Азем» килем (Кара-Балта килем комбинаты) акционердик коому — ө. ж-дын кылторко (жүн) тармагын тейлейт. Жибек ө. ж. тармагынын «Ош-Жибек» (Ош жибек комбинаты) акционердик коому кокон иштетип, аларды чала фабрикат түрүндө Индия, Пакистан, Кытай мамлекеттерине сатат. Азыр сырткы базарда конкуренцияга туруксуздуктуна, ички базарда кымбаттыгына байланыштуу жибек кездемелери чыгарылбай жатат. Бишкек кеңдир фабрикасы, жүндү жуучу ж-а ылгоочу «Акбула» (Токмок жүн ылгоо) акционердик коому иштейт.

Тор (трикотаж) ө. ж-нын «Илбирс», «Эдельвейс», «Байпак», «Жылдыз» акционердик коомдору, «Зман» жоолкерчилиги чектелген акционердик коому, «Веста» фирмасы ж. б. тор кийимдерди, байпак, чолок байпак, тор ич кийим, түктүү тор кийимдерди чыгарат.

Кийим тигүү өнөр жай ишканалары Бишкек, Ош, Каракол, Талас, Жалал-Абад ж. б. шаарларда жайгашкан. Аларда жалпы жеңил ө. ж. чыгарган продукциянын 16,7%ин даярдайт. «Айгүл» акционердик коому пальто, чолок пальто, «Теским» акционердик коому аялдардын көйнөгүн, эркектердин чолок жең көйнөгүн, Бишкек кийим тигүү фабрикасы костюм-шым ж. б. даярдайт. 2001-ж. текстил ж-а кийим тигүү ө. ж-нда чыгарылган продукциялардын физ. көлөмүнүн индекси өткөн жылдын салыштырмалуу 108,0% түздү. Таар кездемелерди чыгаруу 7,1%ке, машина ж-а колго согулган байпактар 13,9%ке, тигилүү кийимдер 20,8%ке көбөйдү. Ошол эле убакта кездемелерди чыгаруу 11,5%ке, пахта жиптерин ийрүү—8,0%ке, килемдерди ж-а килем буюмдарын чыгаруу 18,6%ке, жүндөн жасалган кездемелерди чыгаруу 36,4%ке азайды.

Булгаары бут кийим-мех өнөр жайы. «Булгаары» биргелешкен ишканасы, «Акмарал» акционердик коому, «Бистайл» ачык типтеги акционердик коому, «Бөбөк» (Жаңы-Жер) балдардын бут кийимин чыгаруучу, Кызыл-Кыя бут кийим фабрикасы ж. б. бар. Бул ишканалардын чыгарган продукциясынын ассортименти ар түрдүү ж-а 2001-ж. алардын чыгарган продукциясы 28,8%ке көбөйдү, буга чемодан, сумка өндүү булгаары галантерея буюмдарынын (32,3%ке), бут кийимдердин (9,7%), накта булгаарынын чыгарылышынын (9,21%) өсүшү таасир этти.

Жеңил ө. ж. өлкөнүн өзүндө болгон сырьёсун (пахта, жүн, булгаары) сыртка чыгарбастан респ-нын ичинде иштетүүгө шарт түзөт. Ө. ж. тармагынын өнүгүшүн сырьёлук базанын болушу аныктайт. Респ-нын айыл чарбасы пахта, жибек куртун, булгаары берет. Жеңил ө. ж-нда чакан ж-а орто ишкердик жакшы өнүгүүдө. Бул ишканалар ири ишканалар м-н катар иштеп, жерг. сырьёлорду ж-а өндүрүш калдыктарын кайра иштетип, эл керектөөчү товарлардын (тигилүү ж-а тор кийимдер, жип, бут кийим) кеңири ассортиментин чыгарат. Тери-мехтерди кайра иштетет, текстил ж-а булгаары фурнитураларын, ар кандай галантерея товарларын даярдайт. Элдик көркөм ж-а кол өнөрчүлүк чакан ишканалары шырдак, туш кийиз, кийим, бут кийим, булгаарыдан улуттук орнаменттер түшүрүлгөн буюмдарды даярдайт.

Тамак-аш ө. ж. респ-нын эң маанилүү тармагы. Ал негизинен жерг. сырьёсүн негизинде иштеп, респ-нын ички керектөөлөрүн камсыз кылууга багытталган. Жалпы ө. ж. дүн продукциясынын 20%тейи ж-а экспорттун (кант-шекер, ферменттелген тамеки, тамак-аш спирти) 10%тейи тамак-аш ө. ж-на тийиштүү.

Рыноктук мамилелерге өтүү мезгилинде бул тармак оор абалга дуушарланган. 2000-ж. чыгарылган продукция 1991-ж-га караганда 15%ти гана түзгөн. Негизги азык-түлүк продуктулары (ун, нан ж-а нан-азыктары, өсүмдүк майы, сүт, эт продукту-

8-таблица

Жеңил ө. ж. чыгарган продукциялардын негизги түрлөрү

	1997-ж.	1998-ж.	1999-ж.	2000-ж.	2001-ж.
Кездеменин бардык түрү, миң м ² ,	25,2	16,8	14,0	8,7	8,0
Анын ичинде: кебез кездеме	17,7	12,3	11,3	6,0	5,4
жүн кездеме	2,2	1,5	0,7	0,7	0,5
жибек кездеме	1,7	0,5	0,5	0,1	0,3
Тигилүү кийимдер, млн сом	150,3	149,7	265,0	403,2	487,0
Байпак-чолок байпак, млн жуп	7,5	5,4	4,1	3,6	4,1
Тор (трикотаж) кийимдер, млн даана ...	1,1	0,6	0,4	0,2	0,2
Бут кийим, млн жуп	0,4	0,2	0,1	0,1	9,9
Килем ж-а килем буюмдары, миң м ²	325,7	121,0	33,0	22,0	17,9

лары, кант ж. б.) чыгаруу өтө кыскарган. 1995-ж. тамак-аш ө. ж-нын ири айыл чарба өндүрүшүнө байланыштуу тармактары (мисалы: кант, тамеки-махорка, эт ж. б.) төмөндөгөн. Өндүрүштүн төмөндөшү ө. ж-да азык-түлүк өндүрүү структурасынын өзгөрүшүнө алып келди. 1994-99-ж. тамак-аш ө. ж. өндүрүшү 42,6%ке төмөндөгөн, бирок ага карабастан 1997—98-ж. тамак-аш ж-а ун тартуу-акшак ө. ж-нда стабилдешүү байкалган. Мисалы: 1997-ж. тамак-аш ө. ж-нын физ. көлөмүнүн индекси 1996-ж-га салыштырганда 103%, ун тартуу-акшак ж-а аралаш тоют чыгаруучу ө. ж-ныкы 118%ти түзгөн. 2001-ж. айыл чарба продуктуларын кайра иштеп чыгаруучу ишканалар 10294,4 млн сомдук продукция өндүрүп, 2000-ж. караганда физ. көлөмү 99,0%ти түздү, а.и. тамак-аш ө. ж. 6380,2 млн сомго продукция чыгарып, физ. көлөмү 89,7%ти, түзгөн. Эт (13%), тамеки-махорка (9,7%), май-тоң май (9,5%), нан бышыруу (1,1%) ө. ж-нда өндүрүштүн өсүшү белгиленген (2001-ж.). 2000-ж. тамак-аш ө. ж. товарлары жалпы экспорттун 4,2%ин түзгөн (1996-ж. 25,1%). Мындай төмөндөп кетүүгө биринчиден кант чыгаруучу өнөр жайдын конкуренцияга алсыздыгы, экинчиден негизги керектөөчүлөр (Өзбекстан, Казакстан) м-н байланыштын үзүлүшү себеп болгон. Беш жыл бою эт, колбаса, консерва, нан ж-а таттуу нан чыгаруунун төмөндөшү сакталган. Ал малдын башынын азайышына, ун ж-а нан продуктуларын керектөөнүн өсүшүнө, жерг. азык-түлүк сыйрёлорунун ө. ж-лы иштетүүгө алынбашына ж. б. байланыштуу. Айыл чарба сыйрёлору көбүнчө базарларда сатылып, башма-баш (бартердик) алмашылып же респ-нын чегинен сыртка чыгарылат. Респ-да азык-түлүк, тамеки, ликёр-арак ж. б. продуктулардын кенири ассортиментин чыгаруучу адистештирилген ишканалар жайгашкан. Тамак-аш ө. ж. ишканаларын дээрлик толук менчиктештирүү аяктады. Азыркы учурда тамак-аш ө. ж-нын 457 ишкана ж-а өндүрүштөрү бар. Анын ичинен 22 тамак-аш (жашылча-жемиш, жүзүм ж. б.), 43 сүт, 49 эт комбинаты, 5 кант заводу, 15 тамеки фабрикасы, 10 кондитер, 33 ликёр-арак, пиво заводу, шарап ж-а алкоого суз ичимдик чыгаруучу ишканалар, ошондой эле бир катар чакан цехтер, тегирмендер бар. Аларда иштегендердин саны 23,8 миң же жалпы ө. ж. иштегендердин 18%ин түзөт. Тамак-аш ө. ж-нын негизги тармактары: эт, сүт, тамеки, кант, ликёр-арак, шарап, кондитер, мөмө-жемиштерди кайта иштеп чыгаруу ж. б.

9-таблица

Негизги тамак-аш өнөр жай продукцияларын өндүрүү

Продукциянын аталышы	1997-ж.	1998-ж.	1999-ж.	2000-ж.	2001-ж.
Эт ж-а продуктулары, миң т	2,9	2,1	2,8	1,81	1,2
Ынак сүт азыктары, миң т	10,3	13,0	11,0	11,4	16,8
Өсүмдүк майы, миң т	4,8	6,9	7,5	8,7	6,9
Нан ж-а нан азыктары, миң т	147	134	135	126,5	117,6
Кант, миң т	90	88	70	58,0	30,5
Ун, миң т	562,7	564,2	487,5	466,7	453,1
Консерва, млн шарттуу банка	10	12	14	19	16
Кондитер азыктары, миң т	3,7	4,2	4,0	3,8	4,4
Пиво, миң дал	1450	1287	1218	1245	871
Папирос ж-а сигарет, млн даана	716	862	2103	3167	3013
Ферменттелген тамеки, миң т	23,6	39,6	37,8	31,3	26,9

натыйжада этти ө. ж-да иштеп чыгуу 95,7%ке кыскарган. Кырг-нда 1996-ж. 4,1 миң т (1990-ж. 113,8 миң т), 1999-ж. 2,8 миң т, 2000-ж. 1,8 миң т, 2001-ж. 1,2 миң т эт продуктулары өндүрүлгөн. Тармакта бардыгы болуп 49 ишкана ж-а чакан өндүрүштөр иштейт. Эң ирилери: «Бишкек эт-консерва комбинаты» акционердик коому, «Төштүк» (Каракол эт комбинаты) акционердик коому, «Келечек» (Ош эт комбинаты) акционердик коому, «Кайыңды» (Кайыңды эт комбинаты) акционердик коому ж.б. Эт комбинаттары мал үчүн кургак тоют, малдын майы ж-а тех. май, ошондой эле медициналык препараттарды, жабдууларды даярдайт. Респ-да эт ө. ж. тармагында 1335 киши эмгектенип, 154,6 млн сомдук продукция өндүрүлгөн (2001).

2000-ж. респ-да 11,4 миң т, 2001-ж. 16,8 миң т ынак сүт продуктулары алынган. Кырг-нда сүт ө. ж-нын 53 ишканасы иштейт (2001). Ирилери: «Бишкек сүт» акционердик коому, «Аксүт» (Беловодский сүт заводу) акционердик компаниясы, Токмок сүт заводу, «Сүтбулак» сыр жасоочу Кыргызстан — Швейцария ачык типтеги акционердик коому, «Аркалга» (Кызылсуу сыр заводу) акционердик коому, «Эльвест» (Бишкек), «Эридан сүт» (Кара-Балта) ишканалары. Дыйкан (фермер) чарбаларында да чакан сүт

өндүрүштөрү бар. Тармакта 2560 адам эмгектенип, 703,8 млн сомдук сүт продукциялары өндүргөн (2001).

Алкоголь ж-а алкогольсуз ичимдиктер ө. ж. ишканаларына «Бишкекликёр-арак заводу» акционердик коому, «Бакай» (Кара-Балта) биргелешкен ишканасы, «Кыргызшампан» акционердик коому, «Салкын» (Жалал-Абад пиво заводу) акционердик коому, «Бишкек пивозаводу», «Адис» (Беловодск) акционердик коому ж. б. чакан ишканалар кирет. 2001-ж. тармак 1815,6 миң дал ликер-арак, 871,1 миң дал пиво, 658,6 миң дал спирт чыгарган.

Кыргызстанда жерг. сырьёдон чыгарган шарап жогорку сапаты м-н айырмаланган. Молдова Респ-нын Триасполь ш-нда коньяк чыгаруучулардын эл аралык I-конкурсунда «КС» маркасындагы «Манас эпосуна 1000 жыл» кыргыз коньяты алтын медалга, «КВВК» маркасындагы «Манас», «КВ» маркасындагы «Юбилейный» коньяктары күмүш медалга, «КВ» маркасындагы 5 ж-а 3 жылдыздуу коньяктар коло медалга татыктуу болгон (1996). Респ-да 2001-ж. 20,7 миң дал коньяк, 46,8 миң дал шампан, 2000-ж. 27,5 миң дал коньяк, 43,2 миң дал шампан чыгарылган. Бул тармакта 2001-ж. 1647 адам иштеп, 544,2 млн сомдук продукция чыгарылган.

Кант өнөр жайы 1940-ж. өнүгө баштаган. 1940—50-ж. Новотроицкий (азыркы Шопоков шаары), Кант, Токмок, Беловодский ж. б. кант заводдору курулган. Кант кызылча 50 миң га жерге айдалып, дүн жыйымы 1 млн 900 миң т болгон. Бирок, кант кызылчасынын канттуулугу төмөндөп, түшүмү азайгандыгына байланыштуу 1980-жылдардын ортосунда Кырг-нда кант кызылчасы (фабрикалык) өстүрүлбөй калып, 1990-ж. гана кайрадан эгиле баштаган. Респ-да кант ө. ж-нын 3 ишканасы бар. Ирилери: «Кошой» (Ак-Суу кант заводу) акционердик коому, «Бакай» акционердик коомдору. 2001-ж. 618,5 млн сомго же 30,5 миң т, 2000-ж. 1116,0 млн сомго же 58,0 миң т кант (шекер) чыгарылган. Ак-Суу жүгөрү иштетүүчү комбинаты курулган, ал долбоорлонгон кубаттуулугу б-ча жылына 213 миң т жүгөрүнү кайра иштеп чыгат. Анда глюкоза-фруктоза ширесин, кургак крахмал, нан бышыруу, о. эле текстиль ө. ж. үчүн модификацияланган кургак крахмалдарды, бүртүктөлгөн тоют, бууланган жүгөрү-экстракт майын, белокуту-фосфатиддүү концентрат да чыгарылып, 3419 адам эмгектенет (2001).

Кондитер ө. ж. Кырг-нда кийин өнүгө баштаган. Алгачкы механикалаштырылган кондитер-өндүрүшү 1956-ж. Бишкекте нан комбинатында пайда болгон. Кийинки жылдары бул комбинаттын кондитер өндүрүшү реконструкцияланып, карамель, жумшак момпосуй ж.б. цехтери түзүлгөн. 1974-ж. Бишкек кондитер ө. ж. өндүрүштүк бирикмеси ишке кирген. 2001-ж. 4372 т, 2000-ж. 3824 т продукция өндүрүлгөн. Бул ө. ж. өндүрүшү 6 ири акционердик ишканалардан турат, а.и. «Таттуу» акционердик коому, Бишкек кондитер комбинаты, «Тунгуч-кант», «Чыгыш таттуу даамдары» акционердик коом, Жалал-Абад кондитер фабрикасы, «Ирис» орток ишканасы. Андан сырткары эт-сүт ө. ж-нын, кант завод акционердик коомдордун, о. эле керек-жарак коомунун кондитердик цехтери бар.

Нан бышыруу ө. ж. Кырг-нда революциядан кийин өнүгө баштаган. 1917-ж. чейин Кырг-ндын наабайканалары майда товар өндүрүшүнүн денгээлинде болгон. 2001-ж. респ-нын нан бышыруу ө. ж. ишканаларында 117,6 миң т (1940-ж. 113,6 миң т), 1990-ж. 244,1 миң т, 2000-ж. 126,5 миң т нан азыктары бышырылган. Респ-нын дээрлик бардык шаарларында ж-а ири айыл-кыштактарда нан заводдору иштейт. Көбү акционердик коомдорго айландырылган. Тармактын эң ири ишканалары: «Бишкек-Нан», «Ош-Нан», «Кара-Балта нан заводу», «Гүлазык» (Ош нан заводу) акционердик коомдору, Токмок, Жалал-Абад нан заводу. Чакан наабайканалар респ-да бышырылган нандын 50%ин берет.

Тамеки ө. ж-нан 1932-ж. Бишкек тамеки ферментация заводу, 1993-ж. тамеки ф-сы курулган. Азыр респ-да тамеки продукциясын кайра иштетүүчү 21 ишкана бар. Ирилери: «РЕЕМТМА — Кыргызстан» (кубаттуулугу жылына 7 млрд даана сигарет) акционердик коому, «Сарыалтын» акционердик коомдору, Кызыл-Кыя тамеки-ферменттөө, Жалал-Абад тамеки-ферменттөө («Аюпбулак»), Ош тамеки-ферменттөө заводдору («Ош Дюбек» АК). Ушул ишканаларда 2001-ж. 1374,9 млн сомго продукция же 26,9 миң ферменттелген тамеки, 3,0 млрд даана папирос жана сигарет, 465,2 т чегилүүчү чылым алынган.

Май чыгаруучу ө. ж. ишканалары: Кара-Суу шаарындагы «Акмай» (кубаттуулугу жылына 120 миң т маргарин, 3 миң т майонез), «Май» (Токмок май-тон май комбинаты) акционердик коомдору, «Кыргыз крахмал-патока» заводу. «Май» АКнын

кубаттуулугунун 10—11% гана пайдаланылат. 1996-ж. 1065,4 т мал майы, 2973,9 т өсүмдүк майы, 2001-ж. 6,9 миң т, 2000-ж. 8,7 миң т өсүмдүк майы алынган. Өсүмдүк майын чыгарган чакан өндүрүштөр да бар.

Республиканын тамак-аш ө. ж.-нда адистештирилген ири ишканалар м-н катар чакан цехтер, кичи ишканалар да иштейт. Аларда калк керектөөчү азык-түлүктүн көп бөлүгү даярдалат. 2000-ж. 1341 наабайкана, 319 өсүмдүк майын ж-а майонез чыгаруучу цех, 309 чакан сүт цехи, 14 чакан мөмө-жемиш цехи, 113 макарон чыгаруучу цех, 67 суусундук чыгаруучу цех, 230 кондитер цехи, 21 балмуздак чыгаруучу цех, 164 күрүч тазалоочу, 3 тамеки ферменттөөчү цехтер болгон. Аларда 15 миң киши иштейт. Бул чакан ишканаларга өсүмдүк майын алуунун 30%и, нан жасоонун 70%и туура келет.

Ун тартуу-акшак ж-а аралаш тоют ө. ж. Кырг-нда Октябрь революциясына чейин болгону 8 чакан тегирмен болгон. 1925-ж. аларда 72 киши иштеген. Согуштан кийин ири ун комбинаттары Бишкек, Кара-Суу, Ош, Жалал-Абад, Каракөл, Балыкчы, Сүлүктү ж. б. шаарларда курулуп, айыл-кыштактарда чарба аралык ири тегирмендер иштеген. Базар экон-сынын шартында көптөгөн менчик тегирмендер пайда болду. 1991-ж. чейин ун тартуучу ж-а нан азыктарын чыгаруучу өндүрүштүк сектор бирдиктүү монополиянын карамагында болгон. Ал бүт ири дан комбинаттарын, о. эле аралаш тоют, нан, таттуу нан чыгаруучу комбинаттарды ж-а нан бышыруучу 100дөй ишканаланы бириктирип турган. Ага республика дан запасынын 80—90%и, ундун 100%и, дан продуктуларынын 60%и туура келген. Сырьёну мамл. заказ аркылуу алган. Азыркы убакта жөнөкөй конструкциялуу майда менчик тегирмендер көбөйүп, алар жерг. калктын талабын дээрлик канааттандырган-дыктан ири дан комбинаттары 30—50% кубаттуулукта гана иштөөдө. Бул тармакта респ.-да 343төн ашык ишкана иштөөдө. Эң ирилери: «Ысык-Көл дан-азык» мамл. акционердик коому, «Бишкек ун тартуу комбинаты» жоопкерчилиги чектелген коому, Жалал-Абад дан продуктулар комбинаты, «Кара-Суу дан-азык» мамл. акционердик коому, «Кара-Балта KAS» («Кыргыз агробизнес компаниясы»), «Буудай» мамл. ишканасы ж. б. 2001-ж. республика б-ча 453,1 миң т ун тартылган, анын 5—6%и майда ишканаларга туура келет. Акшакты негизинен «Бишкек ун тартуу комбинаты» жоопкерчилиги чектелген коому, «Кара-Балта» KAS чыгарат. Аралаш тоют чыгаруу 70—80-ж. бир кыйла өнүккөн. Акыркы мезгилде мал, үй канаттууларынын азайышы буга терс таасирин тийгизүүдө. 90-жылдардан баштап бул продукцияны өндүрүү бир кыйла кыскарды. Респ.-да аралаш тоют чыгара турган 10дон ашык ө. ж. ишканасы иштөөдө. Ал тармак 1996-ж. 36512,0 т, 1999-ж. 13982,8 т, 2001-ж. 4900,2 т аралаш тоют өндүргөн. 1997-ж. ө. ж. 1235,8 млн сомго, 1999-ж. 3075,1 млн сомго, 2000-ж. 3707,9 млн сомго, 2001-ж. 3914,2 миң сомго продукт өндүргөн. Бул тармакта 2001-ж. 7213 киши иштеген.

10-таблица

Кырг-дын облустарында ж-а Бишкек ш-нда жайгашкан өнөр жай өндүрүшү жөнүндөгү маалыматтар (2001)

	Ө. ж. ишканаларынын саны	Ө. ж.-нда иштегендердин саны, миң адам	Өндүрүлгөн продукциянын көлөмү, млн сом	Өнөр жайдын негизги фонддору, млн сом
Кыргыз Респ. анын ичинен:	1902	130,5	48772,6	4106,0
Баткен	66	7,8	932,7	842,2
Жалал-Абад	142	21,3	9664,2	8360,8
Ысыккөл (Кумгөрдү кошкондо)	195	9,0	10988,0	10156,0
Нарын	41	2,9	597,0	1123,1
Ош	191	19,1	3261,8	2487,5
Талас	44	1,6	361,6	732,2
Чүй	544	29,1	15786,9	4652,0
Бишкек шаары	679	39,7	7180,4	12852,2

Полиграфия өнөр жайында 2001-ж. акционердик коомго айланган 15 басмакана, райондук гезиттер чыккан жерлерде 16 цех, 10 ведомстволук басмакана иштеген. Андан тышкары жаңыдан уюшулган ар кандай басма продукцияларын чыгарган 45 жоопкерчилиги чектелген коом, 5 биргелешкен, 8 кичи ишкана, 3 кооператив, 2 жеке менчик ж. б. майда ишканалар иштеп жатат. Ишканаларда 2001-ж. 1826 адам эмгектенип, 236 миң сомдук продукция чыгарган. Бул тармактын эң ири ишканасы Кыргыз полиграфия комбинаты 1966-ж. пайдаланууга берилген. Кубаттуулугу 200 млн оттиск китеп продукциясын ж-а 60 млн оттиск боёктуу-көркөм сүрөттүү продукция чыгарууга ылайыкталган. Ишкана күнүнө 45 миң катуу ж-а жумшак мукабалуу ар кандай китептерди — энциклопедиядан

баштап сувенирдик чөнтөк китептерге чейин чыгара алат. Мындан тышкары бланкалар, номерленген түркүн эсеп-кысап документтерин, акциденттик товарлар, альбомдор, күбөлүктөр, плакаттар ж.б.-ларды офсет ж-а чыгыңкы басма ыкмасы м-н басып чыгарат. Азыркы кезде технологиялык процесстер Германия, Англия, Орусиянын машина куруу фирмаларынан чыккан полиграфиялык техникалар аркылуу жүргүзүлөт. Терүү цехинин жылдык кубаттуулугу 1,5 миң басылма-барак. Цех негизинен Орусиянын өндүрүштүк техникасы м-н жабдылган. Мында арип терүүчү, верстка, компьютердик, цинкографиялык участкалар, мөөр жасоочу ж-а корректордук бөлүмдөр бар. Негизги багыты тех. өсүшкө — коргошун м-н терүүдөн компьютердик терүүгө, версткага ж-а монтаждоого өткөрүү болуп эсептелет. Компьютердик участканын кубаттуулугу 350 басылма-барак. Басуу чехи — жогорку ыкма м-н басуучу ж-а фальцовалоочу (бүктөөчү) бөлүмдөрдөн турат. Кубаттуулугу 97 млн басылма-барак. Германиялык П-44-6 офсет машинасы, Гейдельберг фирмасынын чакан форматтагы машинасы ж.б. иштейт. Мукаба-брошюра цехинде басылма баракты жыйноочу, тигүүчү участкалар, «Китеп» линиясы, жумшак мукаба даярдоочу «Темп», брошюра жасоочу «ВШРА» линиялары, мукабалoo ж-а желим даярдоочу бөлүмдөр бар. Комбинаттын алдында «Шам» китеп басмасы иштейт.

Учкун редакциялык басма-полиграфия комплекси 1983—89-ж. пайдаланууга берилген. Анын гезит чыгара турган бөлүгү 1983-ж., журналдыкы 1986-ж., 1989-ж. редакция-басма корпустары ишке киргизилген. Кубаттуулугу 1 млрд 0,44 млн даана гезит, журнал. Комплекс дүйнөлүк полиграфиялык техниканы акыркы жетишкендиктери м-н жабдылган. Басмага чейинки процесстердин системасы, офсет пластинкаларын даярдоочу линия, көп секциялуу «Рондосет», «ГОСНИТИ» агрегаттары, брошюра, журналдарды даярдоочу агрегаттар ж.б. иштейт.

«Эркинтоо» акционердик коому 1953-жылдан иштейт. Негизги чыгарган продукциялары: гезит, жумшак ж-а катуу мукабалуу китеп, журнал, этикетка, бланка, кагаз кутучалар ж.б. Типографияда 30 миң даанага чейин гезит (8 тилкедеги көлөм м-н) чыгара турган 2 машина — РО-62 иштейт. 2001-ж. Кыргыз ж-а Казак респ-нын аз тираждуу 30дай наамдагы гезитин чыгарат. Жалпы продукциянын 47,2%и гезиттин үлүшүнө туура келет. Мындан сырткары чон форматтар үчүн эки боёктуу барак-офсет «Планета» (Германия) машинасы бар. Аны м-н көп тираждуу 3 ж-а 4 боёктуу басылмалар жасалат. Өндүрүштүн кубаттуулугу күнүнө 25 миң барак-оттиск. Аз тираждуу иштер үчүн «Доминант» офсеттик машинасы пайдаланат. Сырьёну Түркия, Финляндия, Орусиядан алат.

«Кирланд» жоопкерчилиги чектелген коому («KIRLand» бас ма үйү) 1995-ж. уюшулган. Чыгарган продукциялар — этикетка (өзү чапталуучу, металлдашкан, этикетка кагаздары жасалат), календарь (дубалга тагылуучу, столго коюлуучу, чөнтөк, арта салма), буклет, брошюра, журнал, каталог, открыткалар, чакыруу билеттер, фирмалык бланк, папка, визитка, плакат, наклейка, баракча, прайс-барак, презентациялык материал, айрым бөлүмдөрү баалуу кагаздар (акция, вексель, лотерея, жүрүү билеттери, күбөлүк, патент, сертификат, аттестат, диплом, чек китеби ж.б.) ж. б. «KIRLand» тех.-жактан азыркы талаптагыдай жабдуулар м-н иштейт. Басмага чейинки Apple Power Macintosh графиктик станциясы, Radius түстүү калибрди чагылдырган системасы, фототерүү автоматы, сканер, калибратор, өңүнө чыгаруучу машина иштейт. Офсеттик басма SAAN Roland фирмасынын машинасы м-н (көп тираждуу) басылат. Басуу ылдамдыгы саатына 13 миң оттиск. Цифралык басма DCP-1 машинасы м-н (ХЕIKON фирмасы) аткарылат. Басуу ылдамдыгы саатына 2100 (эки бетине тең) барак. Ошондой эле форматтоочу, көктөөчү, кесүүчү ж. б. машиналары бар. 2003-ж. америкалык «Фрадолл хаде» басмаканасы ачылды. Андан «Республика», «МСН» гезеттери түстүү боёктор м-н чыгарыла баштады. Кыргызстан мусулмандарынын диний башкармалыгына Пакистан өкмөтү чакан кубаттуулуктагы басмакананы белекке берди. Андан диний китептер, «Ислам маданияты» сыяктуу гезиттер чыгарылат.

Айыл чарбасы. Айыл чарбасы Кыргыздын калкынын жашоо турмушунун негизги булагы болуп келген. Ал акыркы жылдарда эле республиканын жалпы дүң продуктусунун 35,6%ин ж-а улуттук кирешенин 40%ин түзгөн (2009).

Кырг-нда жайыттын кенендиги ж-а айдоо аянтынын аздыгы а. ч-нда мал чарба

тармагынын өнүгүшүнө шарт түзөт. 90-жылдардын башында а. ч. продукциясынын жалпы көлөмүнүн ичинен мал чарба тармагынын үлүшү 60% болгон. Дыйканчылык сугат жерлеринде өнүгүп, өндүрүштүн структурасында чектелүү үлүштү түзсө да бир кыйла интенсивдүү тармак болгон. 1990-ж. респ-нын жалпы экспортунун жарымынан көбү ушул тармакка туура келген. Сыртка чыгарылган а. ч. продукцияларынын басымдуу бөлүгү иштетилбеген түрдө же болбосо алгачкы иштетүүдөн кийин чыгарылган. 1991—95-ж-да агрардык сектор экон-нын башка тармактарына караганда азыраак экон. кризиске дуушар болгон. Айрыкча мал чарбасында бир кыйла төмөндөгөн. 1995-ж. 1991-жылга салыштырганда бодо малдын башы 28%ке, кой, эчки 58%ке, чочко 71%ке, үй куштары 85,4%ке кыскарган. Респ-да 1991-ж. кой 9,5 миллиондон 4,5 миллионго чейин азайган. Дыйканчылыкта болсо дан эгиндеринин дүң жыйымы 62%ке, тамеки 33%ке, жашылча 53%ке кыскарган.

Айыл чарбасында 1996-жылдын жыйынтыгы б-ча дыйканчылык м-н мал чарбасы акырындап өсө баштаган. Натыйжада базар экономикасына өтүү шартында агрардык чөйрөдө олуттуу өзгөрүүлөр болуп, көп укладдуу тармактар пайда болду. Респ-да агрардык реформанын жүргүзүлүшү м-н фермерлер, жеке дыйкандар, айылдык ишкерлер пайда болду.

Респ-нын а. ч-нын негизин дыйканчылыкта дан чарбачылыгы, жашылчачылык, картөшкө айдоо, тех. өсүмдүктөрдү (пахта, тамеки, кант кызылча) өстүрүү, мал чарбасында үй, кой, эчки, жылкы, үй куштарын, топоз асыроо түзөт. Азыркы мезгилде агрардык сектор экономиканын ири тармагы.

Анын үлүшүнө ички дүң продуктунун (ИДП) 35,6%и туура келет. Айыл жерлеринде калктын 64,5%и жашап, анын 45%и айыл чарба өндүрүшүндө иштейт. Респ-нын айыл чарбага жарактуу жери 10655,9 миң га, а.и. айдоо аянты 12%, жайыт 86,0% (9188,4 миң га) түзөт. Респ-нын экономикасынын бул тармактагы өсүүсү ж-а туруктуулугу көбүнчө агрардык ж-а жер реформасынын жүргүзүлүшүнө байланыштуу. 2002-жылдын 1-январына карата мурдагы колхоз, совхоздордун базасында 84692 жеке менчик чарба,

11-таблица

Айыл чарбага жарактуу жерлердин облустар б-ча жайгашуусу
(2002)

Облустар	Айыл чарбага жарактуу жердин жалпы аянты		Анын ичинде							
			айдоо		чабынды		жайыт		жана башка	
			миң га	% м-н	миң га	% м-н	миң га	% м-н	миң га	% м-н
Республика б-ча	10655,9	100,0	1236,9	100,0	169,7	100,0	9188,4	100,0	60,9	100,0
а. и.										
Баткен облусу	679,4	6,4	69,0	5,6	9,4	5,5	588,4	6,4	13,0	21,5
Жалал-Абад облусу	1835,0	17,2	157,7	12,7	39,0	23,0	1628,2	17,7	10,1	16,7
Нарын облусу	2809,0	26,4	111,5	9,0	12,3	7,2	2675,5	29,1	9,7	16,1
Ош облусу	1671,1	15,7	182,6	14,9	73,4	43,3	1406,1	15,4	9,0	14,9
Талас облусу	745,8	7,0	109,0	8,8	2,7	1,6	631,7	6,8	2,3	3,8
Чүй облусу	1324,4	12,4	421,1	34,0	20,9	12,3	872,6	9,5	9,7	16,1
Ысык-Көл облусу	1591,2	14,9	184,8	14,9	12,0	7,1	1388,1	15,1	6,3	10,4
Бишкек шаары	1,7	0,6	1,1	0,1	0,0	0,0	0,2	0,0	0,3	0,5

210 коллективдүү-дыйкан чарбалары, 463 айыл чарба кооперативдери, 59 мамл. чарбалар, 43 акционердик коом ж-а 2 агрофирма уюшулган. Реформанын натыйжасында агрардык сектордо ар кандай көп укладдуу экономика калыптанган. Мурунку мамл. ири чарбалар — колхоздордун жерлерин жеке менчик дыйкан чарбалары эзешти. Жеке менчик чарбалар мамл. коллективдүү чарбаларга караганда түшүмдү 20—30%ке көп жыйнашууда.

Жерди жеке менчикке өткөрүү ж-а аны сатуу маселеси чечилди, бул болсо жер рыногун, конкуренция ж-а банкроттуу өздөштүрүүгө мүмкүнчүлүк берет. Өндүрүштүк мамилелер өзгөрүп, жер ж. б. өндүрүш каражаттарына ээ болгон айылдык тургундардын катмары пайда болду.

Айыл чарбанын жалпы дүң продукциясынын ичинен мамл. чарбалардын үлүшү

2,3%ти, коллективдүү чарбалардыкы 9,6%ти, дыйкан ж-а фермердик чарбалар 41,6%ти, өздүк чарбалар 46,5%ти түздү (2000). Айыл чарбасында базар мамилесин өнүктүрүүгө багытталган мамл. саясаттын тууралыгы ж-а өтө керектүүлүгү иш жүзүндө көрүндү. Агрардык ж-а жер реформасын жүргүзүүнүн алгачкы жылдарында реформаны жүргүзүүдөгү тажрыйбаны жоктугунан, социалисттик менчиктен жеке менчикке өтүүдөгү кыйынчылыктарга ж-а чарба жүргүзүүнүн жаңы түрлөрүн изденүүгө байланыштуу бир топ жаңылыштыктар ж-а катачылыктар кетирилген.

Натыйжада 1991—94-ж. а. ч-нда дүн продукцияны өндүрүү төмөндөгөн, 1995-жылдан баштап стабилдешүү башталып, 1996—2001-ж. өндүрүштүн өсүү темпи байкалган. Башкача айтканда өткөн 10 жылдын ичинде а. ч. тармактарынын өнүгүүсүндө кайрадан жогорулоо башталган.

Продукцияны өндүрүү негизинен респ-нын калкынын айыл чарба продуктуларына болгон керектөөсүн канааттандырууга багытталган. Ушуга байланыштуу а. ч. продукциясын өндүрүүдө структуралык өзгөрүүлөр болду. 1997-ж. дыйканчылык продукцияларынын үлүшү 38,6%ти, 2000-ж. 47,7%ти түзсө, 2001-ж. 55,6%ти түзгөн, ал эми мал чарба продукциясы 1997-ж. 59,5%, 2000-ж. 43,5% болсо, 2001-ж. 43,2%ке чейин төмөндөгөн.

Дыйканчылык айыл чарба өндүрүшүн базар мамилесине өткөрүү мезгилинде респ-нын калкын өлкөдө өндүргөн азык-түлүк продуктулары м-н камсыз кылуу максатында тоют өсүмдүктөрү м-н тамекинин аянтын азайтуу м-н дан эгиндеринин, май өсүмдүктөрдүн, жашылча ж-а кант кызылчасынын аянттары кеңейтилди.

Дан чарбасы айыл чарбасынын негизги тармактарынын бири. Дан чарбасында дан эгиндерин айдоо, алардан мол түшүм алуу калкты нан м-н камсыз кылууда негизги мааниге ээ. Кийинки жылдардагы а. ч-ндагы экон. кыйынчылыктар дан чарбасына да таасирин тийгизди. Техника м-н талаптагыдай камсыз болбой, трактор, комбайндар эскирип, алардын саны кескин азайып кеткен. Ошондой эле минералдык жер семирткичтердин ыксыз кымбаттап кетиши, чарбалардын экон. абалы төмөндөп, сатып алууга мүмкүнчүлүк жоктугунан улам башка жактардан ташып келүү да бир кыйла азайган.

Респ. эгемендүү болгондон кийин өлкөнүн калкын дан ж-а анын продуктулары м-н камсыз кылуу негизги милдеттердин бири болуп калды. Ушуга байланыштуу а. ч. өсүмдүктөрүн өстүрүү тармагында кыйла өзгөрүүлөр болду. Эң алды м-н дан эгиндеринин аянты көбөйтүлдү. 1991-ж. дан эгиндеринин аянты 556,5 миң га же бардык айыл чарба өсүмдүктөрүнүн айдоо аянтынын 43,5%ин түзгөн. 2001-ж. дан эгиндери эгилген аянт 678,6 миң гага жетип, 56,2% болгон. Ушул эң мезгилдин ичинде буудай эгилген аянт көбөйтүлүп, дан эгиндеринин ичинен анын үлүшү 34,7%тен 74,4%ке жеткен. Буудай эгилген аянт 1991-ж 186,7 миң гадан 2001-ж 505,1 миң гага чейин өскөн.

Дан эгиндеринин аянтынын эң көбөйгөн жылы 1997-жылга (667,6 миң га) ж-а 2001-жылга (678,6 миң га) туура келген. Респ-нын өкмөтү 1996-ж. «ЕС-Кыргызстан» өнөк фондун түзүп, аны Бүткүл дүйнөлүк банк каржылап, 30 млн сомдук үрөн өндүрүүчү чарбаларга буудай ж. б. дан эгиндеринин жогорку репродукциядагы үрөнүн сатып алууга бөлгөн.

Акыркы төрт жылдын ичинде үрөн чарбалары жыл сайын фонддон 1100 т супер элита, элита ж-а биринчи репродукциядагы үрөндөрдү алышкан. Бул болсо жогорку репродукциядагы үрөн себилген аянт-

12-таблица

Респ-дагы а. ч. дүн продукция наркынын структурасы (% м-н)

	1991-ж	2000-ж	2001-ж
Айыл чарбанын-бардыгы	100,0	100,0	100,0
Дыйканчылык	38,6	55,1	55,6
анын ичинде			
дан чарбачылыгы	6,8	22,2	22,4
кант кызылчасы		1,1	0,6
пахта	1,8	3,3	2,7
тамеки	10,2	1,8	0,8
картошка	10,2	9,0	8,2
жашылча ж-а бакчачылык	1,8	9,4	9,8
мою-жеюш	7,0	2,6	2,7
дыйканчылыктын башка продукциялары	1,8	5,7	8,0
Мал чарбачылыгы	59,5	43,6	43,2
анын ичинде			
эт тирүүлөй салмакта			
бардыгы	23,0	26,9	26,0
сүт	8,4	13,8	14,4
жүмүрткө	1,6	1,3	1,2
жүн	15,7	0,8	0,8
мал чарбасынын башка продукциялары	-	-	0,8
Айыл чарба тейлөө кызматы	1,9	1,3	1,2

13-таблица

Айдоо аянттарынын структурасы
(% м-н)

Айыл чарба өсүмдүктөрү	1991-ж.	2000-ж.	2001-ж.
Бардык айдоо аянты	100,0	100,0	100,0
анын ичинде:			
Бардык дан өсүмдүктөрү	43,5	55,9	56,2
анын ичинде:			
буудай	15,1	41,7	41,8
даидык жүгөрү	4,9	5,3	6,3
Кант кызылча	0,06	2,8	1,9
Пахта	2,0	2,8	3,1
Тамеки	1,6	1,2	0,8
Май берүүчү өсүмдүктөр	0,37	5,0	5,0
Картөшкө	1,75	5,7	6,1
Жашылча	1,6	3,9	4,1
Бакча өсүмдүктөрү	0,3	0,3	0,4
Бардык тоют өсүмдүктөрү	47,1	22,2	22,3
Жана башка өсүмдүктөр	1,8	0,1	0,1

14-таблица

Дан эгиндеринин көрсөткүчтөрү

Жылдар	Түшүм жыйылган аянт, миң га м-н	Дүң жыйымы, миң т м-н	1 га жерден алынган түшүм, ц/га м-н
1991	539,8	1373,9	25,5
1992	572,7	1516,5	26,5
1993	612,2	1507,8	24,6
1994	558,4	996,3	17,8
1995	503,8	913,3	18,1
1996	585,8	1329,3	22,7
1997	667,6	1619,0	24,2
1998	623,0	1619,0	26,0
1999	620,7	1630,0	26,2
2000	589,7	1568,7	26,4
2001	678,6	1824,2	28,3

15-таблица

Буудай өстүрүү

Жылдар	Аянты, миң га м-н	Алынган түшүм, миң т м-н	Ар бир гадан алынган түшүм, ц/га м-н
1991	186,7	434,3	23,0
1992	-	634,4	25,7
1993	-	830,7	24,9
1994	-	565,6	17,6
1995	-	625,0	18,3
1996	-	964,1	22,2
1997	549,6	1273,7	23,7
1998	510,5	1203,7	24,6
1999	482,7	1109,1	24,3
2000	505,7	1039,1	23,4
2001	505,1	1190,5	24,9

Ысык-Көл облусундагы ж-а Кемин р-нундагы чарбаларда жүргүзүлүүдө. Мындан сырткары респ-да үрөндүк картөшкөнү көбөйтүү үчүн Ош облусунун Ноокат районунда Кыргыз-Нидерланд айыл чарбасын өнүктүрүү долбоору Кеңеш, Кыргыз-Ата ж-а Исанов атн. айыл өкмөттөрү иштеп жатат. Келечекте респ-нын калкын жыл бою картөшкө м-н камсыз

тардын үлүшүн көбөйтүүгө жардам берген. 1995-ж. кылкандуу дан эгиндеринен элита үрөнүн алуу 1657 т, 1998-ж. 4391 т, 1999-ж. 7578 тны түзгөн. Үрөндүн жогорку сорттуулугу, ошол эле мезгилде дыйкан ж-а фермер чарбаларына адистик кеңештердин берилиши дан себүүнүн сапаттуулугун арттырган. Кыргыз селекциясы чыгарган буудайдын «Кызылдан», «Лютесцене-42», Орусия селекциясы чыгарган «Суассон», «Балтазар», француз «Гаспарь», «Половчанка», «Уманка», «Зимородок», кыргыз селекциясынын күздүк арпа «Ардак», жүгөрүнүн «Ала-Тоо», «Манас» жогорку продуктуу жаны сортторун айдоо түшүмдүүлүктүн жогорулашына шарт түзгөн. Натыйжада айылдык товар өндүрүүчүлөр 1996-жылдан баштап 1 млн тдан ашыгыраак азыктык буудай алышат, бул болсо респ-нын калкынын керектөөсүн камсыз кыла алат.

Эң негизгиси дыйкан көз карандысыз, эркин болуп калды. Жердин ээси болуу м-н, өзүнүн жоопкерчилигин сезип, өзүнүн кызыкчылыгы үчүн эмгек жумшалат. Муну 2001-ж. дыйканчылыктын жалпы дүң продукциясынын 86,2%и дыйкан ж-а фермер чарбаларга туура келгендиги айгинелейт.

Картөшкө чарбачылыгы. Республиканын топурак-климаттык шарты картөшкөнү бардык аймакта айдоого мүмкүндүк берет.

Аба ырайы жылуу болгон жерлерде картөшкөнүн эрте бышуучу сорттору, тоолуу аймактарда кадимки сорттору айдалат.

Картөшкө негизинен Ысык-Көл облусунда, Чүй облусунун Кемин р-нунда ж-а Түш. Кыргыз-ндын тоолуу жерлеринде эгилет. Кийинки жылдарда Нарын, Талас облустарында картөшкө өстүрүү кеңири тарала баштады. 2001-ж. 73,8 миң га жерге картөшкө отургузулуп, ар гадан 157,0 цден түшүм жыйналып, дүң жыйымы 1168,4 миң тны түзгөн.

Картөшкөнүн дүң жыйымынын акыркы 10 жылда 3,6 эсеге көбөйүшү айдоо аянтынын 3,3 эсеге ж-а түшүмдүүлүктүн 15%ке өскөнүнө байланыштуу. Тармактын келечектеги негизги багыты картөшкөнүн вирруссуз сорттуу үрөнүн табуу болуп эсептелет. Ушул багыттагы иштер өлкөнүн

кылуу картөшкөнүн илдеттерге туруктуу сортун түзүү ж-а үрөндүн сапатын жакшыртууга байланыштуу.

Жашылчачылык а. ч-нын адамдын организминде абдан жагымдуу ж-а витаминдүү жашылча өсүмдүктөрүн өстүрүүчү керектүү тармагы. Жашылча айдоодо тандамал үрөн сорттору колдонулуп, Кыргыздын түштүгүндө ж-а Чүй өрөөнүндө жылуучул жашылча уругу эгилет (бадыран, томат, калемпир, баклажан, пияз). Ысык-Көл, Талас өрөөндөрүндө жашылчалардын эрте жетилчү түрлөрү (капуста, мөмө тамырлуу өсүмдүктөрү, шалгам, чанактуу өсүмдүктөр ж. б.) өстүрүлөт. Респ-да эгилме жашылчанын 20дай түрү бар. Жашылча өсүмдүктөрү

16-таблица

Картошкө өстүрүү

Жылдар	Аянты, миң га	Түшүмдүүлүгү, ц/га	Дүн жыйымы, миң т
1991	22,4	137	326,3
1992	27,1	124	362
1993	26,6	108	308,2
1994	34,1	90,2	310,9
1995	43,7	98,7	431,6
1996	49,1	114,5	562,4
1997	56,1	120,9	678
1998	58,9	131,2	773,5
1999	64,0	149,5	957,2
2000	68,9	150,9	1045,5
2001	73,8	157,0	1168,4

17-таблица

Жашылча өстүрүү

Жылдар	Аянты, миң га	Түшүмдүүлүгү, ц/га	Дүн жыйымы, миң т
1991	19,5	170,0	399
1992	22,2	154,0	404
1993	14,9	140,0	255,3
1994	22,4	115,2	262,2
1995	30,6	103,2	318,4
1996	32,2	113,4	368,5
1997	36,1	132,0	478,7
1998	38,4	143,0	555,9
1999	46,9	152,0	719,3
2000	46,9	157,0	746,8
2001	49,0	165,0	815,3

18-таблица

Бакча өсүмдүктөрү

Жылдар	Дүн жыйымы, миң т	Аянты, миң га	Түшүмдүүлүгү, ц/га
1991	47,9	3,9	103
1992	34,6	-	-
1993	18,6	-	-
1994	18,8	-	-
1995	23,2	3,8	65
1996	40,5	5,2	83
1997	38,2	3,3	121
1998	46,6	4,1	123
1999	62,8	4,4	150
2000	65,3	0,3	164
2001	63,5	0,3	162

ачык ж-а жабык аянттарда багылат. Ачык аянтта жашылча өсүмдүктөрү азык-түлүк ж-а үрөн алуу үчүн жаз, жай, күз айларында, жабык аянтта кыш мезгилинде өстүрүлөт. Жашылча өстүрүү Кыргыздын аймагында кийинки жылдары (1995-жылдан баштап) тез өнүгө баштаган. Айрыкча жабык аянттарда жашылчачылык жакшы өнүгүүдө. Акыркы мезгилде респ-да типтүү парник куруу кеңири колдонулууда. Анда электр кубаты пайдаланылат. Чүй өрөөнүндө мындай парниктер көп. Жашылча эгилген жалпы аянттын (2001-ж. – 49,0 миң га) 8,4%и а. ч. ишканаларына, 51,8%и өздүк жеке чарбаларга, 38,6%и дыйкан (фермердик) чарбаларга ж-а 1,2%и гана мамл. чарбаларга туура келген.

2001-ж. респ. б-ча жашылчанын аянты 49,0 миң гага түзүп, 1991-жылга салыштырганда 29,5 миң гага көп айдалган. Жашылча өндүрүү 10 жылдын ичинде 2 эседен ашык өсүп, 2001-ж. 815,3 миң т түшүм жыйналган. Бул болсо респ-нын калкынын жашылчага болгон керектөөсүн канааттандырып, экспорт үчүн кайра иштетүүгө да мүмкүндүк берген. Жашылчанын дүн жыйымынын өсүшү, негизинен айдоо аянтынын 2,5 эсеге кеңейгендигинен улам болгон. Түшүмдүүлүгү чектелүү бойдон калууда (2001-ж. – 165,0 ц).

Бакчачылык Кыргызда алда канча мурда өнүккөн тармак. Баткен, Ош, Жалал-Абад, Чүй өрөөндөрүндө, кийинчерээк Талас өрөөнүнүн төмөнкү бөлүктөрүндө өнүгө баштаган. Бакча өсүмдүктөрүнөн ашкабак, коон, дарбыз ж. б. өстүрүлөт. Азыр бакчачылык б-ча атайын дыйкан чарбалар уюштурулуп, менчик чарбалары да бакчачылыкка ыкташууда.

Дарбыздын эрте бышуучу (65—75 күн), убагында бышуучу (85—95 күн) ж-а кеч бышуучу (120—140 күн) сорттору эгилет. Ашкабактын 3 түрү (жука кабыктуу, катуу кабыктуу ж-а мускат), тоют ж-а азык ашкабактары эгилет. Респ-нын бакчачылыкка ылайыктуу аймактары жапырт өздөштүрүлүүдө. 1995-ж. респ-дагы бардык чарбалар 23,2 миң т (1990-ж. 56,2 миң т) продук-

19-таблица

Мөмө-жемиштери

Жылдар	Аянты, миң га	Түшүмдүүлүгү, ц/га	Дүң жыйымы, миң т
1991	32,4	86,9	26,7
1992	32,9	117,5	35,3
1993	22,8	45,0	15,3
1994	39,1	79,1	20,1
1995	32,2	67,3	20,9
1996	34,3	82,7	24,1
1997	40,9	110,6	27,1
1998	40,4	102,6	25,4
1999	42,2	100,8	23,9
2000	42,7	161,2	37,8
2001	42,9	158,9	37,0

ция өндүргөн. 2001-ж. 83,5 миң т бакча продукциялары жыйналган. Бакча өсүмдүктөрүнөн түшүмдүн көп алынышы анын түшүмдүүлүгүнүн өсүшүнө байланыштуу (к. 19-таблицаны). 2001-ж. 277,8 млн сом (1997-ж. болгону 66,0 млн сом) продукция өндүрүлгөн.

Багбанчылык кеңири өнүккөн тармак.

Республиканын табигый-климаттык шарты мөмө-жемиш өсүмдүктөрүн өстүрүүгө өтө ыңгайлуу. Мөмө-жемиш өсүмдүктөрүнүн ичинен уруктуу мөмө (алма, алмурут, бий алма ж. б.), данектүү мөмө (чие, кайналы же кара өрүк, шабдалы ж. б.), жаңгак мөмөлүү (жаңгак, бадам, мисте ж. б.), жийде мөмөлүү (анар, анжыр ж. б.) өсүмдүктөрү жер жемиштер (карагат, кызылгат, данкуурай, бүлдүркөн, бөрүкарагат ж. б.) ж. б. өстүрүлөт. 2001-ж. мөмө-жемиш багынын жалпы аянты 48,8 миң га (1990-ж. 47,7 миң га) болуп, анын 42,9 миң гасы мөмө байлаган. Анын ичинен уруктуу мөмө өсүмдүктөрү 29,6 миң га, данектүүсү 9,3 миң га ж. б. Ар гадан 37,0 цден түшүм жыйналган. Мөмө-жемиш өстүрүү б-ча Кырг-ндын аймагы төмөнкү зоналарга (тилкеге) бөлүнөт: өрөөн, тоо этектери, тоо. Чүй өрөөнүндө жер жемиштерден данкуурай, бүлдүркөн, кызылгат, карагат, бөрүкарагат өрөөн тилкесинде, алма, алмуруттун жай-күздө бышкан сорттору, данектүүлөрдөн айрыкча алча тоо этектеринде, уруктуу мөмө өсүмдүктөрүнүн кышкы сорттору (алматы апорту, кышкы алтын пармен, кандиль-синоп, ак розмарин, алматы грушовкасы) ж. б. жапыз тоо, тоо тилкесинде өстүрүлөт. Талас өрөөнүндө тоо этектеринде алма, алмурут, жер-жемиштердин суукка чыдамдуу сорттору, тоо тилкесинде алма, алмуруттун кышкы сорту, алча, кайналы (караөрүк) таралган. Ысык-Көл өрөөнү башка региондордон айырмаланып, чыгыш, батыш, борбордук болуп 3 зонага бөлүнөт. Батыш зонасы Тамчы (түн. жээк), Бөкөнбаев (түш.) айылдарынын чеги аркылуу өтүп, көлдүн батыш жээгин ээлеген аймак. Бул аймакта климаттын кургактыгы, шамалдын согул турушу мөмө жемиштин эң жакшы сортторун, айрыкча данектүү өсүмдүктөрдү (кызыл өрүк) өстүрүүгө мүмкүндүк берет. Борб. бөлүгүнүн түш. жээгинде Бөкөнбаевден Кызылсууга чейин, түн. жээгинде Тамчыдан Кутургуга чейинки аймакты ээлейт. Бул аймактын салыштырмалуу кургак климаты, кыштын жылуу болушу уруктуу ж-а данектүү мөмө өсүмдүктөрүн өстүрүүгө эң ыңгайлуу. Алманын бардык сорту, шабдалы, кызыл өрүк, алча, о. эле жаңгак өстүрүлөт. Чыгыш зонасы көлдүн чыгыш жээгин ээлейт. Өнөр жайлык багбанчылыктын өнүгүүсүнө жакшы шарт бар. Айрыкча алма, алмурут өстүрүлөт.

Түш. Кырг-ндын өрөөн тилкесине (деңиз деңг. 500—1000 м бийиктикте) Фергана өрөөнүнүн түздүктүү жерлери кирет. Аймакта данектүү мөмө өсүмдүктөрүнүн түштүккө ылайыктуу бүт сорттору, субтропик өсүмдүктөрүнөн анжыр, анар, кызыл өрүктүн кургатыла турган сорттору жакшы өсөт. Аксы, Базар-Коргон, Өзгөн, Ноокат р-нун тоо этектеринде (1000—1400 м) жогорку сорттогу уруктуу ж-а данектүү мөмө-жемиш өсүмдүктөрүн өстүрүүгө ыңгайлуу.

Тоолуу тилкеде (1400—2200 м) дүйнөдөгү жаңгак-жемиш токоюнун эң ири массиви орун алган. Мында жаңгак, алма, алмурут, алча, бадам, мисте, карагат, бүлдүркөн ж. б. өсөт. Ошондой эле бул аймактын табигый шарты уруктуу ж-а данектүү мөмө өсүмдүктөрүнүн маданий сортторун да өстүрүүгө ыңгайлуу. Баткен облусундагы өрүктүн уникалдуу аймагы өзгөчө мааниге ээ. Ички Тенир-Тоонун тоолуу тилкесинде жайгашкан аймактардын климаттык шарты алма, алмурут, алча, кайналы (караөрүк), кызыл өрүк, карагат ж. б. мөмө-жемиш өсүмдүктөрүн өстүрүүгө ылайыктуу болуп, тоо тилкесине тиешелүү.

Жүзүмчүлүк Кырг-ндын түндүгүндө Чүй облусунун райондорунда ж-а түштүктүн бардык облустарында таралган. Алгачкы жүзүм совхозу 1942-ж. түзүлгөн. Алардын саны 1980-ж. 14кө жеткен. Жүзүмзардын аянты 10 миң гадан ашып, анын 80% адистештирилген совхоздорго тиешелүү болгон. 1985-ж. аянты 9,9 миң гага жеткен. Акыркы жылдары жүзүм

аянты кескин кыскарып кеткен. 1995-ж. анын аянты 8,0 миң га (1990-ж. 9,2 миң га) болуп, дүң жыйымы 19,7 миң т (1990-ж. 43,3 миң т) түзгөн. Түшүмдүүлүк болсо ар гадан 1995-ж. 29,6 цден (1990-ж. 63,2 ц/гадан) болгон. 1999-ж. бардык чарбаларда 18,1 миң т (түшүмдүүлүгү ар гадан 24,1 цден), а.и. мамл. чарбаларда 1,7 миң т, коллективдүү чарбаларда 1,3 миң т, дыйкан (фермердик) чарбаларда 2,4 миң т, менчик чарбаларда 12,7 миң т түшүм алынган. 2001-ж. 27,4 миң т жүзүм өндүрүлүп, анын 16,0 миң тсы сатылган. Табигый-климаттык шартына жараша жүзүмчүлүк Ош, Жалал-Абад, Баткен, Чүй облустарында сугаруу жолу менен өстүрүлөт. 2001-ж. 142,5 млн сомго жүзүм өндүрүлгөн. Анын 34,4%и Баткен, 23,7% Жалал-Абад, 20,4% Ош, 21,5% Чүй облустарына таандык.

Жибекчилик Кырг-ндын түштүгүндө гана өнүккөн. Жибекчиликтин өнүгүшүнө табигый-климаттык шарт толук мүмкүнчүлүк түзөт. Бирок акыркы жылдарда өткөөл мезгилдин ар кандай себептерине байланыштуу жибекчилик бир кыйла төмөндөп кеткен. 1990-ж. 845 т жибек пилласы чогултулса, 1995-ж. 311 т, 1996-ж. 168 т, 1997-ж. 143 т, 1998-ж. 200 т, 1999-ж. 114 т, 2000-ж. 101 т гана чогултуган. Пилла чогултуунун төмөндөшү респ-нын түштүгүндөгү бардык райондордо байкалат. Ноокат районунда 1996-жылдан баштап пилла такыр чогултулбай калган.

Пилла алуунун төмөндөп кетишинин негизги себептери: алынган продукциянын өз убагында сатылбай, көптөгөн пилла өндүрүүчүлөрдүн материалдык жактан кызыкпай калышы; натыйжада жибекчилик чарбасы көптөгөн чарбаларда кирешесиз тармакка айланدى. Ошондой эле отун-энергетика ресурстарына баанын өсүшү м-н бардык айыл-кыштактарда жибек куртунун тоюту болгон тыт дарагың отун ж-а курулуш материалы катары пайдалануу күчөдү. 1990-ж. 2269 га жерде тыт дарагынын плантациясы болсо, 2000-ж. андан 1726 га гана калган, же болбосо 24%ке кыскарган, жолду, арыкты бойлой тигилген 7362 миң түп тыттан, 688,5 миң түп гана калган. Мындай абал тоют базасынын бир кыйла начарлашына алып келди. Айрыкча Араван, Кара-Суу р-нун аймактарында тыт жыгачы өтө кыйылып кеткен, Ноокат, Өзгөн р-нун да тоют-базасы начарлаган. Ушундай эле абалды Баткен облусунан байкоого болот.

1995—96-ж. бир дагы көчөт отургузулган эмес. 1997-ж. 59 миң, 1998-ж. 53,7 миң, 1999-ж. 15 миң, 2000-ж. 20 миң түп тыт дарагы отургузулган. Акыркы жылдары респ-гы жалгыз тыт жибек куртунун гренаасын ж-а тыт көчөттөрүн даярдоочу Ош жибекчилик асыл тукум чарбасынын абалы начарлоодо. Пилла өндүрүүнүн көлөмүнүн азайышы жибекчилик чарбаларынын тыт көчөттөрүн ж-а гренаы сатып алалбай калышы, асыл тукум чарбасынын финансылык абалын начарлашы м-н түшүндүрүлөт. 2000-ж. республика б-ча 1016,7 ц тыт жибек куртунун чийки пилласы (1999-жылдан 319,1 цге көп), 2001-ж. 2600 кутуча асыл тукум ж-а өнөр жай гренаы, 100 миң тыт дарагынын көчөтү даярдалган.

Май берүүчү өсүмдүктөр. Акыркы жылдарда республиканын бардык региондорунда май берүүчү өсүмдүктөрдү өстүрүү башталган. Ал өсүмдүктөр көп эмгекти талап кылбайт, ал эми аны иштетүүдөн ж-а сатуудан көп киреше алууга болот. Мындан сырткары дыйкандар жыл бою өсүмдүк майы м-н камсыз болот. Май берүүчү өсүмдүктөрдүн аянты 1991-ж. 4,7 миң гадан 2001-ж. 60,1 миң гага чейин өскөн.

Мурда негизинен күнкарама гана айдалса, акыркы жылдарда сафлор, күзгү рапс, кычы (горчица) өңдүү май берүүчү өсүмдүктөр өстүрүлө баштады. Бирок негизги аянты дагы эле болсо күн карама ээлейт. Андан 29—56%ке чейин май алууга болот. Сафлордун аянты кеңейтилүүдө. Ал көбүнчө кайрак жерге айдалып, 25—32%ке чейин май берет. Акырындык менен калкты өсүмдүк майы м-н камсыз кылуу ишке ашырылууда. 2000-ж. өсүмдүк майы м-н калк 72% камсыз болгон, же болбосо 1 кишиге эсептегенде 5,7 кгдан (биологиялык нормасы 7,9 кг) туура

20-таблица

Май берүүчү өсүмдүктөр

Жылдар	Аянты, миң га	Дүң жыйымы, ц/га	Түшүмдүүлүгү, ц/га
1991	4,7	4,6	9,8
1992	8,3	6,6	8,0
1993	14,2	7,8	5,5
1994	27,4	14,2	5,2
1995	44,2	20,1	4,6
1996	65,8	34,9	5,3
1997	55,1	38,5	7,0
1998	55,8	43,8	7,9
1999	66,3	57,9	9,7
2000	57,1	55,3	8,2
2001	60,1	58,8	9,7

келген. Өсүмдүк майын өндүрүүнүн өсүшү ал айдалган аянттын кеңейтилишине байланыштуу болгон. Түшүмдүүлүк 1995-ж. 4,5 цге түшүп кеткен, бирок акыркы жылдарда алардын жакшы сортторун табуу м-н 2001-ж. 9,7 цге чейин көбөйгөн.

Кызылча өстүрүү республикада айыл чарбасынын негизги тармагы катары 20-жылдардан башталат. Республиканын батыш ж-а түн.-батыш райондору (Чүй, Талас облустарынын райондору) кант кызылчасын

Кызылча өстүрүү

21-таблица

Жылдар	Түшүм жыйылган аянт, миң га	Дүң жыйымы, ц/га	Түшүмдүүлүк, ц/га
1991	0,8	12,7	156,0
1992	6,3	134,6	213,0
1993	11,7	220,2	188,0
1994	9,8	114,2	116,2
1995	8,7	107,4	123,1
1996	12,5	189,8	152,1
1997	11,4	205,4	180,7
1998	21,5	429,2	199,7
1999	26,4	536,1	203,3
2000	23,5	449,8	191,4
2001	17,5	286,6	164,1

далануу, суунун жетишсиздиги ж. б. факторлор түшүмдүүлүк м-н канттуулуктун төмөндөшүнө алып келген. Канттуулук 1941-ж. 17,3%ти түзсө, 1958-ж. 15,1%, 1986-ж. 14,8%, 1980-ж. 12,6%ке төмөндөп кеткен. Ошондон улам республика кант кызылчасынын уругун өстүрүүгө өткөн. Бирок калкты кант м-н кененирээк камсыз кылуу максатында 1991-ж. дан кайрадан кант кызылчасы эгилүүдө. 1992-ж. 6,3 миң га, 1991-ж. 0,8 миң га эгилип, орт. түшүмдүүлүк 213 ц/гага жеткен. 1999-ж. 26,4 миң гага кант кызылчасы айдалган, 536,1 миң т түшүм алынган. Эң көп түшүм 1992-ж. болуп, ар гагадан 213 цден кант кызылчасы алынган. 2000-ж. 23,5 миң га жерге кант кызылчасы айдалып, 449,8 миң т түшүм алынган, же ар гага жерге 191,4 цден айланган. Респ-нын калкынын кантка болгон талабы толук камсыз кылынган. Өстүрүлгөн кант кызылчаны сатып алууда анын баасын төмөндөтүү максатында, кызылчаны кайра иштеткен ишканалардын атайын жасаган кыйынчылыктардын ж-а ушул жылдын жаз айларынын жаанчыл болушунун айынан 2001-ж. кант кызылчасынын эгилген ж-а жыйналган аянты, о. эле түшүмдүүлүгү төмөндөп кеткен (к. 21-таблицаны).

Пахтачылык - Кырг-ндын түштүгүндө эгилип, Жалал-Абад, Ош, Баткен облустарында атайын гозо-беде же гозо-отолмо өсүмдүктөр которулуштурулуп эгилчү талааларга айдалат.

Пахта өстүрүү

22-таблица

Жылдар	Аянт, миң га	Дүң жыйымы, ц/га	Түшүмдүүлүк, ц/га
1991	25,9	62,5	24,1
1992	21,5	52,4	24,4
1993	20,3	49,2	22,4
1994	26,4	53,5	20,2
1995	33,2	74,5	22,4
1996	31,7	73,1	23,1
1997	24,8	62,4	25,1
1998	31,6	77,8	24,6
1999	34,5	86,0	25,1
2000	33,8	87,9	26,0
2001	37,9	98,2	25,9

1982-жылдан пахта аянты кескин азая баштаган. 1980-ж. пахта аянты 76,3 миң га болсо, 1992-ж. 21,5 миң гага же 3,5 эсеге кыскарган, дүң жыйымы 206,6 миң тдан 52,4 миң тга, же 3,9 эсеге төмөндөгөн. Пахта айдалбай калган жерлерге көп жылдык тоют, тамеки ж. б. өсүмдүктөр өстүрүлгөн.

Жер реформасын жүргүзүүгө байланыштуу респ-нын пахта эгилчү облустарында 1998-жылдан баштап пахтанын аянты, түшүмдүүлүгү жыл сайын өсө баштаган (к. 22-таблицаны).

Пахтага болгон талап ж-а аны өндүрүүдөгү рентабелдүүлүк дүң жыйымды 1991-ж. 62 миң тдан 2001-ж. 98,2 миң тга чейин көбөйтүүгө мүмкүндүк берди. Бул болсо биринчиден түшүмдүүлүктүн, экинчиден айдоо аянтынын көбөйүшүнө байланыштуу болгон.

Жыл сайын республика чет өлкөлөргө 20—22 миң *t* пахта буласын экспорттойт. Пахтаны Орусия, Белорусия, Латвия, Германия, Иран, Чехия, Түркияга сатат. Пахтанын түшүмүн жогорулатуу үчүн пахтакерлерди жогорку сорттогу райондоштурулган үрөн ж-а жаңы а. ч. техникасы, жетишээрлик минералдык жер семирткичтер ж-а уулу химикаттар м-н камсыз кылууда ж-а пахтаны стабилдүү реализациялоону ишке ашырууда чет элдик инвестицияларды тартууга өкмөттүн көмөгү дайыма керек.

Тамеки өстүрүү

23-таблица

Жылдар	Аянты, миң га	Дүң жыйымы, ц/га	Түшүмдүүлүк, ц/га
1991	19,9	55,0	27,6
1992	20,8	54,5	26,7
1993	22,2	48,6	21,9
1994	18,9	36,4	19,2
1995	8,5	17,6	20,8
1996	8,5	17,9	21,1
1997	12,1	25,7	21,3
1998	12,5	28,0	22,4
1999	12,4	29,8	24,5
2000	14,4	34,6	23,8
2001	9,7	24,0	24,9

Тамекичилик а. ч. өндүрүшүндө жумушту өзгөчө көп талап кылган ж-а тамеки ө. ж-н сырьё м-н камсыз кылуучу тармак. Тамеки Кырг-ндын Талас өрөөнүндө ж-а Ош, Жалал-Абад, Баткен облустарынын тоо этектериндеги райондорунда өстүрүлүп келсе, акыркы жылдарда Чүй ж-а Ысык-Көл облустарында өстүрүлө баштады.

Кырг-нда азыркы мезгилде негизинен тамекинин жыттуу Дюбек тибиндеги сорту эгилет. Мурун тамеки эгилчү аянт ж-а

тамеки сырьёсунун көлөмү сырткы рыноктун керектөөсүнө жараша аныкталган, анткени тамеки сырьёсунун 90%и КМШ өлкөлөрүнө, а.и. Орусияга сатылган. Мурунку экон. байланыштардын бузулганына байланыштуу, тамеки өндүрүшү негизинен респ-нын өзүнүн тамеки заводдорунун, ишканаларынын талабына ылайык даярдалууда. Тамекини көбөйтүү мүмкүнчүлүгү жогору (1985—86-ж. 76,0 миң *t*, 1991-ж. 55,0 миң *t*, ал эми 2001-ж. болгону 24,0 миң *t* тамеки сырьёсу даярдалган). Тамекини сатуудагы кыйынчылыктарга (лицензия жана салык саясатына) байланыштуу анын аянты 1991-ж. 19,9 миң гадан 2001-ж. 9,7 миң гага чейин кыскарган.

Эгилме тоют өсүмдүктөрү. Кырг-ндын тоо этектериндеги түздүктөрдөн баштап

Эгиндердин облустар б-ча жайгашуусу, миң га (2001)

24-таблица

	Дан эгиндери	Картошка	Жашылча	Кант кызылчасы	Пахта	Тамеки
Кыргыз Респ-убликасы анын ичинен	678,6	73,8	49,0	22,5	37,9	9,7
Баткен.....	42,3	1,9	2,4	-	0,8	1,1
Жалал-Абад.....	82,3	6,4	7,3	-	25,4	1,9
Нарын.....	58,9	8,5	2,0	-	-	-
Ош.....	103,6	6,9	7,6	-	11,7	6,3
Талас.....	54,3	12,1	4,5	1,9	-	0,2
Чүй.....	221,4	12,3	20,5	20,5	-	0,2
Ысык-Көл.....	115,8	24,1	3,5	0,1	-	-

бийик тоолуу альп алкагындагы өрөөн – жайлоолоруна чейин түрдүү тоют өсүмдүктөрү өстүрүлүп, мал чарбасынын тоют базасын кеңейтүүгө шарт түзөт.

Дениз деңг. 500—1200 м бийиктиктеги сугат жерлерде көкбеде, уйбеде, аксокто ж. б. эгилет. Түш. Кырг-нда беденин өзгөн, түндүктө токмок сорттору айдалат. Токмок сорту Чүй, Талас, Ысык-Көл өрөөндөрүндө ж-а Нарын обл-

лусунун көп райондорунда өстүрүлөт. Чүй, Ысык-Көл облустарында беденин береке сорту да эгилет. Тоют өсүмдүктөрү Чүйдүн сугат жерлеринде 4–5 жолу, кайрак жерлеринде 1–2 жолу чабылат. Түшүмдүүлүгү 195–302 ц/ганы түзүп, 1 га жерден 4–7 ц урук алууга болот. Ысык-Көл өрөөнүндө түшүм-дүүлүгү 153 ц, 1 гадан, 4,4 цден урук алынат. Фергана, Талас, Чүй, Ысык-Көл өрөөндөрүн курчаган тоо этектерин м-н жалык тоолордун (дениз деңг. 1300–2000 м) сугат жерлеринде Ысык-Көл эспарцети, көкбеде, кызыл беде ж. б. өстүрүлөт. Ысык-Көл өрөөнүндө Ысык-Көл эспарцети сортунун эн жогорку түшүмдүүлүгү 156 ц/га, Нарын өрөөнүндө 180 ц/га болгон.

Орто бийиктиктеги тоолуу аймактарга Ички Теңир-Тоонун дыйканчылык зоналары

кирет. Кочкор, Жумгал, Ак-Талаа, Ат-Башы, Суусамыр, Чаткал өрөөндөрүнүн, Алай өрөөнүнүн төмөнкү (батыш) бөлүгүнүн сугат жерлеринде (деңиз деңг. 2100—2500 м бийиктикте) Ысык-Көл эспарети, көкбеле, кызыл уйбеле ж. б. айдалат.

Республиканын өтө ысык өрөөндөрүндө силостук жүгөрү эгилет. Респ-да негизги жемдик өсүмдүк-жаздык арпа. Жаздык арпа бат жетилип, кургакчылыкка чыдамдуу келет да, бардык райондордо, негизинен кайрак жерлерде айдалат. Башка тоют өсүмдүктөрдөн бир аз сулу эгилет. Чанактуу дан өсүмдүктөрдөн буурчак климатты көп ылгабагандыктан респ-нын бардык жерлеринде эгилет.

Кырг-н эгемендик алган 1991-жылдан баштап калкты дыйканчылыктын түрдүү азыктары м-н толук камсыз кылуу өлкөнүн экон. өнүгүшүнүн негизги проблемасына айланды. Ошого байланыштуу тоют өсүмдүктөрүнүн эсебинен дан эгиндери, картошка, жашылча, май өсүмдүктөрүнүн аянттары кеңейтилүүдө.

2000-ж. респ-нын чарбаларында 2839,4 миң *t* кесек тоют камдалды, бул 1999-жылга салыштырганда 8,1 миң *tга* (0,3%ке) көп. Даярдалган кесек тоюттардын 65,2%и себилген ж-а табигый чөптөргө (1850,8 миң *t*), 31,3%и күздүк ж-а жаздык саман, топон ж. б. кесек тоюттарга (888,2 миң *t*), 3,5%и сенажга (100,4 миң *t*) тиешелүү. Сенажды даярдоо 19%ке (23,6 миң *tга*) төмөндөдү. Силос дээрлик 40%ке азайып, 1999-жылга салыштырганда 79,5 миң *tга* аз камдалды.

Мал чарбасы. Айыл чарба өндүрүшү базар мамилесине өткөөл мезгилде мал

чарбасынын структурасында да өзгөрүүлөр болду. Чочко, кой, үй куштары азайып, уй, жылкынын башы көбөйдү. Буга байланыштуу карамалдан алган продукция көбөйүп, кой ж-а үй куштарынын эти азайган.

Уй чарбасы респ-дагы чарба өндүрүшүнүн негизги тармактарынын бири. Уй чарбасынан алынган продукция мал чарбасынан алынган продукциянын жалпы көлөмүнүн 60%ке чейинкисин түзөт. Уй чарбасын өнүктүрүүгө табигый климаттык шарт ж-а анын продукциясын өндүрүүдөгү социалдык факторлор ыңгайлуу. Негизинен респ-нын бардык региондорунда, шаардын четиндеги зоналарда – сүт багытындагы, тоолуу аймактарда – эт багытындагы уй багылат. Жалпы уйдун

саны 2007-ж. 1170 миңге, а.и. саан уй 535,6 миңге жетип, 1142,0 миң *t* сүт саап алынган.

Республикада негизинен 2 породадагы уй асыралат: ала тоо ж-а олуя ата. Бийик тоолуу жайыт шартында алатоо породасы (1950-ж. порода болуп бекитилген) өзүнүн сүттүүлүгү, эттүүлүгү жагынан жерг. кыргыз уюнан жогору турат. Бул порода бардык зоналарда (Талас өрөөнүнөн башка) асыралат. Эң көп асыралган жерлери: Чүй өрөөнүнүн борб. бөлүгү, Ош облусунун Кара-Суу, Эгөн р-ндору, Жалал-Абад облусунун Сузак, Аксы р-ндору, Ысык-Көл облусунун Жети-Өгүз р-ну.

Тюоттандырып жакшы бакса саан уйлардан орто эсеп м-н 4000—4500 *кг* сүт (алдыңкы чарбаларда 4800—5000 *кгдан*) саап алууга болот. Сүтүнүн майлуулугу 3,7—3,9%. Жакшы багылган малдан 53—55%, ал эми бордоп семиртилгендеринен 60%ке чейин таза эт алууга болот. Олуяата ую респ-да көптөн бери асыралып келгендигине карабастан, 1974-ж. гана порода болуп бекитилген. Олуяата ую сүттүү породага кирип, жакшы өсүшү менен айырмаланат. Ал жерг. уй м-н голландия породасындагы буканы аргындаштыруу жолу м-н алынган. Талас, Чүй өрөөндөрүндө асыралат. Сүтүн жылдык орт. сааны 4500—5000 *кг*, сүтүнүн майлуулугу 3,7—3,8%. Респ-дагы селекция-асыл тукум иштери Ала-Тоо, олуяата, карала уйлардын породасын жакшыртууга ж-а алардын сүттүүлүгүн арттырууга арналган.

25-таблица

Уй чарбасынын өсүшүнүн негизги көрсөткүчтөрү

Жылы	Саан уй, миң баш	Бардык алынган сүт, миң <i>t</i>	Ар бир уйдан саап алынган сүтүнүн орт. өлчөмү, <i>кг</i> м-н
1991	518,6	1127,5	2329
1992	514,7	957,1	1913
1993	511,2	939,8	1893
1994	480,9	867,9	1756
1995	470,9	860,4	1841
1996	459,9	876,1	1954
1997	473,5	893,6	1990
1998	492,2	959,3	2050
1999	511,5	1041,8	2126
2000	523,8	1962,6	2131
2001	535,6	1142,0	2145

26-таблица

Кой, эчки чарбасынын негизги көрсөткүчтөрү

Жылы	Кой, эчкинин башы, миң	Кыркылып алынган жүн, миң т	Кой башынан алынган жүн, кг
1991	9106,6	36,2	3,8
1992	8361,7	33,3	3,7
1993	6972,6	30,8	3,7
1994	4783	20,8	3,1
1995	3899,4	14,5	3,0
1996	3312,9	11,8	3,0
1997	3804,9	11,4	3,3
1998	3810,6	11,5	3,3
1999	3806,5	11,7	3,4
2000	3799,2	11,7	3,5
2001	3744,2	11,7	3,5

Топоз бийик тоолуу жайыттарда гана багылып, эң арзан продукция берүүчү мал. Жайыты август, сентябрда түбөлүк кардын чегине чейин жетет, кышында бийик тоо өрөөндөрүндө кыштап, кар астындагы сейрек чөптөрдү таап жейт. Респ-да миллион гектардан ашык жетүүгө кыйын бийик тоолуу жайыттар бар. Алар топоз үчүн негизги тоют базасы болуп эсептелет. Топоз арзан эт ж-а тери берет, жайкысын саалат, күз башталганда сааны токтотулат. Сүтүнүн майлуулугу 12%, сүтгүлүгү анча эмес. Жерг. эл топозду байыркы убактан бери эле асырап келген, бирок кийинки убактарда алардын саны азайып кеткен. 1991-ж. республикада 55,3 миң баш топоз болсо, 2000-ж. 16,3 миң башка чейин кыскарган. Топоздун азайышы тоолуу аймактарда жашаган калктын финансы каражаттарына болгон муктаждыгына байланыштуу.

Топоз Ат-Башы, Алай, Ак-Суу, Жети-Өгүз, Тоң, Нарын, Кочкор, Кара-Кулжа, Кадамжай, Баткен ж. б. р-ндордун тоолуу аймактарында багылат. Орто эсеп менен 1 ц топоз этинин өзүнө турган наркы уй этине салыштырганда 3—3,5 эсеге арзан. Топоз чарбасын өнүктүрүү андан алынган продукциянын ассортименти көбөйтүүгө мүмкүндүк берип, фармацевтика ө. ж. үчүн дүйнөлүк рынокто тартыш болгон сырьёну (кан, сывортка, ички секреция бездери) даярдоого мүмкүндүк берет.

Кой чарбасы Кырг-ндын а. ч-нын байыртан берки башкы тармагы. Тоолуу рельефке байланыштуу өзгөчө табигый экон. шарттын ыңгайлуулугу жайыттын кенен болушу респ-да кой чарбасынын өнүгүшүнө шарт түзөт. Бардык климаттык зоналарда кой багылып, айылдыктардын киреше алуучу негизги булагы болуп эсептелет. Респ-нын климатына жараша койлор жазында өрөөндөр м-н тоо этектеринде, жайында жайлоодо, күзүндө-кышында өрөөндөр м-н тоо этектериндеги кыштоолордогу короолордо багылат. Тоолуу жайыттарды кеңири пайдалануу аз каражат жумшап, азык-түлүктү (эт, жүн) көп алууга мүмкүндүк берет. Респ-да кой чарба серьёсуна иштетүүчү женил ө. ж. тармактары жетишээрлик, ошондуктан бул тармактын экономика үчүн мааниси зор.

Кырг-нда кыргыз уяң жүндүү, Теңир-Тоо чала уяң жүндүү, алай чала кылчык жүндүү койлору, кийинки мезгилде жерг. калкта кылчык жүндүү куйруктуу койду багуу басымдуу. Кыргыз уяң жүндүү кою жакшы өсүшү ж-а дене түзүлүшүнүн чымырдыгы м-н айырмаланат. Ал респ-нын бүт аймагында багылып, бийик тоо жайыттарына жакшы байырланган, жүндүүлүгү жогору. Азыркы мезгилде австралия меринос кочкорлору м-н аргындаштыруудан да жүнүнүн сапаттуулугу арттырылмакчы.

Эт-жүн багытындагы чала уяң жүндүү Теңир-Тоо кою бийик тоолуу катаал шартка ылайыкташкан, чыйрак, чоң, тез жетилүүчү, жакшы кроссбрелдүү чала уяң жүн берүүчү порода. Нарын облусунун Ак-Талаа, Нарын, Жалал-Абад облусунун Тогуз-Торо райондорунда багылат. Чала кылчык жүндүү куйруктуу алай коюнун денеси чын, этгүлүк ж-а жүндүүлүк сапаты шайкеш келип, бийик тоолуу, катаал жайыт шартына чыдамдуу. Жүнү килем ө. ж-нда колдонулат. Алай кою Ош облусунун Алай, Жалал-Абад облусунун Токтогул р-нда асыралат.

Мындан сырткары республиканын бардык региондорунда тараган куйруктуу койлор жалгыз абориген породасындагы койлор. Жакшы эт алат, бат чоңоёт, ар кандай ыландарга туруктуу. Акыркы 10 жылдын ичинде койдун башы белгилүү себептерден кескин кыскарган, аны м-н андан алынган жүн, эт дагы азайган (к. 27-таблицаны). Кыргызстанда 2007-ж. 4,2 млн. кой болгон.

Эчки чарбасы мал чарбасынын байыркы тармагы. Кыргыздын абориген эчкилерин аргындаштыруу жолу м-н тыбыттуу ж-а жүндүү эчкилердин жаңы породасы чыгарылган. Алар таштуу, бадалдуу жарым чөл жайыттарына жакшы ыңгайлашкан. Алардан базарда суроо-талап көп болгон эчкинин тыбаты, ангора тибиндеги тыбын ж-а м-хер, тери,

о. эле сүт м-н эт алынат. Эчки асыроо анчалык көп материалдык чыгымды талап кылбайт. Баткен облусу эчкинин жаңы породасы чыгарылып жаткан негизги регион. Кыргыз тыбыттуу эчкиси көбүнчө Баткен р-нда асыралат. Мында негизги асыл-тукум базасы — «Тегирменбашы» асыл-тукум кооператив заводу. Анда 4,5 миң баш асыл тукум эчки асыралып, 1 эчкиден орто эсеп м-н 0,45 кг дан тыбыт алынат. Кыргыз жүндүү эчкисинин негизги таралган району — Кадамжай (Баткен облусу).

Асыл тукум эчкини көбөйтүү 6-ча 2 жеке менчик ферма (Баткен облусунда) иштейт. Бир эчкиден орто эсеп м-н 1,5—1,8 кг жүн-мохер алат. Лейлек р-нунда көбүнчө жакшыртылган жерг. ж-а аргын чалыш эчкилер багылат. Эчки чарбасын өнүктүрүү үчүн анын асыл тукум базасын жакшыртып, кыргыз тыбыттуу ж-а жүндүү эчкилерин өстүрүүчү жеке менчик фермаларды, кооператив чарбаларын кеңейтүү абзел ж-а алардын ишин жакшыртуу үчүн финансылык каржылоо талап кылынат.

Породалуу жылкылар (2001)

Жылкы породасы	миң баш	курамы, % м-н
Кыргыз жаңы породасы	194,4	54,9
Жергиликтүү жакшыртылган порода	138,7	39,2
Орлов ж-а орус таскактуу породасы	11,7	3,3
Дон породасы	3,4	1,0
Таза кандуу минги порода	1,7	0,5
Жаңа башка породадар	4,0	1,1
Бардыгы	353,9	100,0

Көчмөн кыргыз эли үчүн жылкысыз жашоо эч мүмкүн эмес эле. Кыргыз Орто Азия, КМШ өлкөлөрүнүн ичинде гана эмес, жалпы эле Борб. Азиядагы жылкы чарбасы өнүккөн өлкө.

Таблицадан көрүнүп тургандай жылкылардын ичинен кыргыз жаңы ж-а жерг. жакшыртылган породанын башы эң көп. Жылкы чарбасын өнүктүрүү фермерлердин күч унаага, мингенге, жылкы этин алууга, кымызга ж-а ат-спорт оюндарына болгон муктаждыктарын канааттандырууга багытталган. Кыргыз жаңы породасы — тоо шартына ылайыкташкан дүйнөдөгү эң мыкты аргын чалыш порода. Аларга дүйнөлүк рынокто суроо-талап көп. Мындан башка республикада таза кандуу минги породадагы жылкылардын баалуу генофонду бар. Дон жылкылары — минги-чегилме жылкы породасы, жеке менчик ээлеринин колунда. Орлов ж-а орус таскактуу породасындагы жылкылар негизинен Чүй облусунда тарап, спортко ж-а жүк ташуучу унаа катары пайдаланылат. Айрыкча Чүй облусунун Москва ж-а Сокулук р-нда тараган. Келечекте кымыз ачытуу 6-ча адистештирилген фермаларды ачуу, ат спортунун ж-а туризмдин өсүшүнө, спорт ж-а эттүү жылкыны экспорттоого, жылкы чарбасын өнүктүрүү үчүн тукумдук жылкы даярдоого көбүрөөк маани берилмекчи. 2008-ж. 290 миң жылкы болгон.

Чочко чарбасынын көрсөткүчтөрү

Жылы	Чочко, миң баш	Мегажнндери- нин үлүшү, % м-н	100 мегажннден алынган төл
1991	357,7	8,5	909
1992	-	-	-
1993	246,6	-	-
1994	169,4	-	-
1995	113,9	13,2	1553
1996	88,0	16,9	1120
1997	92,6	15,2	1476
1998	105,5	16,3	1533
1999	104,8	16,2	1510
2000	101,1	20,1	1082
2001	86,6	18,7	1022

иштеп чыгаруучу ишканалардын ички керектөөсүн канааттандырууга багытталган. 2007-ж. 75 миң баш чочко болгон.

Респ-да 1991-ж. жалпы мал чарбасынан алынган эттин ичинен чочко этинин үлүшү 14,2%ти түзгөн. Ал эми алардын саны 357,7 миң баш болгон. 1992—93-ж. аралаш тоютун жетишсиздигинен ж-а кымбаттыгына байланыштуу бул чарба бир кыйла начарлап, айрым жерлерде чочконун саны 80%ке чейин азайып кеткен. 2000-ж. чочконун

саны 101,1 миң башты, ал эми 2001-ж. 86,6 миң башты түзгөн. Чочко этин өндүрүүнү көбөйтүү үчүн чочко чарбасында аргындаштыруу системасын жакшыртуу зарыл. Ал үчүн негизги энелик порода катары ири ак чочко, негизги аталык порода катары хряк, ландрас же түндүк кавказ порода-лары пайдаланылат. Айрым райондордо адистештирилген эт породасындагы чочколор багылат.

29-таблица

Үй куш чарбасы

Жылы	Үй куштарынын саны, миң	Жумуртка, млн даана	1 мекен тууган жумуртканын жылдык орт. саны
1991	13571,2	649,9	204
1992	10420,5	591	187
1993	6916,5	388,9	117
1994	2208,5	201,6	112
1995	2031,8	146,7	119
1996	2122,4	159,6	115
1997	2329,6	163,9	125
1998	2727,5	175,9	122
1999	2979,9	193,0	117
2000	3063,7	207,6	116
2001	3254,3	227,8	119

Үй кушу чарбасында тоок, күрп, өрдөк, каз ж. б. канаттуулар өстүрүлөт. Бул чарбада даярдалуучу негизги продукт — жумуртка, эт, кошумчасы тыбыт, жүн. Кыргызда үй куш чарбасы өзүнчө тармак катары 1960-жылдардан баштап өнүгө баштаган. Алардын санын, продуктуулугун көбөйтүү, жаңы породасын чыгаруу ж-а аларды жакшыртуу б-ча көп иштер жүргүзүлүүдө. Респ-да жумуртка багытындагы эки линиялуу кросс «Ат-Башы-13», кыргыз тоогунун породалык тобу, эт-жумуртка багытындагы кыргыз породасы чыгарылган. Сырттан алынып келинген үй куштарын байырлаштыруу ж-а жогорку продуктуулугун сыноо б-ча көп иштер жүргүзүлгөн. Кыргыз тоогунун породасы — Орто Азия өлкөлөрүндөгү жападан жалгыз эт-жумуртка багытындагы порода. Бул порода жерг. кургакчыл, ысык климат шартына ыңгайлашып, өрөөндөрдө ж-а бийик тоолуу аймактарда да таралган. Легорн, плимутрок, нью-гемпшир тоокторун аргындаштыруудан алынган порода-лык топ.

Эт-жумуртка багытындагы порода интенсивдүү, рентабелдүү ж-а кирешелүү тармак. Ал кыска мөөнөттүн ичинде эле абдан жегилниктүү диеталык продукт (жумуртка, эт) алууга мүмкүндүк берет. Үй куш чарбасында генетикалык жактан жакшыртылган асыл тукум порода кыска мөөнөттүн ичинде өзүн актайт. Фермердик ж-а дыйкан чарбалары пайда болгондон баштап, эт-жумуртка багытындагы, айрыкча кыргыз породасындагы тоокторго суроо-талап күчөдү. Кийинки жылдарда аралаш тоюттун жетишсиздигине, кымбаттыгына байланыштуу бул тармак бир кыйла кыскарып кеткен (к. 30-таблица).

30-таблица

Мал чарбанын негизги продуктыларын өндүрүүнүн облустардагы абалы (2001)

	Эт, сойулган салмакта, миң т	Чийки сүт, миң т	Жумуртка, млн даана	Жүн, миң т
Кыргыз Республикасынын ичинен	199,6	1142,0	227,8	11,7
Баткен облусу	15,7	93,3	18,8	1,1
Жалал-Абад облусу	24,7	185,1	23,8	1,7
Нарын облусу	23,8	122,9	5,3	2,0
Ош облусу	41,6	228,6	33,3	2,6
Талас облусу	13,6	71,0	13,9	1,2
Чүй облусу	53,8	295,1	117,3	1,0
Ысык-Көл облусу	25,8	144,0	11,1	2,1
Бишкек шаары	0,6	2,0	4,3	0,0

Эт-жумуртка багытындагы порода интенсивдүү, рентабелдүү ж-а кирешелүү тармак. Ал кыска мөөнөттүн ичинде эле абдан жегилниктүү диеталык продукт (жумуртка, эт) алууга мүмкүндүк берет. Үй куш чарбасында генетикалык жактан жакшыртылган асыл тукум порода кыска мөөнөттүн ичинде өзүн актайт. Фермердик ж-а дыйкан чарбалары пайда болгондон баштап, эт-жумуртка багытындагы, айрыкча кыргыз породасындагы тоокторго суроо-талап күчөдү. Кийинки жылдарда аралаш тоюттун жетишсиздигине, кымбаттыгына байланыштуу бул тармак бир кыйла кыскарып кеткен (к. 30-таблица).

1991-ж. 13,6 млн үй кушу болсо, 2001-ж. алардын саны 3,3 млнго, ал эми ар бир мекениндан алган жумуртка болсо 204 даанадан 119 даанага кыскарган. Кыргыздын бийик тоолуу аймактардагы жайыттар күрп, каз багууга ылайыктуу. Күрп, каз, өрдөктөрдү көбүнчө жеке менчик чарбалар асыроодо. Азыркы убакта үй куш продукцияларына тартыштык болгону байкалууда. Бирок дүйнөлүк практика көрсөткөндөй бул тармак өзүн-өзү бат актай ала турган, рентабелдүү ж-а экон. жактан үзүрлүү келет. Ошондуктан тармакка рационалдуу инвестициялык жардам көрсөтүлсө, ал кайрадан бат калыптанып өсө тургандыгын, үй куштарынын биол. ж-а генетикалык сапаттары далиленди.

Үй куш чарбасынын биринчи кезектеги милдети чарбанын асылдуулугун жакшыртуу. Жергиликтүү ресурстарды пайдаланып, аралаш тоют камдоочу өндүрүштү өнүктүрүү

республиканын үй куш чарбасын атаандаша алгыдай тармакка айландыра алат. 2007-ж. 2925 миң үй кушу асырылган.

Ж а ы т т а р. Мал чарбанын тоют базасын чындоодо, жайыттардын мааниси зор. Жайыт табигый ж-а эгилме болуп экиге бөлүнөт. Кыргыз Респ-нда малга керектүү эн эле арзан тоютту табигый жайыттар камсыз кылат. Жыл бою жайыттын чөбү кой-эчкинин рационунун – 70, жылкынын – 70, уйдун – 50, топоздун – 100%ин түзөт. Кырг-нда табигый жайыттын жалпы аянты 9,2 млн га (2002); а. и. жазгы-күзгү жайыт 2,9 млн, жайкы жайыт 4,8 млн, кышкы жайыт 1,5 млн ганы түзөт. Жазгы-күзгү жайыттар негизинен Ысык-Көл, Чүй, Талас, Фергана өрөөндөрүндө, Борб. Тенир-Тоодо жайгашкан. Бул жайыттарда эрте жазда көктөп, тез куурап кетүүчү (эфемер) ж-а шыбак-эрмен чөптөр өсөт. Өрөөндөрдө март, тоолуу жерлерде апрель-май айларынан баштап малды жаюуга болот. Жаан-чачындуу күз мезгилинде бул жайыттар кызылот, буудайык, бетеге, сойгок, карабаш, шыбак, эрмен ж. б. өсүмдүктөргө бай келет да сентябрдын ортосунан ноябрга чейин малды жаюуга мүмкүнчүлүк түзүлөт. Респ. б-ча жазгы-күзгү жайыттын түшүмдүүлүгү гектарына орто эсеп м-н 4,2 цди (кургак аш болумдуу масса) түзөт.

Жайкы жайыттар деңиз деңг. 2000 мден 4000 м бийиктикке чейинки жерлерде Таластын, Чаткалдын, Фергананын, Алайдын, Тондун тоо кыркаларында, Ысык-Көлдүн сырттарында, Көк-Ойрок, Кара-Кужур, Арпа, Ак-Сай, Соңкөл, Суусамыр, Алай ж. б. бийик тоолуу өрөөндөрдө жайгашкан. Бул жайыттар июндан сентябрь айынын биринчи жарымына чейин пайдаланылат. Жайкы жайыттарда негизинен бетеге, каракыяк, аксокто, доңуз сырты, өлөң чөптөр ж. б. дан баштуу, жазы жалбырактуу көп жылдык чөп өсүмдүктөрү өсөт. Жайкы жайыттын орт. түшүмдүүлүгү 5,5 цга. Кышкы жайыттар Ак-Сайдын, Орто-Сырттын, Кара-Кужурдун, Ысык-Көлдүн, Кочкордун, Таластын, Алайдын күнгөй жаккы тоо этектеринде жайгашкан. Орт. түшүмдүүлүгү 2,7 цга.

Респ-дагы жайыттар геогр. орун алышы ж-а калктуу конуштардан алыстыгы б-ча алыскы, калктуу конуштарга жакын жайгашкан ж-а бөксө тоо (алыскы жайыт м-н калктуу конуштарга жакын жайыттардын аралыгында жайгашкан) жайыттары болуп бөлүнөт. Алыскы жайыттарга Ак-Сай, Арпа, Жаңы-Жер, Кашка-Суу, Куртка, Ооруктам, Тарагай, Орто-Сырт, Соңкөл, Карачүйлүк, Каркыра, Ысык-Көлдүн сырттары, Чоңалай, Алайкуу, Күрбөс, Узун-Акмат, Чаткал, Суусамыр, Көк-Ойрок ж. б. кирет.

Азыркы учурда мурунку колхоздорго ж-а совхоздорго бекитилип берилген жайыттардын көбүнчө, айрыкча алыскы жайыттарга мал жайылбай ээн калууда. Ошол эле учурда дыйкан (фермер) чарбалары өздөрүнүн малдарын калктуу конуштарга жакын жайыттарга баш аламан жайып, алардын кунарын кетирип, деградацияга ж-а эрозиянын күчөшүнө алып келүүдө.

Жайыт сапаты б-ча төмөнкүдөй бөлүнөт: таза жайыттар – 3,0 млн га, таштак жайыттар – 1,5 млн га, бадалдуу, караган-черлүү жайыттар – 1,2 млн га, тоютка жараксыз сабагы катуу ж-а уу чөптөр каптап кеткен жайыттар 1,3 млн га, эрозияга дуушарланган жайыттар – 0,2 млн га, деградацияга учураган жайыттар – 2,3 млн га, а. и. 0,7 млн га өтө деградацияланган жайыттар. Тик жантаймаларда жайгашкан (40%тан тик), мал жаюуга мүмкүн болбогон жайыттар – 400 миң га. Жайыттарда уулуу чөптөр (кундуз чөп, кулунчак, чайыр куурай, кызгалдак), малга аш болумсуз, сабагы катуу өсүмдүктөр (кумуру, сарыбаш, аткулак, шыраалжын, бүргөн, кокотикен), бадалдар (итмурун, алтыгана, төө куйрук, боз караган, шилби, бөрү карагат) ж. б. көп тараган. Жайытты сактоо ж-а анын түшүмдүүлүгүн жакшыртуу үчүн убагында жайыт которуп, малды тилкелеп жаюу талапка ылайык.

Аары чарбасынын өнүгүүсүнө респ-нын табигый-климаттык шарты өтө ыңгайлуу. Мында көптөгөн аянтта чандаштырууну талап кылуучу көп жылдык чөп, мөмө бак, жашылча-жемиш, бакча ж. б. өсүмдүктөр өстүрүлүп, аары үчүн тоют базасы түзүлгөн. Тоодо өскөн ар түрдүү табигый чөп ж-а бадал өсүмдүктөрү бал жыйноого, ал эми аары болсо аларды чандаштырып, түшүмдүүлүгүн жогорулатууга мүмкүндүк түзөт.

Ошого карабастан акыркы 10 жылда бал өндүрүү төмөндөп кеткен. Бул мезгилде аары уюгу 3,7 эсеге азайган. Жер реформасынын жүрүшүндө көп чарбаларда бал челектер чарбанын мүчөлөрүнө бөлүнүп берилген, мунун натыйжасында көптөгөн өздүк чарбаларда аарынын өлүмүнүн көбөйүшүнө алып келген (көбү аары м-н иштеп көргөн эмес). Айрым аары чарбалары («Музтөр», Өзгөн питомник совхоздору ж. б.) акционер-

дик коом түзүп, аарыларын бөлүштүргөн эмес. Алардагы 8–10 миңдей аары уюктарынан жыл сайын 100—160 *т*дан бал алынууда, 1996-ж. респ-нын аары чарбасында өзгөрүш жыл болду. «Кыргыз аары бирикмесинин» ж-а Ош облустук аары бирикмесинин базасында «Уюк», «Өбөлгө» акционердик коомдору түзүлгөн. «Уюк» акционердик коому балды чакан идиштерге куя турган линия-автоматты ишке киргизди. Андан сырткары аары үчүн атайын торлорду, жылуу жаздык, жумушчуларга атайын кийим, дары-дармектерди даярдоодо «Өбөлгө» акционердик коому бал челек, рамка жасай турган шаймандарды, жасалма мом пластинкаларын ж. б. чыгарууда. 1997-ж. 64,2 миң аары уюгунан 680,5 *т* бал алынган. Ар бир аары уюгунан 10,6 *кг*дан бал өндүрүлгөн.

Аары чарбасынын продуктуулугун ж-а аары уюгун көбөйтүү максатында 1998-ж. 9-декабрда респ-нын өкмөтү «Кыргыз респ-нда 1998–2005-ж. аары чарбасын өнүктүрүү программасы жөнүндө» токтом кабыл алган. Аары чарбасы Кырг-ндын түштүгүндө көбүнчө Ош, Жалал-Абад облустарында өнүккөн. Өзгөн, Кара-Кулжа, Кара-Суу, Ноокат, Токтогул, Аксы, Базар-Коргон, Сузак, Тогуз-Торо, Чаткал р-нда респ-дагы жалпы бал челектин 60–70% топтолгон. Түндүктө, Ысык-Көл облусунун Түп, Жети-Өгүз, Ысык-Көл, Нарын облусунун Ат-Башы, Жумгал, Кочкор, Нарын, Талас облусунун Талас, Бакай-Ата р-нда жеке менчик ж-а фермер чарбаларда бал челектер бар.

Балык чарбасы айыл чарбасынын балык өстүрүүчү ж-а аларды көбөйтүп, тукумун жакшыртуу иштерин жүргүзүүчү тармагы. 1965-ж. Кыргыз Респ-сынын балыкчылык башкармасы (1993-жылдан «Кыргыз балыгы» корпорациясы) уюшулгандан тартып өзүнчө тармак катары өнүгө баштаган. Табигый ж-а жасалма көлмө балык чарбасына бөлүнөт. Табигый көлмө балык чарбасы дарыя, көл, өзөн, суу сактагычтарда балык запасын көбөйтүү иштерин жүргүзөт. 1930-ж. чейин респ-нын сууларында балыктын 7 тукуму, 30га жакын түрү ж-а түрчөлөрү болгон. Алардын ичинен Ысык-Көлдө — көкчаар, жылтыр, чабак, майчабак, Чүй өрөөнүндөгү суу м-н көлмөлөрдө — чортон, жаян, жылтыр, сазан, койбалык кездешкен.

1930-ж. суулардагы балыктын продуктуулугун жогорулатуу, түрдүк составын жакшыртуу үчүн респ-нын илмпоз ихтиологдорунун чечими м-н промыселдик балыктардын түрлөрүн байырлаштыруу адегенде Ысык-Көлдө, кийинчерээк башка агын суу, көлдөрдө башталган. 1930 ж-а 1936-ж. Севан көлүнөн Армения жилингир-игаркун ж-а май канат-лудога, орусиядан омуль, момун балык, ряпушка, каңылтыр, көксерке, тыран балыктарынын чабагын алып келип Ысык-Көлгө коё берилген. Алардын ичинен жилингир, каңылтыр, көксерке, судақ майканат, тыран балыктары байырлашып, 1960-жылдардын аягында тукумдук балык пайда болуп, 1971-жылдан өнөр жайлык товардык балык алына баштаган. Азыркы мезгилде Ысык-Көлдө балыктын 20дай (жилингир, май канат-сига, момун балык, тыран, кубулма балык, таман балык, көксерке ж. б.) түрү бар. Алардан жилингир балыгы жакшы байырлашып, айрымдарынын салмагы 24 *кг*га чейин жеткен. Ошондой эле сига, тыран, көксерке көбөйүп кеткен. Бирок көксерке балыгы майда балыктарды жеп, санын азайтып жиберген. Ысык-Көл респ-гы ири ж-а негизги балык чарбасы өнүккөн көл, 2000-ж. респ-нын бардык суу, өзөн, көлдөрүнөн 511 миң *т* балык кармалса, Ысык-Көлдөн жылына 1,0—1,2 миң *т* балык кармалат. Кыргыз УИА-нын Ысык-Көл биостанциясынын маалыматы б-ча көлдөгү балыктын запасы 250—300 *т*дан ашпайт. Жилингирдин табигый көбөйүшү чектелүү болгондуктан, Тон балык-өстүрүү заводунда жилингир балыгын жасалма жол м-н көбөйтүү иштери жүргүзүлүүдө.

1959-жылдан Соңкөлдө балыкты байырлаштыруу башталган. Момун балык, сига, ряпушка, чүрөк, жилингир, кубулма балык, көкчаар коё берилген, алардын жакшы байырлашкандары момун балык, көкчаар, сига болгон. 1977-жылдан Соңкөлдөн товардык балык кармала баштады. Ал мезгилде 100 *т*дан ашык балык (жыл сайын 50—100 *т*дан сига) кармалган.

Токтогул суу сактагычына Ысык-Көл жилингери, акамур, макоо балык, каңылтыр, сазан, сибирь мекиреси коё берилген. Азыркы мезгилде суу сактагычта ж-а ага куйган сууларда балыктын 17 түрү бар. Алардын ичинен каңылтыр, сазан, акамур, акмакоо балыктары 1978-жылдан баштап өнөр жайлык деңгээлде кармала баштаган. Азыр Ысык-Көл жилингери, акмакоо балык, сазан каңылтыр балыктары кармалат. Жылына 100 *т*дан ашык балык алынат. Орто-

Токой суу сактагычына жылытыр, көкчаар, жилинбир, Кара-Буура суу сактагычына жылытыр, каңылтыр акамур, таман балык, акмунун балык, Найман суу сактагычына — сазан, каңылтыр, Базар-Коргон суу сактагычына — сазан, каңылтыр ж. б. промыселдик балыктар коё берилген.

Азыркы мезгилде Кырг-ндын суу, көл, суу сактагычтарында балыктын 11 тукумуна кирген 75 түрү кездешет. Промыселдик балык улоо негизинен Ысык-Көл, Соңкөл, Токтогул суу сактагычында жүргүзүлүүдө. Өзгөн ж-а Талас мамл. балык чарбалар каңылтыр, акамур, момун балык өстүрүүдө. Көлдөрдөгү тоют базасынын начардыгы балык чарбасынын өнүгүүсүнө тоскоол болууда. Ошондуктан жасалма көлмөлөрдө балык өстүрүү келечектүү тармак болуп эсептелет.

Суу чарбасы. Кырг-ндын суу чарбасында экон-нын башка тармактарындай эле базар мамлесине өтүүнүн өткөөл мезгилинин алгачкы жылдарында эң татаал кризистик шартта иштөөгө туура келди. Көптөгөн суу чарба курулмалары ресурстардын ж-а каражаттын жетишсиздигинен авариялык абалда болгондуктан аларды калыбына келтирүү үчүн көптөгөн аракеттерди талап кылды. Мамлекет тарабынан берилген жардамдын чет өлкөлүк инвестициялардын суу чарба өндүрүшүндө болгон аракеттердин натыйжасында плотина, суу сактагыч, насостук станциялар ж. б. курулмалар оңдолуп, жабылды, алардын иши стабилдеше баштады. Суу пайдалануу азыркы стандартка ылайыкташтырылып камсыз кылууга багыт алды. Мамл. суу фондусуна (МСФ) мөнгү, суу, көл, артезиан бассейндери ж-а аларда жайгашкан суу ресурстары, бардык ным сактоочу токой, режимди жөнгө салуучу ж-а нук сактоочу плотина, суу сактагыч, курулуш ж-а курулмалар, о. эле кар ж-а суу ченөөчү станциялар, посттор, байланыш каражаттары кирет. Жалпы суу ресурстарынын ичинен калыбына келип туруучу агын суулар ж-а жер астындагы суулар маанилүү орунду ээлейт. Жер үстүндөгү ж-а жер астындагы суулар сугат дыйканчылыгын, гидроэнергетиканы, коммуналык-тиричиликти, тамак-аш ж-а иштетүүчү ө. ж-ды, балык чарбасын ж. б. суу талап кылуучу тармактарды суу м-н камсыз кылуучу башкы булак болуп эсептелет. Агын сууларды сарамжалдуу пайдалануу максатында 1-кезекте сугат дыйканчылыгы ж-а гидроэнергетика үчүн суу агымдарын жөнгө салуучу суу сактагычтар курулган. Алардын эң ирилери Нарын д-ндагы Токтогул суу сактагычы (сыйымдуулугу 19,5 млрд м³), Талас д-ндагы Кара-Буура (570 млн м³), Чүйдөгү Орто-Токой (470 млн м³), Ак-Буурадагы Папан (260 млн м³) ж. б. Жер үстүндөгү суулардын көпчүлүк бөлүгү (80%ке чейин) мамлекеттик чегарадан өтүп сыртка чыгат да аны коңшу өлкөлөр пайдаланышат.

Кыргызстан көптөгөн тоо сууларынын куралуу аймагында жайгашып, анын 1/4 бөлүгүн гана пайдаланат. Бирок суу ташкындаганда, көчкү жүргөндө дарыя суусу нугунан чыгып, ташкындап жээктериндеги айыл-кыштактарга, курулуштарга, курулмаларга ж. б. зыян келтиргендиктен чоң чыгымдарды тартууда.

Суу чарба курулмалары 632 сугат системасынан туруп, 1066 га жерге суу жеткирет; инженердик системалар 430 миң га сугат жерин тейлей алат. Агын сууларды суу м-н агып келген шиленидден тазалоочу, кирген сууларды тез аранын ичинде өткөрүүгө жөндөмдүү инженердик суу жыйноочу курулмалар негизинен курама-темир ж-а монолит бетондон же темир-бетондон жасалган, суу саргып кетүүгө каршы каптооч материал менен капталган инженердик типтеги каналдар бар. Жарым-жартылай инженердик системалар суу жыйноочу инженердик курулмалардан туруп, 368 миң га жерге суу жеткирет. Каналдар дээрлик суу бөлүштүрүүчү курулмалар м-н жабылган эмес, суу саргып кетүүгө каршы каптооч материалдар жок, алардан 222,5 миң га жер сугарылат. Магистралдык ж-а бөлүштүрүүчү каналдардын жалпы уз. 6,2 миң км, аларда көп сандаган суу пайдаланууну жөнгө салуучу курулмалар, көпүрөлөр, гидрометеорологиялык посттор, селден коргоочу курулмалар жайгашкан. Суу чарба департаменти сугат аянты 51,7 миң га келген 62 насостук станцияны пайдаланып иштетет. 34 ирригациялык суу сактагыч ж-а жалпы сыйымдуулугу 2 млрд м³ келген, сууну суткасына ж-а декадасына жөнгө салып туруучу 400дөй бассейни бар. Аянты 149,9 миң га келген сугат жерди жер астындагы ашыкча суулардан арылтыш үчүн 636 км чарбалар аралык (мамл.) коллектор ж-а ички чарбалык 4,8 миң км коллектор-дренаж тармактары бар. Алардын 3,1 миң км и ачык, 2,3 миң км и жабык типте. Ири суу сактагычтарды пайдаланууда кыйла татаалдыктар болууда. Алардын көбү эл аралык стандарт б-ча 4-өтө ж-а 3-коркунучтагы категорияларга кирет. Ошондуктан тез аранын ичинде затворлорду,

электр-мех. жабдууларды, контролдоп-өлчөөчү приборлорду, автоматика каражаттарын алмаштыруу, плотина ж-а суу чыгаруучу механизмдерди бекемдеп, ремонттоо-калыбына келтирүү иштери талап кылынат. Орто-Токой суу сактагычы 1957-ж. курулган Чүй дарыясынын агымын жөнгө салып турат. Чүй облусунун 180 миң га, Жамбыл облусунун (Казакстан) 40 миң га жерин сугарат. Суу сактагычтын гидротех. курулмаларынын абалы начар, суу чыгаруу курулмалары иштебей калган. Контролдоп-өлчөөчү приборлор, байланыш каражаттары алмаштырууну талап кылат. Жыл сайын коопсуздуктан сактануу максатында суу сактагыч толугу м-н толтурулбайт, 40 млн м³ге чейин суу пайдаланылбай жатат. Бүткүл дүйнөлүк банктын колдоосу астында "Ирригациялык системаны калыбына келтирүү" долбоорунун чегинде суу сактагычтарды калыбына келтирүү б-ча жумуштар башталды (2002). Папан суу сактагычы 1981-ж. курулган. Ош облусунун 37 миң га, Өзбекстандын 8 миң га жерин сугарат. Тех. эксплуатациясы бир кыйла татаал. Суу сактагычтын төмөнкү жантаймасында суу саргып кетип жаткандыгы (мындан анын бекемдиги төмөндөйт), суу чыгаруучу жеринде вибрация байкалган. Плотинасынын жер титирөөгө туруктуулугу б-ча кошумча иштер жүргүзүлүүдө. Ушуга байланыштуу 1994-ж-а 1999-ж. суу сактагычка суу толтурууну 60—80 млн м³ге азайтуу жөнүндө чечим кабыл алынган. Суу сактагыч «Ирригациялык системаларды калыбына келтирүү» долбооруна киргизилген, азыркы мезгилде алдын-ала долбоорлоо иштери жүргүзүлүп жатат. К а р а - Б у у р а суу сактагычы 1975-ж. курулган. Бийиктиги 84 м келген уникалдык бетон, контрфорстук плотинасы бар. Талас облусунун 105 миң га, Казакстандын 60 миң гадай жерин сугарат. Эл аралык эксперттердин баалоосу боюнча плотинасы бекем ж-а туруктуу. Жалпысынан алганда объекттин тех. абалы канааттандырбагандыктан, жыл сайын 300 млн м³ суу пайдаланылбай калат.

С у г а т к а н а л д а р. Каналдар системасынын 675 чарба аралык каналдары бар. Уз. 6,2 миң км, а. и. бетон ж-а темир-бетон м-н капталган каналдардыкы 2,5 миң км. Узак жылдар бою пайдаланылып, тех. абалы начарлап кеткендиктен 1,4 миң кмдик канал капиталдык ремонтту жана тазалоону талап кылат. Бардык каналдар б-ча суммардык суу өткөрүү жөндөмдүүлүгү 2528 м³/сек, бирок каналдарга ылай толуп, о. эле каптаган материалдар сынып талкалгандыктан алар секундасына 2067 м³/сек сууну (467 м³/секта аз) өткөрө алат. Алардын пайдалуу аракет коэффициентин 1990-жылга салыштырганда 0,82ден 0,76га азайган, натыйжада суунун топуракка сиңип кетүүсү ж-а жөн эле талаага кетип жаткан суу 600 млн м³ көбөйгөн. Каналдардын өткөрүү жөндөмдүүлүгүнүн кыскарышынан сугат аянттарына 1 млрд м³ суу аз келүүдө. Адистердин эсептөөсү б-ча сугат жерлерине суунун жакшы жетпегендигинен талаачылык 20% продукциясын жоготууда.

Н а с о с с т а н ц и я л а р ы н ы н саны 2001-ж. 61ге жетип, 51,7 миң га жерге суу чыгарат. Көбү айыл-кыштактарды, шаарларды сугат ж-а тиричилик м-н камсыз кылуучу бирден бир булак болуп эсептелет. Жылдык керектеген электр энергиясы 190 млн кВт. Бардык насос станциялары 25—30 жыл иштеген, 30%тен ашык насос станциясынын агрегаттары ж-а электр кыймылдаткычтары алмаштырууну же капиталдык ремонттоону талап кылат. Насос станцияларынын суммардык долбоорлук өндүрүмдүүлүгү 119,6 м³/сек; алардын өндүрүмдүүлүгү жылдан жылга төмөндөөдө.

С у г а т ү ч ү н ж а с а л г а н б у р г у л о о к ө з ө н ө к т ө р ү ж - а в е р т и к а л д ы к д р е н а ж д а р д ы н саны 108. Алар 1972—80-ж. 13,3 миң га сугат жеринин мелiorациялык абалын жакшыртуу ж-а суу м-н камсыз кылуу үчүн бургуланган. Азыр алардын көбү ишке жараксыз. Бургулоо көзөнөктөрүн калыбына келтирүү үчүн бургулоо чыпкаларын, айландыруучу түтүктөрүн, терендик насосторун алмаштыруу, трансформатордук чакан станциялардын бир бөлүгүн жаңыртуу зарыл.

Ч а р б а а р а л ы к к о л л е к т о р л о р. Уз. 636 км келген коллекторлор 21,6 миң га сугат жеринен дренаждык сууларды алып кетүүнү камсыз кылат. Коллекторлордун кыйласы талаптагыдай тазаланган эмес, натыйжада мелiorациялык абал начарлап, жер астындагы суулардын деңгээли көтөрүлүп, топурак шордонуп а. ч. өсүмдүктөрүнүн түшүмдүүлүгү төмөндөгөн.

Жалпысынан алганда ирригациялык фондуну кармап турууга ж-а пайдаланууга финансылык каржылоонун көлөмү азайып, фондогу ирригациялык курулмалардын абалы жылдан жылга начарлоодо.

Ички чарбалык ирригациялык фонддун абалы ж-а аны пайдалануу. Сугат системасынын бул түрүнүн жалпы уз. 19,2 миң км, анын ичинен бетон ж-а темир-бетон м-н капталганы 4,9 миң км, анын 3,5 миң км и ноо (лоток) тармактары. Бул каналдар аянты 500—800 га болгон которуштуруп айдоочу массивдерди сугаруу үчүн жасалган, ар бири 40—60 га жерди сугарууга ылайыкталган. Ар бир сугат талаасына бирден туруктуу канал бөлүнгөн. Топурактан жасалган көптөгөн каналдар 14 миң кмден ашык ылайга толуп, талаптагыдай суу өткөрбөй калды. Ноо каналдары 15—25 жыл пайдаланылып (пайдалануу мөөнөтү 25 жыл), кийинки мезгилде бузулуп, талкалана баштады. Суу тармактарынын тех. жактан абалынын начардыгынан пайдалуу аракет коэффициентти 0,65ден 0,56га кыскарткан. Натыйжада жылына 700 млн м³ суу топуракка сиңип жөн эле талаага кетип жатат. Бул суу менен 500 миң га жерди сугарууга болмок.

Насос станциялары. Мурунку колхоз, совхоздордун балансындагы 182 электрлештирилген насос станциясы 21,3 миң га жерди сугаткан. Узак убакыттан бери пайдаланылгандыктан, тех. жактан жакшы каралбагандыктан 104 насос станциясы иштен чыккан. Дээрлик бардык насос станциялары ремонттоону же насос-күч жабдуулары — электр кыймылдаткычтарын, кабелдик продукцияларды, трансформатордук чакан станцияларды ж-а басымдык түтүк куурларын алмаштырууну талап кылат. Насос станцияларынын чыгарган суусунун наркы бийиктикке жараша 1 м³те 50—70 тыйынды, ал эми суу өзү ага турган болсо 10—15 тыйынды түзөт.

Сугат көзөнөктөрү 1990-ж. чейин 1300 болсо, анын 708и иштебейт. Электр берүүчү линиялардын ж-а трансформатордук чакан станциялардын көбү да иштебей калган. Аларды калыбына келтирүү үчүн фермердик ж-а дыйкан чарбалардын мүмкүнчүлүктөрүнө карай тех.-экон. жактан негиздөө талап кылынат.

Коллектордук-дренаж тармактары 149,4 миң га сугат аянтын ашыкча жер астындагы суулардан арылат. Алардын уз. 4,8 миң км, а. и. 2,5 км ачык, 2,3 км жабык түрүндө. Алардын абалы канааттандыраарлык болбогондуктан жыл сайын жер астындагы суулардын деңгээли көтөрүлүп, шорлонгон жерлер кеңейүүдө. Алардын ишин жөнгө салуу үчүн 1068 км ин тазалап, 416 км ин жууп чыгуу зарыл. Чарбалар майда чарбаларга бөлүнүп кетишинен суу пайдалануучулар 100 эседен ашып кетти. Натыйжада чарба ичиндеги канал ж-а курулмалар чарба аралык болуп, ого бетер каралбай калды. Мелиорация жактан жагдайсыз, жер астындагы суунун деңгээли көтөрүлүп, шорлонгон жерлердин аянты 78,6 миң гадан 90,3 миң гага кеңейди.

Бүткүл дүйнөлүк банктын ж-а Япониянын берген кредиттеринин эсебинен жер казуучу техника, запас бөлүктөр, насос станциясы үчүн жабдуулар алынып, «Ирригациялык системаны калыбына келтирүү» долбоору ийгиликтүү ишке ашырылууда, 12 суу сактагыч, техника ж-а өлчөөчү каражаттар м-н жабдылган 50дөй ирригациялык система калыбына келтирилүүдө. 94,4 миң га сугат жерин тейлей турган 7 ирригациялык система ремонттооду. Орто-Токой суу сактагычын калыбына келтирүү, Кара-Буура ж-а Папан суу сактагычын калыбына келтирүү б-ча долбоорлоо иштери аяктады (2001). Бүткүл дүйнөлүк банктын “Чарба аралык сугат” долбоору б-ча иштер жүргүзүлүүдө. Борб. Азия мамлекеттери ортосунда суу пайдалануу б-ча жаны мамилелер түзүлүүдө.

Токой чарбасы. Токой — табигый сырьё, мамл. токой фондусунун негизги объектиси. Кыргыз Респ-нын токой фонду анча чоң эмес. Деңиз деңгээлинен 600 мден 3000 м бийиктикке чейин токой өсүп, аянты 849,5 миң ганы түзөт же респ-нын аймагынын 4,25%ин ээлейт. Ысык-Көл, Чүй, Нарын ж-а Талас облустарындагы тоолордун түн. ж-а батыш капталдарында карагай, Жалал-Абад, Ош облустарындагы Фергана ж-а Чаткал кырка тоолорунун түш. капталдарында дүйнөдө чанда кездешчү уникалдуу жаңгак-жемиш токою, Жалал-Абад облусунун тоо этектеринде кургактыкка чыдамдуу мисте, бадам, Баткен, Ош облустарындагы тоолордун капталдарында арча токою өсөт. Агын суулардын жайылмаларында бадал токою таралган.

Кыргыз Респ-нын токою — кыргыз элинин улуттук байлыгы. Токой мамл. менчиги, экон-нын өнүгүшүнө, айлана-чөйрөнү сактоодо, калктын турмушун оңдоодо мааниси зор. Токой респ-нын жыгачка ж. б. токой продукциясына болгон талабынын айрым бир бөлүгүн канааттандыруучу булак, климатка, атмосферага, суулардын гидрологиялык режимине ж. б. суу объектилерине жагымдуу таасирин тийгизип, кыртышты суу ж-а шамал эрозиясынан сактайт. Респ-нын токойлору адам-баласынын ден соолугун чыңдоодо мааниси

зор. Калктын маданий, эстетикалык талабын канааттандырып, туристтердин сүйүктүү жайы болуп калды.

Респ-нын аймагында карагай, арча, жаңгак-жемиши ж-а өрөөн-жайылма токойлору бар.

Карагай токойлору Тескей ж-а Күнгөй Ала-Тоолорунда, Нарын-Тоо, Ат-Башы, Байдулу, Кыргыз Ала-Тоолорунда, Чоң Кемин ж. б. суулардын алаптарында 1600—3100 м бийиктикте таралган. Карагай токойлору негизинен респ-нын түндүгүндө, Ысык-Көлдү курчап турган тоолордун капталдарында, Нарын д-нын алабында өсөт. Карагай токойлорунун анча чоң эмес массивдери Кыргыз ж-а Талас Ала-Тоолорунда, Кыргыздын түштүгүндө таралган. Карагай токойлорунун жалпы аянты 111,5 миң га. Карагай токойлору өскөн зоналарда кызыл карагай (2,3 миң га), кара карагай (1,6 миң га), көк карагай (3,6 миң га) да кездешет.

Жаңгак-жемиш токою деңиз деңг. 1100 (1200)—2300 м бийиктиктерде Фергана ж-а Чаткал кырка тоолорунун түш. капталдарында өсөт. Негизинен жаңгак, жапайы алма, алча, түркстан акчечеги аралаш таралган. Жалпы аянты 630,9 миң га, а. и. 35 миң гасы жалаң жаңгак токою, мисте токою —33 миң га. Жаңгак-жемиш токой зонасы өтө ар түрдүүлүгү м-н өзгөчөлөнөт. Дарак ж-а бадалдардын 120дан ашык түрү, а. и. 20 түрү дарак, 20дай түрү бадал өсүмдүктөрү. Жаңгак-жемиш токоюнун эл чарбасындагы чон мааниси эске алынып, бул аймак мамл. мөмө-жемиши заказнигине айландырылган. 1948-жылдан бери токойду калыбына келтирүү иштери жүргүзүлүүдө. Арча токойлору негизинен Кыргыздын түштүгүндө Алай ж-а Түркстан кырка тоолорунун каптал беттеринде өсөт. Мында кара арча, карагай арча, өрүк арча тараган. Андан сырткары тик аскаларда жапалак арчалар өсөт. Жалпы аянты 364,3 миң га. Өрөөн-жайылмаларда өскөн тугай токойлору Суусамыр, Каракол, Талас, Нарын д-нын жайылмаларында өсөт. Аларды тал, терек, чычырканак ж. б. бадалдын түрлөрү түзөт. Тугай токойлору айыл-кыштактарга жакын жайгашкандыктан, акыркы мезгилде көп кыркылып кеткен.

Кыргыз Респ-нын мамл. токой фондусу. Кыргыз Респ-нын Токой чарбасы б-ча агентствосунун карамагында 2833,6 миң га (а. и. токой каптаган аянты 769,5 миң га), Экология ж-а өзгөчө кырдаалдын министрлигинин корук фондусу 236,2 миң га (а. и. токою 20,3 миң га), Кыргыз Респ-нын Президентинин иш башкармалыгынын карамагында 3,6 миң га (токою 1,3 миң га). Айыл, суу чарба ж-а кайра иштетүү министрлигинде 66,6 миң га (токою 44,6 миң га), мурунку колхоздордун ордунда түзүлгөн коллективдүү ж. б. айыл чарба ишканаларынын карамагында 23,0 миң га (токою 13,6 миң га), токой фонду болгон; шаардагы токой —0,2 миң ганы түзгөн. 2002-ж. Кыргызда 59 токой чарбасы, ишканалары ж-а уюмдар болгон. Алардын 39 токой чарбасы, 5 мамл. табият паркы.

Токойду пайдалануу. Карагай токойлорунда 1950-ж. чейин тандап ж-а туташ кыркуу колдонулган; 1925—50-ж. 6,17 млн м³ ал эми 1925-жылдан 2000-ж. чейин бардыгы болуп 9689,1 миң м³ карагай токою кыйылган. 2000-ж. респ-нын токойлорунда санитариялык кесүү, куураган, картаң токойлорду кесүү, токойду калыбына келтирүү иштери 6186,6 га жерде жүргүзүлгөн. 48,0 м³ тандалып кесилген, анын ишке жарамдуусу 15,6 миң м³. Жарыктандыруу ж-а тазалоо үчүн 3,2 миң м³ (ишке жарамдуусу 0,1 миң м³), суюлтуу үчүн 4,7 миң м³ (1,3 миң м³), өткөөлдөр үчүн 2,1 миң м³ (0,8 миң м³), тандап-санитариялык кесүү 25,2 миң м³ (5,0 миң м³), токойду калыбына келтирүү үчүн 9,1 миң м³ (5,0 миң м³), комплекстүү кесүү 0,6 миң м³ (0,1 миң м³), реконструкция үчүн 2,4 миң м³ (0,5 миң м³), эксперименттик кесүү 0,5 миң м³ (0,2 миң м³) түзгөн. Кесилген жыгачтардан цехтерге 11770,1 м³ ишке жарамдуу жыгач жөнөтүлүп, отунга 26,52 м³ жыгач чыгарылган. Иштеп жаткан цехтердеги ө. ж. продукциясынын көлөмү 216 млн сомду, токой чарбасында өндүрүлгөн ички дүң продуктунун көлөмү 36,2 млн сомду түзгөн (2001).

Токой чарбалары токойду калыбына келтирүү ж-а токой өстүрүү иштерин да жүргүзөт. 1948—2000-ж. токой фондусунда 228,8 миң токой өсүмдүктөрү отургузулган. Андан 2000-жылга сакталып калганы 144,8 миң га. Улуттук «Токой» программасына ылайык 1995—2000-ж. токой чарбачылыктары 27,9 миң га аянтта токойду калыбына келтирүү жумуштары жүргүзүлүп, 95,5 миң көчөт өстүрүлгөн. Ошону м-н катар токойго зыян келтирүүчү курт-кумурскаларды жоготуу б-ча да чаралар жүргүзүлүүдө.

Ысык-Көл облусунда 97,3 миң га (облустун жеринин 2,25%ин ээлейт), Чүй облусунда

39,0 миң га (2,92%), Нарын облусунда 105,5 миң га (2,33%), Талас облусунда 34,2 миң га (3,0%), Жалал-Абад облусунда 329,9 миң га (9,8%), Ош облусунда 243,6 миң га (5,27%) токой бар. Кыргыз Респ-нын 1997-ж. 15-апрелдеги токтому м-н мурдагы айыл чарба ишканаларынын карамагындагы 1529,9 миң га токой аянттары мамл. токой фондусуна кайтарылды. Натыйжада өткөн 5 жылдын ичинде 12 токой чарбасы, 4 улуттук табият паркы ж-а Каракол-Жапырык мамл. коругу уюшулган. Респ-нын токоюн коргоо ж-а калыбына келтирүүгө кийинки жылдарда зор көңүл бурулууда. «Токой» улуттук программасы (1995—2000), Жогорку Кеңештин мыйзам чыгаруу палатасы кабыл алган токой кодекси өндүрү токойду калыбына келтирүүгө багытталган документтер кабыл алынды. Кыргыз Респ-нын өкмөтү 1999-ж. 31-майда Кырг-ндын токой чарбасынын өнүгүү концепциясын бекиткен.

Туризм – Кыргыз Респ-нын экон. ж-а социалдык жактан тез өнүгүшүнө зор салым кошууга көп мүмкүнчүлүктөрү бар реалдык сектордун келечектүү тармагы. Кырг-ндын жери туризмди ж-а эс алууну эл аралык деңгээлде өнүктүрүү үчүн табигый, тарыхый ж-а маданий жактан кыйла потенциалга ээ. Ал жөнүндө респ-га мүнөздөмө берүүдө чет өлкөлүк эксперттер мындай дейт: «...табигый ж-а маданий белгилери кереметтүү айкалышкан Кырг-н сыяктуу өлкөлөр жер жүзүндө саналуу. Мындан дүйнөдөгү тоолуу жерлердин ичинен эң ажайып кооздукту көрүүгө болот».

Респ-нын аймагынын 90%тен ашууну деңиз деңг. 1000 мден жогору жайгашкан. Гималай м-н Памирдан кийинки дүйнөдөгү эң бийик тоо чокулары Кырг-нда, алар Жениш (бийикт. 7439 м), Ленин атн. (7134 м), Кантоо (6995 м) ж. б. чокулар. Дүйнөдөгү ири тоо мөңгүлөрүнө кирген Эңилчек (Түштүк Эңилчек) мөңгүсү бар. Кырг-ндын зор Евразия континентинин борб. бөлүгүнөн орун алышы ж-а анын татаал рельефи мында кескин континенттиктен деңиздикке чейинки климаттын болушуна шарт түзөт.

Кырг-ндын табияты ар түрдүү: мында кар-мөңгүлүү залкар тоо тилкесинен көк шиберлүү альп, субальп, карагай, арча, жаңгак-мөмө-жемиштүү токойлуу, шалбаалуу талаадан чөлдөргө чейинки ландшафттар кездешет. Өлкөнүн түштүгүндөгү Арстанбап, Кызыл-Үңкүр, Кара-Алма ж. б. жерлердеги дүйнөдө чанда кездешкен жапайы жаңгак-жемиш токой массивдери, бийик тоолордун арасында жайгашкан Суусамыр, Алай, Ак-Сай, Арпа сыяктуу (өрөөндөрдөгү) боз үйлөр тигилген көк шиберлүү жайлоолор, кымыз жыттуу үйүр-үйүр жылкы, асыл тукум кой жайылган жайыттары, айланасы ажайып кооз, балыкка бай тоо көлдөрү туристтерди, эс алуучуларды дайыма өзүнө тартат. Кыргыз жергесинде эки миңден ашуун тоо көлү, а. и. жайында салкын, кышында жылуу, тоңбогон *Ысык-Көл* бар. Сууга түшүү маалы кээде ноябрь айына чейин созулат; суунун темп-расы жайында 24°Сге, кышында 4°Сге чейин жылуу. Ысык-Көл алтын кумдуу пляждары, минералдуу булактар кошулган суусу тунук, тоо-деңиз климаты айкалышкан, дары баткактуу, терм-минералдуу суулары бар эң сонун курорттуу чөлкөм. Ысык-Көл регионунда бүгүнкү күндө 7075 орундуу 121 санаторий ж-а эс алуу мекемелери (курорттор, пансионаттар, туристтик базалар ж. б.) иштейт. Кырг-ндын аймагында Сары-Челек, Кара-Шоро, Кыргыз-Ата, Кара-Токо, Жети-Өгүз, Алтын-Арашан, Түргөн-Ак-Суу, Аларча сыяктуу ажайып кооз жерлер, шаркыратмалар, табият эстеликтери да арбын.

Жогоруда айтылган табияты кооз жерлерди коргоо максатында Кырг-нда жаратылыш улуттук парктары ж-а коруктары уюшулган. Ал аймактардагы жапайы жаныбарларды, канаттууларды, өсүмдүктөрдү ж-а жалпы эле кооздукту табигый түрүндө сактоо м-н, аларда туристтер, айрыкча чет өлкөлүк бай туристтер үчүн экологиялык, элиталык таза экскурсияларды уюштурууга ыңгайлуу шарт түзүлүүдө.

Кырг-н Улуу жибек жолунда жайгашкан тарыхый архитектуралык эстеликтерге да бай: Сулайман-Тоо археологиялык музейи, Бурана мунарасы, Өзгөн архитектуралык комплекси, Шахфазил күмбөзү, Ташрабат кербен сарайы, Саймалы-Таш капчыгайындагы аскадагы сүрөттөр, Манас күмбөзү ж. б. эстеликтер.

Кырг-ндын Улуу жибек жолуна байланышкан байыркы тарыхы бар. Б. з. ч. 2-к-да Кытайдан Парфияга чейин келип кеткен кытай кечили Чжан Цзяндын саякатынан ж-а анын жазган саякат баянынан кийин гана континенттерди тепчиң өткөн соода жолунда жибек кербендери сапар тарта баштаган. Кырг-ндын аймагы чыгышты батыш м-н байланыштырган көпүрөгө айланган. Бул жер аркылуу байыркы кербен жолунун үч бутагы – Тенир-Тоо м-н Памирдин бийик дабандарын ашкан — Памир-Алай, түш. ж-а түн. бутактары

өткөн. Кырг-ндын аймагы эзелтеден эле өнүккөн борбордук азиялык чөлкөмгө кирип, эл аралык соода катнашынын жолундагы негизги өткөөл база болуп калган. Улуу жибек жолунун чыгыш м-н батыштын маданиятын эриш-аркак айкалыштырганын кыргыз эли-

31-таблица

Кыргызстандын улуттук жаратылыш парктары
ж-а коруктары (2002-ж.)

	Жалпы аянты, миң га	Коргоого алынгандардын түрлөрү ж-а саны			Коруктар ж-а парктар жайгашкан облустар
		Жаныбарлары	Канаттуулары	Өсүмдүктөрү	
		Коруктар			
Беш-Арал	82,1	244	136	700	Жалал-Абад
Сары-Челек	23,9	35	155	1200	Жалал-Абад
Ысык-Көл	19,6	24	244	295	Ысык-Көл
Сары-Чат-Ээр-Таш	134,1	24	56	120	Ысык-Көл
Кара-Тал-Жапырык	21,3	45	142	150	Нарын
Нарын	37,0	21	50	1870	Нарын
Падыша-Ата					Жалал-Абад
		Улуттук жаратылыш парктары			
	32,0	-	-	-	Жалал-Абад
Саймалы-Таш	38,2	14	11	31	Ысык-Көл
Каракол	10,4	-	-	-	Нарын
Салкын-Төр	8,4	145	15	19	Ош
Кара-Шоро	11,2	12	10	92	Ош
Кыргыз-Ата	32,4	25	43	113	Талас
Беш-Таш	2,3	14	125	907	Чүй
Ала-Арча	123,7	46	96	631	Чүй
Чоң Кемин					

нин салт-санааларынан, материалдык маданиятынан көрүүгө болот. Мис., Ош ш. байыркы тарыхый ж-а маданий борбор ж-а Улуу жибек жолундагы кербендер орун алчу жер болгон. Азыркы Ооганстан, Пакистан ж-а Индиянын көпчүлүк бөлүгүн баш ийдирип, Улуу Моголдор империясын негиздеген, «Бабур-Наме» аттуу баа жеткис тарыхый жылнааманын автору Бабурдун ыйык Сулайман-Тоодогу «үжөрөсү» — ой термептип, акыл калчаган үйү азыр да турат. Ал бул жерде отуруп: «Фергана өрөөнү алаканга салгандай көз алдыга тартылат, Оштун тегереги кооз ж-а абасы таза», — деп жазган.

1981-ж. чейин туризм ишин жүргүзгөн үч структура («Четтурист», «Рестуркенеш», «Спутник» ЖЭТБ) гана болсо, бүгүнкү күндө экон. реформа саясатынын аркасы м-н туризмдеги жекече сектордун үлүшү басымдуу болуп, Кырг-нда туристтик кызмат рыногу түзүлүп калды. Азыркы учурда тоо (альпинизм, клайминг, хайкинг, тренкинг ж. б.) ж-а рекреациялык туризмдин мааниси кеңейүүдө.

Кырг-н мурда дүйнөнүн көптөгөн өлкөлөрүнүн туристтерине дээрлик белгисиз эле. Ал өз алдынча эгемендүү мамлекет болгондон кийин респ. ченемдик-укуктук базаны өзгөрттү, келип-кетүүнүн кыйла либералдуу тартиби түзүлүп, чет өлкөлүк жарандарга келүү визасы чектөөсүз бериле баштады, респ-нын аймагында чет өлкөлүктөр эл аралык мыйзамдарда, макулдашууларда, келишимдерде каралган бардык укуктардан ж-а эркиндиктерден пайдаланышат. Республика 1993-жылдан Дүйнөлүк туристтик уюмдун мүчөсү болуп эсептелет. Бир нече жылдардан бери Кырг-н Дүйнөлүк Берлин туристтик бирикмесинин, Лондон туристтик жарманкесинин, Ташкен туристтик иш-чараларына жигердүү катышып келүүдө.

Республикадагы азыркы инфраструктура дале болсо эл аралык стандарттарга ылайык келбейт, анткени бир нече ондогон жылдар мурда түзүлгөн туризм негизинен советтик туристтердин керектөөлөрүн канааттандырууга эсептелген эле. Бирок, туризм акырындап өсүп-өнүгүүдө. Туризм тармагына инвесторлорду тартуу б-ча жигердүү иш жүргүзүлүүдө. Италиялык «Капитал» фирмасы мурдагы «Кыргызстан» мейманканасын реконструкциялап, 5 жылдыздуу «Хаят» отелине айландырды. «ИНПРО-технологиялык жабдуу» аттуу немис фирмасы «Ала-Тоо» мейманканасын реконструкциялоодо (2003).

Азыркы учурда республикада 8 жогорку ж-а орто окуу жай туризм тармагы үчүн кадрларды даярдоодо. Кыргыздын 100дөн ашуун болочок адистери чет өлкөлөрдө окушууда, 1000дөн ашуун кыргыз студенттери жыл сайын Түркияда, Италияда, Германияда, Индияда, Сан-Маринодо ж. б. иштеп келишүүдө.

Республикада инфраструктураны өнүктүрүү б-ча иш жүргүзүлүп жатат. Азия банкынын жардамы м-н Бишкек — Ош автомобиль жолун реконструкциялоо иштери аяктоодо; Бишкек — Торугарт трассасы б-ча долбоордук-иликтөө иштери жүргүзүлүүдө. Бул автотрассаларды ишке киргизүү Кыргыздын туристтик потенциалын кыйла арбытат. Аталган багыттар Улуу жибек жолунун негизги каттамдар бөлүктөрүнө дал келет, ошондуктан бул трассалар б-ча саякаттарды уюштуруу туризмдин негизги түрлөрүнүн бири болуп калат. Туристтерге ыңгайлуу болсун үчүн автотрассаларга тийиштүү курулуштар курулуп, жол тасмасы ж-а жол коопсуздукту жакшыртылат, жол сервисинин көп багытта тармагы, а. и. тез кабар ж-а тез жардам пункттары түзүлөт, трассалар чет тилдериндеги көрсөткүчтөр ж-а маалымат такталар м-н жабдылат.

Экинчи бир маанилүү маселе — бул телекоммуникациялык тармакты өнүктүрүү. Кыргызда эл аралык байланыштын ар кандай түрлөрү, а. и. уюк телефон байланышы бар экендигине карабастан азыркы радиорелелик берүү системасынын ж-а коммутациялык станциялардын базасында Кыргызда байланышты түзүү б-ча 1996-жылдан тартып Дүйнөлүк ж-а Европалык реконструкциялоо ж-а өнүктүрүү банктары каржылаган Телекоммуникациялардын биринчи долбоору ишке ашырылууда. «А» стандартынын Телекоммуникациялардын биринчи долбоору ишке ашырылууда. «А» стандартынын космостук байланышынын жер үстүндөгү комплекси м-н эл аралык станция орнотулат. Андан тышкары Кыргыздын байланыштын транс-азиялык-европалык магистралы (ТАЕ) б-ча дүйнөнүн 15тен ашуун мамлекети м-н байланыштын түздөн-түз кабелдик каналдарына ээ болот. Бул үчүн жаны аппарат болгон SDH-технология м-н жабдылган 165 км була-оптикалык (БОБЛ) байланыш линиясы курулат.

Эл аралык транспорттук катнаш ийгиликтүү чечилүүдө. Япониянын өкмөттүк кредитинин эсебинен каржыланып жаткан эл аралык «Манас» аэропорту реконструкциялоонун биринчи фазасы аяктады. Реконструкция аяктагандан кийин «Манас» аэропорту Азиянын аба транспортунун эң башкы жол тоому болуп калмакчы, ал респ-га туристтердин келип-кетүүсүнүн көбөйүшүнө көмөкчү болот.

Кыргыздын туристтик ресурстарын, туризм м-н эс алуунун колдо турган инфраструк-

32-таблица

Кыргызда туризмдин өнүгүшүнүн 1997—2001-жыдагы негизги көрсөткүчтөрү

	1997	1998	1999	2000	2001	1997-жылга салыштырмалуу 2001-жылдагы өсүшү (%)
Туризм чөйрөсүндөгү көрсөтүлгөн кызматтын дүң өлчөмү, млн сом	1347,8	1698,8	2655,5	4747,2	7496,9	5,6 эсе жогору
Туризм б-ча көрсөтүлгөн кызматтын кошумча дүң баасы, млн сом	597,6	713,8	1204,9	1897,9	2910,1	4,9 эсе жогору
Өлкөнүн ички дүң продукциясынын жалпы көлөмүндөгү туризмдин үлүшү %	2,0	2,1	2,9	2,9	3,9	195,0%
Чет өлкөлөрдөн келген туристтердин саны, миң адам	87,4	59,4	48,3	58,8	98,6	112,8%
Санаторий, курорт, эс алуу жайлардын ж-а туристтик базалардын жалпы саны	86	75,7	76	77	177	205,8%
Туризм чөйрөсүндө иштегендердин жылдык орт. саны, киши	6931	6872	7208	6698	6793	98,0%
Туризм чөйрөсүндөгү соода жүргүзүүнүн көлөмү, млн сом	526,3	558,2	897,9	1338,7	1499,4	284,9%
Туризм б-ча калкка акы алып көрсөтүлгөн кызматтын көлөмү, млн сом	168,3	208,5	398,5	559,1	604,7	3,6 эсе жогору
Туризм чөйрөсүндө иштегендердин айлык орт. кызмат акысы, сом	824,0	1373,4	1794,6	4931,3	477,0	5,8 эсе жогору
Туристтерди тейлөөчү ж-а кызыктыруучу мекеме, уюм, ишканалардын саны (музейлер, театрлар, улуттук табият парктары ж-а коруктар)	35	35	39	39	40	114,3%

турасын ж-а объекттерин эске алуу м-н туризмдин төмөндөгүдөй түрлөрүн: Улуу жибек жолунун негизги багыттары б-ча өтүүчү рекреациялык, эл аралык, Дүйнөлүк туристтик уюмдун ж-а ЮНЕСКОнун «Жибек жолу» биргелешкен долбоорунун чегинде тобекелдүү (альпинизм, тоо туризми, рафтинг, спелеология, тоо лыжасы, аңчылык, экотуризм ж. б.), анын ичинде аңчылык туризмин өнүктүрүүгө басым жасоо болжолдонууда.

Республиканын тоолуу мүнөзүнө ылайык, туристтик сунуштун маанилүү бөлүгү капиталдык чоң салымдарды талап кылбаган ж-а чет өлкөлөргө кеңири тараган тобокелдүү туризм болуп эсептелет. Алардын бири 2003-ж. июнь айында Кырг-ндын жерлери аркылуу өткөрүлгөн экстремалдык жарышынын 14 чет өлкөнүн топтору «Рейд Голуаз» аттуу дүйнөлүк чемпионаты болуп саналат. Туризмдин ушундай түрлөрүн өнүктүрүү үчүн келүүчүлөргө чек коюлган атайын аймактар – альпинисттик-туристтик зоналар негиз болуп берүүгө тийиш, аларда туризмдин тобокелдүү түрүн өнүктүрүү үчүн таяныч түйүндөр жайгаштырылат.

Кыргыз Респ-нын Президентинин 2001-жылды – «туризмге колдоо көрсөтүү ж-а аны өнүктүрүү жылы» деп жарыялоо жөнүндөгү указы атамекендик туризм респ-нын кирешесинин негизги булактарынын бири болуп, эл чарба комплексинин маанилүү бөлүгү катары өнүгө ала тургандыгы жөнүндө күбөлөйт. Туристтик потенциалдын өсүшү күтүлүүдө, ал өнөр жайды, транспортту, элдик көркөм чеберчиликти, курулушту, мейманканалык тейлөөнү, башка кызматтарды өнүктүрүүгө көмөк берет.

Туризм алыскы айыл региондорун көрктөндүрүлүшүнө, экологиялык чөйрөнү коргоого, жергиликтүү калктын экон. жашоо-туруштук ыңгайынын жогорулашына таасир этет. Жагымдуу экон. зонаны түзүү, туризм чөйрөсүндөгү чакан ж-а орто ишкердикти колдоо ж-а өнүктүрүү, туризмдин материалдык-техникалык базасына ж-а анын инфраструктурасына көмөк берүү, туризмде рыноктук мамилелерди калыптандыруу үчүн туристтик тармактын өнүгүшүнө түрткү берүүчү бир катар документтер иштелип чыккан: 2010-ж. чейин респ-да туризмди өнүктүрүү б-ча иш-чаралардын концепциясы ж-а программасы бекитилген. Кыргыз Респ-нын Өкмөтүнүн алдында туризм б-ча координациялык кеңеш түзүлгөн.

Жүргүзүлүп жаткан реформалардын натыйжасында Кырг-нда тейлөө рыногу түзүлүп калды. Туристтик бизнести өнүктүрүү үчүн жагымдуу шарттар түзүлүүдө. Фирмалардын саны көбөйүп, бүгүнкү күндө 250дөн ашуун, алар 200 миңдей жумушчу орундарын түздү. Статистикалык маалыматка ылайык 1989-ж. Кырг-нга 67,7 миң, 2001-ж. – 98,6 миң турист келип кеткен. 1966-жылга салыштырганда туристтердин жалпы агымы 2001-ж. 64%тен ашуунга көбөйгөн.

Мамл. алым ж-а салыктар түрүндө жыл сайын мамлекеттин бюджетине 400 миллионго жакын сом түшөт. Чет өлкөлүк туристтерди кабыл алуудан түшкөн киреше жылдан жылга көбөйүүдө. Фирмалардын аларга катышуусу респ-нын туристтик мүмкүнчүлүктөрүн көбүрөөк рекламалоого ж-а ар кайсы өлкөлөрдүн эн ири туроператорлорунун көңүлүн бурууга мүмкүндүк берет.

2001-ж. Кырг-нда Эл аралык туристтик форуму өткөрүлгөн. Аны даярдоого ж-а өткөрүүгө респ-нын бардык туристтик коомчулугу катышкан. Анда туризм жаатында кеңири тажрыйба алмашылып, өнүккөн өлкөлөрдүн инфраструктурасы, улуттук маданияттын салт-санаалары, рекламалык-маалымат чөйрөсүндөгү жетишкендиктер, туризмдин калктын социалдык-экон. абалына тийгизген таасирлери кеңири каралган.

Рекреациялык жактан тейлөөнүн мааниси зор (ИДПнин 3,6%; 2006). 2006-ж. Кыргызстанга 765 миң чет элдик турист келген. Туризмдин негизги түрү — ден соолукту чыңдоо (ага бальнеология да кирет); тоо туризми ж-а альпинизм өнүгүүдө. 170тен ашык санаторий-курорттук мекеме иштейт; алардын 2/3сине жакыны Ысык-Көл курорттук зонасында.

Жыйынтыктап айтканда Кырг-нда туризмдин тез ж-а пайдалуу өнүгүшүнө толук ыңгайлуу шарттар бар. Аларды азыркы базар экономикасынын шартына ылайык натыйжалуу ж-а айлана чөйрөгө зыян болбогондой таза пайдаланып, калктын жашоо деңгээлин жогорулатууга мүмкүндүк түзүп, келечекте өлкөнүн социалдык ж-а экон. өнүгүшүндө реалдык сектордун негизги тармагына айландыруу зарыл.

Курулуш республиканын ул. экон-сынын ири тармагы. Ал долбоорлоо-изилдөө, курулуш-монтаждоо иштерин, курулуш материал өндүрүүнү, курулуш конструкциялары м-н буюмдарын камтыйт. Кыргыз эгемендүү болгондон кийин курулуш ишканалары мамл-тен ажыратылды, кыйла курулуш уюмдары жоюлуп, алардын ордуна акционердик коомдор, шериктештиктер пайда болду, курулуш материалдарын чыгаруучу жеке менчик курулуш фирмалары калыптанды, чет элдик өнөктөштөр м-н бирдикте орток курулуш ишканалары түзүлдү. Базар мамилесине өтүүнүн алгачкы этабында курулуш комплексинде да бир кыйла кыйынчылыктар болду. Материалдык өндүрүш тармагынын төмөндөшү инвестициялык ишмердүүлүккө таасирин тийгизди. Натыйжада инвестиция талап кылынган тармактарда негизги фонддорду жакшыртуу кескин төмөндөдү. 1996-жылдын башындагы экон. стабилдешүү инвестициянын көбөйүшүнө шарт түздү. 1995-ж. ички дүң продуктунун (ИДП) структурасындагы негизги капиталдагы инвестициянын деңгээли 20,4%, 1996-ж. 22,4, 1997-ж. 18,6, 1998-ж. 12,3, 1999-ж. 13,9%ти түздү. 1995—96-ж-дагы инвестициянын көтөрүлүшү «Кум-Төр оперейтинг компания» алтын казып алуучу комбинатынын курулушуна таасирин тийгизди. Комбинаттын курулушу түздөн-түз чет элдик инвестициялардын эсебинен бүткөрүлдү (инвестициянын 56—63% жумшалган). Инвестициянын негизги көлөмү жеке менчик ишканалар м-н уюмдарга туура келген (58,4%). Акыркы жылдарда инвестициянын негизги бөлүгү түстүү металлургия, электр-энергетика, транспорт, байланыш, мунай ылогоо, женил, тамак-аш, медицина, соода ж-а коомдук тамактануу, ирригация курулуштарына жумшалууда. 2000-ж. электр энергетиканын объектилеринин курулушуна капиталдык салымдын 2347,8 млн сом жумшалган. Бишкек ЖЭБи реконструкцияланды (кубаттуулугу 100 мегават болгон № 11-турбогенератору ишке киргизилди). 35 кВ чыналуудагы узундугу 61,4 км, 10—74,5 км, 0,4—49,9 км электр өткөрүү линиялары ишке кирген; кубаттуулугу 35 кВ ж-а 614,9 миң кВа болгон трансформатордук төмөндөткүч чакан станциялар орнотулган. Таш-Көмүр, Шамалдысай ГЭСтери ишке киргизилди, Камбарата ГЭСтеринин курулуштары кайра улантылууда.

Транспорт ж-а байланыш объектилеринин жумушуна 2999,9 млн сом жумшалган. «Кыргызтелеком» акционердик коому тарабынан уз. 39,5 км магистралдык кабель байланыш линиясы, АТСке 59—45,5 км линиялык курулма, 15 радиорелелүү станциялар ж-а Чүй айылында АТСтин имараты курулду.

Бишкек — Ош автомобиль жолун реконструкциялоодо 1849,4 млн сом өздөштүрүлдү, бул 1999-жылга салыштырганда 49,5%ке көп. Кайра куруу иштери негизинен чет өлкөлүк кредиттин эсебинен жүргүзүлүүдө.

Ирригация системасын калыбына келтирүүгө 293,4 млн сом жумшалып (анын 70,4% чет элдик кредиттин эсебинен), 115 канал ж. б. курулмалар тазаланып, 78 линиялык курулуштар оңдолуп, 21 миң га жерге суу жеткирилди.

«Ош-3000» объектилери, кинотеатр, стадион, тарыхый-край таануу музейи, троллейбус жолдору ж. б. объектилер оңдолду. Көптөгөн курулуштар, а. и. кийим тигүүчү, чай жалбырагын өлчөп орогон фабрикалар, йоддолгон аш туз өндүрүшү, күн карама майын чыгаруучу, тиш жуучу пастаны жасоочу ишканалар, лимонад ж-а кондитердик тамак-аш даярдоочу цехтер, бир нече чакан базар, наабайкана, чакан тегирмен, автоматташтырылган май куюу станциялары, соода ж-а коомдук тамактануу ишканалары, жалпы товардык кампалар ж.б. объектилер ишке берилип, эмерек фабрикасы реконструкцияланган. 2000-ж. капиталдык салымдын 89,7 млн сом пайдаланылган (анын 59,6 млн сом бюджеттин 24,9 млн сом ишканалардын өзүмдүк каражаттарынын эсебинен).

Мындан тышкары капиталдык жана кезектеги ремонт б-ча 287,3 млн сомдук иштер аткарылды. Курулуштун түрлөрү б-ча басымдуу үлүштү башка курулуштар (жалпы көлөмдүн 83,7%ин), турак-жайлар (8,9%), башка имараттар (7,4%) ээлейт. Курулуш иштери негизинен Бишкек ш-нда жүргүзүлүп, ага 3124 млн сом (жалпы көлөмү 38%) жумшалган; Чүй облусунда 1721,6 млн сом (21%), Жалал-Абад облусунда 1350,6 млн сом (16,4%), Ош облусунда 597,; млн сом (7,3%), Ысык-Көл облусунда 528,3 млн сомго (6,4%) курулуш жумуштары аткарылган. 1999-жылга караганда курулуш Баткен облусунда 2,2 эсе, Жалал-Абад облусунда 1,7 эсе, Ысык-Көл облусунда 1,3 эсе, Чүй облусун-

Курулуш тармагынын облустарда
жана Бишкек шаарында жайгашуусу

	Курулуш мекемелердин подряддык жумуштарынын көлөмү, млн сом	Капиталдык ж-а күнүмдүк оңдоо жумуштарынын көлөмү, млн сом	Турак-жайлардын курулушу - бардыгы, миң м ²	А. и.: калктын өздөрү курган турак-жайлар, миң м ²
Кыргыз Республикасы анын ичинен	3625,0	765,4	392	377
Баткен облусу	57,4	11,5	40	38
Жалал-Абад облусу	1038,7	106,1	48	48
Нарын облусу	56,9	13,6	11	11
Ош облусу	225,3	93,9	140	140
Талас облусу	12,4	5,0	18	18
Чүй облусу	426,1	149,6	48	48
Ысык-Көл облусу	70,4	24,6	19	19
Бишкек шаары	1737,8	361,1	68	55

Баткен облусунда 21,4 млн сом (95%), Жалал-Абад облусунда 10,4 млн сом (57%), Нарын облусунда 13,7 млн сом (48%), Ош облусунда 10,8 млн сом (24%) жумшалган.

Кырг-ндын аймагы тоолуу болгондуктан жүк ж-а жүргүнчү ташууда автомобиль транспорту н мааниси өтө зор. Респ-га алгачкы автомобиль

34-таблица

Транспорттун бардык түрү м-н жүк (млн т) ж-а жүргүнчүлөрдү (млн адам) ташуу

	2000	2001
Жүк ташуу (бардыгы)	26,6	28,0
анын ичинен:		
темир жол	1,0	0,9
автомобиль	25,0	26,5
куур транспорту	0,6	0,6
суу жолдору	0,035	0,036
аба жолдору	0,003	0,004
Жүргүнчү ташуу (бардыгы)	462,9	466,3
анын ичинен:		
темир жол	0,6	0,6
автобус	393,1	398,7
троллейбус	66,4	63,3
такси	2,5	3,5
аба жолдору	0,3	0,2

жылдын аягында респ-нын автомобиль паркында 12 миң автомобиль болгон. 1980-жылдары эл чарба жүктөрүнүн 47%, жүргүнчүлөрдүн 95% жалпы пайдалануудагы автомобиль транспорту м-н ташылган.

Республиканын экономикасындагы 1991-жылдан кийинки структуралык өзгөрүүлөрдүн натыйжасында автомобиль транспорт системасы жапырт менчиктештирилип, автотранспорт ишканаларынын 80% акционердик коомдорго айланган. Алар республикада ташылган жүктүн 94,6%ин, жүргүнчүлөрдүн 85,5%ин ташыган (2001). Автомобиль м-н жүк ташуунун жалпы көлөмүнүн 6,4 млн тсы адистештирилген автотранспорт ишканалары тарабынан аткарылып, алардын жалпы көлөмдөгү салыштырма өлчөмү 24,2%ти түздү. 2001-ж. адистештирилген автотранспорт ишканалары тарабынан ташылган жүктүн көлөмүнүн 44%и шаар айланасындагы ж-а 12,4%и шаардын ичиндеги, 43,4%и шаар аралык ж-а 0,2%и эл аралык каттоолорго таандык. Коммерциялык жүктөрдү ташыган жеке адамдардын автотранспорттору м-н 7,4 млн т жүк ташылып, анын жалпы көлөмүнүн 0,8 млн тсы, же 10,5%и ижарага берилген автомобилдерге тиешелүү. 398,7 млн адам автобустар м-н ташылган.

да 5%ке өскөн. Чет өлкөлүк инвестициянын эсебинен Бишкек ш-нда 27 орундуу «Жибек-Жолу» мейманканасы курулду. Респ-нын бийик тоолуу ж-а алыскы аймактарын мамлекеттин колдоо программасына ылайык 2000-ж. 23 объектиге курулуш ж-а ремонт иштери жүргүзүлдү, а. и. Жалал-Абад (3), Нарын (10), Ош (7) ж-а Баткен (3) облусунда объектилер оңдолуп, ал жумуштарга 56,7 млн сом кеткен (2000-ж. каралган сумманын 49%).

35-таблица

Автомобиль транспорту м-н жүк ж-а
жүргүнчүлөрдү ташуунун облустар ж-а
Бишкек ш. б-ча абалы

	1997	1998	1999	2000	2001
Ташылган жүк, млн м					
Баткен	2,7	3,2	2,2	1,7	1,8
Жалал-Абад	6,5	5,0	4,9	3,2	2,8
Нарын	0,9	0,7	0,9	0,7	0,6
Ош	6,9	6,8	8,1	5,3	5,5
Талас	0,5	0,4	0,6	0,6	0,7
Чүй	7,6	7,6	7,8	6,6	6,8
Ысык-Көл	3,9	5,7	4,6	2,8	2,8
Бишкек ш.	5,4	4,8	5,9	4,1	4,0

Жүргүнчүлөрдү ташуу,
млн жүргүнчү-километр

Баткен	216,8	215,2	237,3	241,0	253,5
Жалал-Абад	273,6	404,5	447,7	461,6	485,9
Нарын	48,2	72,2	87,1	89,5	94,1
Ош	917,2	921,5	1011,2	876,3	910,9
Талас	73,6	126,4	126,8	133,1	148,6
Чүй	443,7	566,1	569,7	709,6	740,3
Ысык-Көл	268,9	355,1	375,3	375,5	375,5
Бишкек ш.	832,5	1037,5	1059,6	1463,3	1760,5

жолдору курулуп, алардын жалпы уз. 11,5 миң кмге жетип, анын 1,2 миң кмне асфальт төшөлгөн.

1965-ж. бийик тоолуу Бишкек – Ош (уз. 600 км) автомобиль жолу пайдаланууга берилген. Ал республиканын түндүгү м-н түштүгүн байланыштырып, Суусамыр ж-а Талас өрөөндөрүнө жол ачкан. 1967-ж. Балыкчы – Каракол – Балыкчы айланма (Ысык-Көлдү айланта) жолу бүткөрүлгөн. Жалпысынан алганда 1953–70-ж. жолдун уз. 13 миң кмден 19,6 миң кмге чейин жеткирилген, ал эми 1980-жылдарда автомобиль жолу 23 миң кмге жетип, жолдун 16 миң кмге же 70%ине асфальт төшөлгөн.

Эгемендүүлүгүн алгандан кийин Кыргызстан 1995-ж. автомобиль жол тармактарын өнүктүрүүнүн стратегиялык багытын аныктады, б.а. аны Борб. Азия ж-а Жакынкы Чыгыш өлкөлөрү м-н байланыштуруучу транзиттик автомобиль жолуна айландырууга багыт алынды.

2007-ж. респ.-дагы автомобиль жол тармактары 40 миң кмди түзгөн, а. и. 19,0 миң кмди жалпы пайдалануучу автомобиль жолдору. Ал мамлекеттин көзөмөлдөөсүндө турат. 15 миң кмден ашык автомобиль жолдору ар кандай ишкана, мекеме, уюм, коом ж-а ведомстволордун карамагында. Бирок автомобиль жол тармактары азыркы суроо-талаптарга толук жооп бербейт. Жерг. жолдордун абалы өтө начар, мындан алардын жүк көтөрүмдүүлүгү да төмөн. Ошого байланыштуу «Кыргыз Республикасынын автомобиль жолдору жөнүндөгү мыйзамы», автомобиль жолдорун узак мезгилге жакшыртуу концепциясы кабыл алынган. Автомобиль жол тармактарын жакшыртуу б-ча инвестициялык (биринчи кезекте эл аралык) долбоорлор ишке ашырылууда. Бишкек – Ош автомобиль жолун реабилитацияланууда. Ал жолдун техникалык көрсөткүчүн дүйнөлүк деңгээлге жеткирүү максатында Азия өнүктүрүү банкынын кредити пайдаланылууда. Андан кийин Бишкек – Нарын – Торугарт, Ош – Эрдечтам автомобиль жолдорун оңдоп, андан ары Кытай м-н Тажикстанга, Пакистанга чыгуу жагы каралууда.

Темир жол транспорту. Темир жолунун жалпы уз. 470 км (2006). Кыргызстандын түндүгүндө темир жол курулушу 4 этапта жүргүзүлгөн. 1924-ж. Казакстандын Луговой станциясынан Бишкекке чейинки жол пайдаланууга берилген. 1931-ж. Бишкектен Кантка чейин, 1942-ж. Кемин шаарчасына чейинки темир жол, 1950-ж. андан ары Боом капчыгайы аркылуу Балыкчыга чейинки темир жол курулуп, Ысык-Көл ж-а

Кырг-ндын экон-сын көтөрүүдө а в т о м о б и л ь ж о л д о р у чечүүчү ролду ойнойт; айрым учурда ал жолдор бирден бир транспорттук коммуникация болуп эсептелет. 19-к-дын аягына чейин Кырг-нда шоссе жолдору дээрлик жокко эсе болгон. Топуракшагыл төшөлгөн алгачкы кара жолдорду салуу иштери 20-к-дын башында ишке аша баштаган. Революцияга чейин Кырг-нда жалпы уз. 806 кмге жеткен 3 почта жолу болгон: Бишкек – Каракол, Нарын – Каракол – Үч-Каркыра, Ташкен – Бишкек – Верный. 1924-ж. Кырг-нда жерг. транспорт башкармалыгы пайда болуп, ишин автомобиль жолу м-н кербен жолдордун эсебин алуудан баштаган. Жолдор биринчи жолу класстарга бөлүштүрүлүп, аларды системалуу түрдө эсепке алуу, мурдагы жолдорду кайрадан конструкциялоо, жаңы жолдорду салуу колго алынган. 1927-ж. Кырг-нда 5 миң км автомобиль жолу, а. и. 1247 км мамл. жол болгон. Кийинки жылдары автомобиль жол тармактары улам кеңейип, 1933–37-ж. Ош – Хорог автомагистралы (уз. 728 км), Бишкек – Балыкчы – Торугарт жолу (уз. 539 км) курулган. Ошол эле мезгилде көптөгөн жолдорду оңдоо иштери да белгиленген. 1940-ж. респ-нын негизги автомобиль

Нарын облустарынын айыл чарба азык-түлүгү ташыла баштаган. Алар 1948-жылга чейин Жамбыл темир жол бөлүмүнө караган; 1948-ж. Түркстан – Сибирь темир жолу, 1958-ж. Казак темир жолу, 1977-ж. Алматы темир жолу деп аталган.

Респ-нын түштүгүндө Кубасай (Өзбекстан) – Кызыл-Кыя (1928), Кара-Суу – Ош (1930), Жалал-Абад – Кок-Жаңгак (1932), Үчкоргон – Таш-Көмүр (1935) ж-а Пролетарск (Таджикстан) – Сүлдүктү темир жол участкалары курулуп, алар Орто Азия темир жолуна караган. Кыргыз Респ-сы саясий ж-а экономикалык жактан көз карандысыздыгын алгандан кийин, 1992-ж. Бишкек темир жол бөлүмүнүн базасында Кыргыз темир жолу пайда болгон.

1994-ж. октябрда Орто Азия темир жолунун Ош ж-а Жалал-Абад облустарындагы темир жол участкалары Кыргыз темир жолунун карамагына берилген. Кыргыз темир жолунун уз. 423,9 км (2000), анын 322,7 км респ-нын түндүгүндө, 101,2 км түштүгүндө жайгашкан.

2001-ж. темир жол транспортунда жүк ташуу көлөмү 2000-жылга караганда 10,0%ке азайып, 0,9 млн т түздү. Кара металл жөнөтүү көлөмү 2,7 эсе, кара металл сыныктарын – 2,4, Таш-Көмүрдү – 1,7, пахтаны – 1,5, цементти – 1,3, тартылган азык (ун, акшак, тоют ж. б.) 1,2 эсе көбөйдү; курулуш жүктөрүн жөнөтүү 49%ке, данды – 31, кантты – 16 ж-а мунай продуктуларын жөнөтүү 2%ке азайды. Темир жолдун кыймылдуу составынын пайдаланылышынын айрым көрсөткүчтөрү жакшырган: 2000-жылга салыштырганда жүк ташуучу вагондун өндүрүмдүүлүгү 18,8%ке өстү, вагондун суткалык жүгүртүлүүсү 20,3%ке азайтылды, жүк ташып келген вагондордун токтоп турушу 19,6%ке кыскарды.

Темир жолдо 134 көпүрө (жалпы уз. 2477 м), галерея (238 м), 15 дюкер (284 м), жөө адам өтүүчү 6 көпүрө (433 м) бар. Автоматика ж-а байланыш линияларынын уз. – 169,2 км, магистралдык кабель линиясы – 149,1 км, жерг. тартылган линиясы – 38,4 км, жерг. кабель линиясы – 151 км. Темир жол автоматтык локомотив сигналы ж-а поездди автоматтык түрдө токтотуу (автостоп) прибору м-н жабдылган. Мындай жабдылган жолдун уз. 151 км. Локомотивдер м-н электр станцияларга 124 комплект жабдуу орнотулган. Жолдогу 19 станциянын электрлештирүү ж-а борборлоштуруу (ЭБ) жабдуулары бар. Анда 348 багыт алмаштырма түзүлүш (стрелка) орнотулган. Блокировканы борборлоштурууну сигналдаштыруу (ББС) түзүлүшүн тейлөө үчүн Луговойдон (Казакстан) Бишкек-1 станциясына чейин 2 линиялык участка ж-а Бишкек-1 ЭБ посту, Бишкек-1ден Балыкчы станциясына чейинки темир жол участкасында 2 линиялык участка уюшулган. Келечекте темир жол транспорту андан ары өнүктүрүү үчүн Балыкчы — Каракече т. ж. линиясын, андан кийин Анжиян (Өзбекстан) — Жалал-Абад (же Өзгөн) — Торугарт — Кашкар (Кытай) темир жолун куруу пландаштырылган. Бул коңшу республикалардын темир жолдору аркылуу транзиттик жүк ташуу чыгымын азайтат, республиканын түштүгүнө баруучу жолду кыскартат. Темир жол өткөн аймактардын табигый байлыктарын өздөштүрүп, экономикасын көтөрүүдө чоң роль ойнойт.

Респ-да суу жол транспорту Ысык-Көлдө гана пайдаланылат. Ал 1920-жылдан иштейт. 1925-ж. Ысык-Көл кемечилик башкармасы уюшулган. Мында суу жол транспорту жыл бою иштөө мүмкүнчүлүгүнө ээ. Суу жолунун жалпы уз. 200 км. Ысык-Көлдө суу транспортун уюштуруу аракети 19-к-дын аягында эле жасалган, анда алгачкы жыгач кеме-

36-таблица

Суу жол транспортунда ташылган жүк ж-а жүк жүгүртүү

	1990	1992	1993	1994	1995	1996	1999	2000	2001
Ташылган жүк, млн т	646,8	338,1	132,7	52,9	35,6	31,9	46,2	35,5	36,2
Жүк жүгүртүү, млн ткм	113,9	60,8	23,1	9,0	6,2	5,9	8,3	5,9	6,4

ни (жүк көтөрүмдүүлүгү 8000 пуд) көпөс Атабаев курган. Кийин көлдө «Сулайманов I», «Платон», «Афанасий», «Тарас Бульба», «Саякатчы Пржевальский» кемелери жүрө баштаган. 1916-жылдагы көтөрүлүш мезгилинде флот дээрлик талкаланган.

Октябрь революциясынан кийин «Кызыл Күнчыгыш» катери, «Коммунар» жел кемеси, «Жаш коммунар», «Азов» жел кайыктары курулган. 1925-ж. Орто Азия дарыя транспорт башкармасынын Ысык-Көл агенттиги түзүлгөн. 1926-ж. жүк-жүргүнчү ташуучу «Кыргызстан прогресси» (жүк көтөрүмдүүлүгү 165 т), 1927-ж. «Пионер» кемеси, 1931-ж. «Советтик Кыргызстан» кемеси (420 т), 1935-ж. «Ки-

ров» кемеси, 1938-ж. баржа сүйрөөчү «Комсомол», «Обь» кемеси курулуп сууга түшүрүлгөн. Кийинки жылдары аба ж-а автомобиль транспортунун өнүгүшүнө байланыштуу көлдө жүргүнчү ташуу азайып, 1967-ж. биротоло токтотулган. «Чайка», «Альбатрос», «Токтогул» жүргүнчү кемелери туристтерди, көлдө эс алуучуларды тейлейт.

Бысык-Көл суу жол транспортунда 2 порт, Кызылсуу, Күрмөнтү пристандары, кеме токтоп өтмө бир нече пункттар бар. 2001-ж. суу жол транспорту м-н 36,2 миң т жүк ташылып, жүк ташуунун жүгүртүү көлөмү 6,4 млн т/кмди түзгөн. 2000-жылга караганда жүк ташуу 2,3%ке, ал эми жүк ташуунун жүгүртүү көлөмү 8,5%ке өскөн.

Аба транспорту. Бишкекке алгачкы самолёт 1922-ж. 20-августта конгон. Бишкек ипподромунда Ташкенден Алматыга почта тартчу аэроплан үчүн тыныгуу станциясы уюштурулган.

Жалпы пайдалануудагы аба транспортунун көрсөткүчтөрү

37-таблица

	1990	1992	1993	1994	1995	1996	1999	2000	2001
Ташылган жүк, миң т	10,8	5,0	0,98	3,4	5,6	7,7	6,9	3,3	4,2
Жүк жүгүртүү, млн т/км	371,7	222,2	46,2	64,5	94,4	101,7	68,1	54,4	49,6
Ташылган жүргүнчү млн киши	1,8	0,99	0,3	0,4	0,5	0,6	0,3	0,3	0,2
Жүргүнчү ташуу, млн жүргүнчү км	3817,8	2294,9	458,4	606,3	855,5	868,6	531,7	518,4	381,4

1930-ж. респ-да биринчи Бишкек – Ташкен – Хожент – Фергана – Анжиян – Ош граждандык аба жолу ачылган. 1933-ж. авиация Бишкек –Каракол багыты б-ча почта ж-а жүргүнчү ташый баштаган. Бишкек – Балыкчы – Нарын – Өзгөн – Ош аба жолу өздөштүрүлгөн.

Аба жол катнашынын өңүтүнөн алганда Кырг-ндын географиялык абалы өтө ыңгайлуу. Европадан Азиянын айрым өлкөлөрүнө баруучу аба жолу Кырг-н аркылуу өткөндө 1,0—1,5 миң кмге (10—15%ке) кыскарат. Мында «Манас» аэропортуна артыкчылык мааниси абдан чоң. Ал саатына 1700 жүргүнчүнү тейлейт. Учуп-конуу тилкеси азыркы кездеги учактардын бардык түрүн кабыл алат. Ал эң алдынкы аэронавигациялык каражаттар м-н жабдылган.

Ош, Жалал-Абад, Каракол, Чолпон-Ата, Нарын, Талас, Чаткал, Кызыл-Кыя, Казарман, Баткен ж. б. аэропорттор иштейт. «Манас» ж-а «Ош» аэропорттор эл аралык стандартка ылайык кайрадан конструкцияланууда, «Кыргызстан аба жолдору» ул. авиакомпаниянын авиапаркы жаңыртылып, толукталууда. Респ-нын ичинде 8 маршрут, КМШ өлкөлөрүнүн аба жолдорунда 13 маршрут б-ча, о. эле Ганновер, Дели, Стамбул, Карачи, Урүмчү, Франкфурт-на-Майне ж-а Шаржа эл аралык аба жолдорунда регулярдуу авиакаттамы болуп турат. Келечекте эл аралык регулярдуу авиамаршруттар, а.и. Сеул, Пекин, Лондон маршруттары өздөштүрүлмөкчү. 2001-ж. жүк ташуунун көлөмү 2000-жылга салыштырмалуу 27,3%ке көбөйүп, 4,2 миң тны, ал эми жүргүнчү ташуу 27,7%ке азайып 197,7 миң адамды түздү.

Куур транспорту. Респ-нын аймагы аркылуу Мурабек — Ташкен — Бишкек — Алматы магистралдык газ кууру өтөт. Ал аркылуу Бишкекке саатына 165 миң м³ газ келет. Газ кууру Көк-Таш, Кочкор-Ата шаарларына жеткирилген, о. эле Майлысай — Жалал-Абад — Кара-Суу — Ош магистралдык газ кууру, Фергана — Кадамжай (1972) ж-а Урсатевский — Айдаркен (1973) газ кууру айрыктары курулган. Мунай кууру да бар.

Троллейбус транспорту. Респ-нын борборунда алгачкы троллейбус жолу 1951-ж. ачылып, ал темир жол вокзалы м-н Бишкек эт комбинатын туташтырган. 2000-ж. Бишкекте троллейбус 18 маршрутта иштеп, троллейбус жолунун (линиясынын) узундугу

Троллейбус транспортунун көрсөткүчтөрү

38-таблица

	1990	1992	1993	1994	1995	1996	2000	2001
Ташылган жүргүнчү, млн киши	75,5	61,2	41,2	45,8	54,0	56,1	66,4	66,3
Жүргүнчү ташуу, млн жүргүнчү км...	241,6	195,8	135,1	150,6	175,2	181,9	271,5	259,1

198 кмге жеткен. Ош (1976-жылдан) ж-а Нарын (1994-жылдан) ш-нда да троллейбус транспорту иштейт. 2001-ж. троллейбус м-н 66,4 млн адам ташылган, а. и. Бишкек ш-нда 62,7 млн, Ош ш-нда 2,8 млн, Нарын ш-нда 0,9 млн адам.

Кыргыз Республикасында алгачкы телеграф байланышы 1873-ж. Токмокто иштей баштаган. Ал Түркстан телеграфынын Верныйдагы бөлүмүнө баш ийген. Ал мезгилдеги бардык почта ж-а телеграф мекемелери Орусиянын ички иштер министрлигине баш ийген. 1878-ж. Бишкек, Нарын, Каракол ш-нда почта станциялары болгон. 1885-ж. Ош ш-нда почта-телеграф кеңселери иштей баштайт. Жалпы эле Жети-Суу облусунда 1892-ж. 19 почта-телеграф мекемелери болгон. 1900-ж. Токмок – Каракол телеграф байланышы уюшулган, 1905-ж. Гүлчөдө телеграф кеңеси ишке кирген.

19-к-дын аягында уюшулган почта-телеграф мекемелеринин саны 1917-жылга чейин өзгөргөн эмес. Кыргыз Республикасында телефон-телеграф байланышын уюштуруу алгачкы жолу 30-жылдардан башталган; Бишкек, Ош, Каракол, Балыкчы, Жалал-Абад, Нарын ш-нда чакан телефон станциялары пайда болгон. Телеграфтык байланыш «Морзе» аппараты м-н жүргүзүлгөн, ал аппарат респ-нын башка шаарлары м-н жөнөкөй гана байланышты түзө алган. 1936-ж. почта-телеграф кеңесинен телеграф, телефон бөлүнүп чыгып, телеграф-телефон станциясы түзүлгөн. 1938-жылдан баштап Москва шаары м-н телеграфтык байланыш башталган. Алгачкы ш-дык байланыш бөлүмдөрү пайда боло баштаган. Согуш убагында (1941-жылдан) өлкөнүн байланыш тармактары өнүкпөй туруп калган. 1954-ж. Бишкек ш-нда респ-дагы алгачкы чакан автоматтык телефон станциясы иштей баштайт. Станциянын ишке киргизилиши м-н респ-да электр байланыш каражаттары ургаалдуу өнүгө баштаган.

1955-ж. Кыргыз ССР байланыш министрлиги уюшулган. 1964-ж. Бишкек ш-нда шаар аралык автоматтык станция ишке кирген. Респ-нын ичинде ж-а союздун башка 47 шаары (Москва, Ленинград, Рига, Ташкен, Алматы ж. б.) м-н байланышууга мүмкүнчүлүк түзүлгөн.

1970-ж. өз алдынча байланыш ишканалары түзүлгөн: Бишкек телеграфы, респ. шаар аралык телефон станциясы, Бишкек ш-дык телефон тармагы. 1980-ж. телефон тармагынын жалпы сыйымдуулугу 144,0 миң номерге жеткен, Бишкекте 70 миң номерден алпандан кийин Бишкек ш-дык телефон тармагы алты сандуу номерге өткөн. Кырг-нда 1978-ж. Москвадан борб. гезиттерди байланыш каналы аркылуу ала турган Газета-2 комплекси ишке киргизилген. 1979-ж. респ-да 4000 номерлүү координат тибиндеги алгачкы АТС пайдаланууга берилген. Бардык АТС «ар бири ар бири м-н» схемасы б-ча бириктирилет. 80-жылдарда шаар аралык телефон-телеграф, ш-дык ж-а айылдык телефон байланыштары бүт автоматташтырылган. Натыйжада респ-нын электр байланыш каражаттары бирдиктүү автоматташтырылган байланыш системасына кошулат. Эл аралык автоматтык системага өлкөнүн бүт шаарлары ж-а райондун борборлору киргизилген.

Кыргызстан эгемендүү мамлекет болгондон кийин, өлкөдө 1993-ж. «Кыргызтелеком» мамл. электр байланыш ишканасы түзүлгөн. «Кыргызтелеком» компаниясы өзүнүн баштапкы абалында кубаттуу транспорттук телекоммуникациялык тармак болгон, бирок телекоммуникациянын азыркы талаптарына жооп бере алган эмес. Республика эл аралык телефон тармактарына Москванын эл аралык телефон станциясы аркылуу гана чыга алган.

1993-жылдан баштап «Кыргызтелеком» компаниясы телекоммуникация секторунда түп тамырынан бери өзгөртүү реформасын жүргүздү. 1-телекоммуникациялык долбоорду Бүткүл дүйнөлүк банк ж-а Европа реконструкция ж-а өнүгүү банкы каржылады. Натыйжада респ-нын сандык телекоммуникация тармагынын азыркы базалык структурасы түзүлдү. Долбоордун башкы максаты – Кыргыз Респ-нын телекоммуникация тармагын модернизациялоо болгон. Долбоордун негизинде «А» стандартындагы спутник станциясын (америкалык фирмалар COMSAT, RSI м-н контракт түзүп), сандык коммуникациялык станциянын (Швециялык ERICSSON, SDH структурасындагы була-оптика байланыш линиясын (ВОЛС), кабелдик чарбаны (HT CABLE, Израиль) камтыган сандык телекоммуникациялык тармак түзүлгөн. «А» стандартындагы спутник байланышынын жердеги станциясы (парабола антеннасы) 8 өлкө м-н (Япония, Кытай, Индия, Иран, Израиль, Германия, Англия ж-а Европадагы өлкөлөрдүн бир тобу) түз байланышууну камсыз кылат. Бишкек, Ош, Жалал-Абад, Нарын, Талас, Каракол, Чолпон-Ата ш-ндагы станциялардын номерлеринин санын көбөйтүү үчүн ERICSSON фирмасы чыгарган 50 миң номерлүү АХЕ-10 станциясы ишке берилген. 2000-ж. Бишкекте 3120 каналдан ж-а 28 миң абоненттик линиялык станциядан турган эл аралык шаарлар аралык транзиттик

станция (Gateway) монтаждалып ишке киргизилди. Азия м-н Европанын ортосундагы эл аралык байланыштын улам өсүп жаткан керектөөлөрүн канааттандыруу максатында ТАЕ-ВОЛС була-оптикалык байланыш линиясы курулган. Бул линия Шанхайдан (Кытай) башталып, Улуу жибек жолу өткөн жерлер аркылуу Казакстан, Кыргыз-нын (респ-нын аймагында 165 км, Бишкек аркылуу өтөт), Өзбекстан, Тажикстан, Түркмөнстан, Иран, Түркия, Украина, Польша аркылуу өтүп Франкфурт-на-Майнде (Германия) бүтөт. ТАЕны (Транс-Азия – Европа) курууга катышкан дүйнөнүн 24 өлкөсү бири-бири м-н цифралык каналдардын чоң тутамы м-н байланышып, глобалдык масштабдагы маалыматтар м-н алмашууга мүмкүндүк түзгөн.

Андан кийин Кыргыз Респ-нын байланыш тармактарын модернизациялоонун 2-этабы башталган. Респ-нын түн. ж-а түш. региондорунун байланыш тармактарынын, о. эле ТАЕ магистралынын респ-нын аймагы аркылуу өткөн участкасынын курулушу бүткөрүлгөн, ТАЕ долбоорун Корея Респ-нын кооперациясы ж-а экон. өнүгүү фонду каржылаган. Респ-публикада байланыштын эл аралык уюштуруу принциптери ж-а номерлөөнүн жаңы пландары киргизилген. Ош ш-нын, Ош ж-а Баткен облустарынын телекоммуникациялык тармактарын модернизациялоо долбоору аткарылган. Аны Кувейт мамлекетинин Араб экон. өнүгүү фонду каржылаган. Ош ш-нын өзүндө коммутациялык станциянын сыйымдуулугу 30 мин номерге чейин көбөйтүлгөн. Саңдык радиореле линиясы райондун калктуу пункттарына, Тажикстан, Өзбекстан, о. эле Кытайдын батышына чейин жеткирилген. Бул долбоорлордун ишке ашырылышы Кыргыз Респ. үчүн социалдык-экон. ж-а саясий жактан өтө маанилүү.

Азыркы этапта Кыргызтелекомдун байланыш тармактарындагы эл аралык байланыш каналдарынын саны дүйнөдөгү экон. жактан өнүккөн өлкөлөрдүн деңгээлине жооп берет ж-а Кыргыз Респ-нын өзүнүн суроо талабын толук канааттандырат. Телекоммуникациялык инфраструктураны кайрадан жасап чыгуу транспорттук тармактын 90%ин ж-а респ-нын коммутациялык тармагынын 25%ин цифралаштырууга мүмкүндүк берди. Интернеттин глобалдык тармагына ар кандай тармактын операторуна гана эмес, айрым пайдалануучулардын өз алдынча кирүүсүнө мүмкүндүк берүү үчүн ИНТЕРНЕТ сервис-провайдерге кошулууга статус алган. Респ-да телекоммуникациянын азыркы кездеги бардык түрү бар: Электр байланышы («Кыргызтелеком» АК), сота байланышы («KATEL» — D — AMPS ж-а «BITEL» — GSM), Интернет («Азияинфо», «ЭлКат», «Трансфер» ж. б.), пейджинг ж-а транк байланышы («Ареопаг», «СмартКом» ж-а «ГелиоКом»), почта байланышы (Почта, DHL OCS), 1998-ж. Кыргыз Респ-нын Жогорку Кеңеши тарабынан «Электр ж-а почта байланышы жөнүндө» мыйзам, ошол эле жылы Респ-нын Өкмөтү ж-а Жогорку Кеңештин токтомдору м-н бекитилген «Кыргызтелеком» акционердик коомун кайрадан түзүү, мамлекеттен ажыратуу ж-а менчиктештирүү концепциясы кабыл алынган.

Респ-лык радиореле магистралы, телекөрсөтүү ж-а радио уктуруу өндүрүштүк бирикмеси калкты, мамл. бийлик органдарын, чарба жүргүзүүчү субъектилерди электр байланыш, телекөрсөтүү ж-а радио уктуруу кызматтары м-н камсыз кылат, радиореле байланыш линия тармактарын, телекөрсөтүү ж-а радио уктуруу станцияларын оперативдүү башкарат. 70-жылдардын башында респ-да шаар аралык байланыштын негизги багыттарын камсыз кылуу, а. и. Орто Азия респ-нын ортосунда телекөрсөтүүлөрдүн программасын алмашуу үчүн радиореле тармактары тегиз уюшулган. Респ-да телекөрсөтүүнү өнүктүрүү генералдык схемасынын (1961—70) негизинде телекөрсөтүүнүн негизги структурасы 1961—69-ж-дын ичинде түзүлгөн. 1967-ж. Бишкек ш-нда «Орбита» спутниктик телекөрсөтүү системасынын программаларды ак-кара түстө көрсөткөн кабыл алгыч станциясы ишке киргизилген. 1974-ж. станция түстүү көрсөтүүлөрдү кабыл алуу үчүн реконструкцияланган, 1987-ж. «Орбита» станциясы аркылуу Бишкек — Москва шаар аралык байланышынын спутниктик линиясы иштей баштады. Телерадио тармактарына 70тен ашуун радиореле станциясы кошулган. Анын 25%ин телекөрсөтүүлөр м-н радио уктуруулардын кубаттуу толкун тараткычтары м-н биригип, тармактын базалык негизин түзгөн. Радиорелелик станциялардын 55%ин деңиз деңг. 2000—2400 м бийиктикте жайгаштырылган.

Радио уктуруу тармагында 50дөн ашуун радио толкун тараткычтары орнотулган. Респ-нын бардык региондорунда уникалдуу техникалык байланыш курулмалары: «Түндүк», «Түштүк», «Батыш», «Чыгыш», «Оргочор» ж. б. бийик тоолуу комплекстер курулган. Бул

комплекстер респ-нын бүт аймагында көп каналдуу эл аралык байланышты, радио уктуруу ж-а телекөрсөтүүлөрдү камсыз кылат. «Азаттык», «Би-би-Си», «Алмаз» «Европа плюс», «Пирамида», «Русское радио» радиостанцияларынын да программалары уктурулат.

Респ-нын аймагына Кыргызстандын, Орусиянын, Орусия коомдук телекөрсөтүүсүнүн, Өзбекстандын, Казакстандын, ошондой эле коммерциялык телекомпаниялардын (ВОСС, ТВ-6, НБТ, Пирамида ж. б.) программалары көрсөтүлөт.

Почта байланышы өлкөнүн байланыш тармагында маанилүү орунду ээлейт. Респ-да почта байланышы 1867-ж. Ташкен м-н Верныйдын (Алматы) ортосунда почта тартуу ж-а аны кайтаруу үчүн Бишкекте почта бекети уюшулгандан тартып пайда болгон. Бул жер почта ж-а кербен жолдорунун тоому болгон. 1878-ж. уздин борбору Токмоктон Бишкекке көчүрүлүп, Токмок уздинин почта кеңсеси Бишкекте иштей баштаган. Бул почта кеңсеси 1885-ж. почта-телеграф кеңсесине айландырылып, Түркстан почта-телеграф округуна баш ийген. Алгач почта жөө-жалаң, анан ат унаа м-н ташылган.

Азыркы кыргыз почта байланышы, «Кыргыз почтасы» мамл. департаменти (КПМД) 7 облусту ишкананы, респ. атайын байланыш түйүнүн, Бишкек почтампын (БП), Бишкек магистралдык почта ташуу ишканасын (БМПТИ), «Кыргызмаркасы» мамл. ишканасын камтыйт. Алардын курамына 45 райондук ж-а ш-дык түйүндөр, 865 почта байланышынын бөлүмдөрү карайт. Кыргыз почтанын көрсөткөн кызматы: пенсия төлөө (жалпы тарифтик кирешенин 30,1%), жөлөк пул төлөө (17,6%), кат-кабарлар (11,1%), гезит-журналга жазуу (9,5%), гезит-журнал сатуу (6,0%), электр байланышы (6,0%), акчаны кабыл алуу ж-а калкка төлөө (5,2%), атайын байланыш кызматы (4,3%), посылкаларды кабыл алуу таратуу (2,7%) ж. б. кызматтар (7,5%).

Респ-да СССРдин ыдырашы м-н почталык операциялардын көлөмү төмөндөп, чыгым

39-таблица

Байланыш тармагынын өнүгүшү (1997—2001)

	1997	1998	1999	2000	2001
Жөнөтүлгөн гезит ж-а журналдар, млн. экз.	23	23	18	16	14
Каттар, млн даана	5	4	5	5	5
Посылкалар, миң даана	21	20	20	19	18
Телеграммалар, млн жолу	0,9	0,8	0,7	0,7	0,6
Которулган акча ж-а пенсия төлөөлөр, млн жолу	5,8	4,8	5,2	5,3	6,5
Телефон станциялардын саны, даана	585	580	576	582	577
Телефон станцияларынын сыйымдуулугу, миң номер	473,2	455,2	451,7	475,3	479,4
Телефон аппараттардын (таксофондордон башкасы) саны, миң даана	380,7	383,2	381,7	385,4	392,3
Үй телефон аппараттардын саны, миң даана	287,8	293,0	294,9	298,3	307,7
Таксофондордун саны, даана	1410	1489	1559	1573	1668
Эл аралык ж-а шаарлар аралык таксофондордун саны, даана	193	185	190	217	217
Телефон аркылуу сүйлөшүүлөр:					
эл аралык сүйлөшүүлөр, млн жолу	1,9	7,7	6,6	6,7	3,7
шаар аралык сүйлөшүүлөр, млн жолу	33,1	30,2	34,9	39,3	46,1
Радио берүүлөрдү таратуучу топчалардын саны, миң	163,9	140,5	135,9	114,1	75,5
Телефон аппараттары м-н камсыз кылынышы (туруктуу калктын 1000 адамына туура келген), даана	80	80	78	79	79
Үйгө кошулган телефон аппараттар м-н камсыз кылынышы (туруктуу калктын 1000 адамына туура туура келген), даана	61	61	61	61	62
Почта ж-а электр байланышынын тейлөөлөрүнүн көлөмү, млн. сом	402,7	639,0	925,7	1162,8	1399,7

көбөйдү. Айрыкча мындай көрүнүш облустардын, райондордун ичинде почта ташуу ж-а таратуу иштеринде байкалды. Анткени алынган тарифтик киреше кеткен чыгымды (эксплуатациялык чыгым, байланыш бөлүмүн кармап туруу, почтанын таратуу ж-а жөнөтүү) жаппай калды. Жалпысынан алганда респ. б-ча почта байланышынын ишканалары уз. 20 миң км келген 125 маршрутту тейлейт. 70%тен ашык почта ижарага алынган транспорт м-н ташылат. «Кыргыз почтасы» мамлекеттик департаменти ж-а почта байланышынын ишканалары эки негизги автоматтык системаны: «кабыл алууну эепке алуу, көзөмөлдөө ж-а которулган акчаларды төлөө», «Пенсия, пособие төлөөнү эсептөө ж-а көзөмөлдөө» (Бишкек почтам-

тында), о. эле «Кыргыз почтасынын» облустук ишканаларынан маалыматтарды кабыл алууда «электрондук почта» системасын колдонот. 1993-ж. Кыргыз Респ. Бүткүл дүйнөлүк почта союзуна кирген. Азыр байланыш тармагында 13,4 миң киши, а и. почта байланышында 3,6 миң киши иштейт (2001).

Соода ж-а коомдук тамактануу. Илгертен эле Кыргызстандын аймагы аркылуу өткөн кербен жолдору (Улуу жибек жолунун бир айрыгы) Батыш ж-а Чыгыш өлкөлөрүн байланыштырып турган. Алыстан келе жаткан кербенчилер Кыргыздагы кербен сарайларга токтошуп, соода жүргүзүшкөн. Алар товарларын көбүнчө (зергер ж. б. буюмдарын) малга, мал чарба продукцияларына алмаштырышкан. 19-к-дын аягында кыштактар м-н шаарлардын, айрыкча Бишкек м-н Караколдун пайда болушуна байланыштуу Кыргызда сооданын үстөмдүк кылган кыдырма ж-а айырбаштоо түрү м-н катар базар ж-а дүкөн соодасы да өнүгө баштаган.

20-к-дын башында Кыргызда Орусиялык ж-а чет өлкөлүк соода-өнөр жай компанияларынын дүкөндөрү, соода кенселери, сатып алуу жайлары пайда боло баштайт. 1912-ж. кредиттеме ж-а суда-аманат шериктери уюшулуп, кооперация пайда болгон. 1917-ж. алгачкы камсыздоо-сатуу кооперациялары ачылып, аларды «Жети-Суу кооперациясынын Бишкек союзу» ж-а «Каракол кооперация союзу» башкарып турган. 1925-ж. областкомдун карамагында ички соода бөлүмү уюшулган. Кеңири керектелүүчү товарлардын дүң ж-а чекене соода кылуучу Түрксоодасы жокулуп (1925-ж.), Кыргызсоодасы уюшулган. Ал Бишкекте 2 мамл. дүкөн, Токмок м-н Караколдо бирден дүкөн ачкан. Мындан тышкары Өзбексоодасы респ-нын түштүгүндөгү 5 дүкөндү Кыргызсоодага өткөрүп берген. 1926-ж. бирдиктүү соода борбору — Кыргызстан керек-жарак союзу уюшулган. 1927-жылдан кийин респ-нын ш-ндагы соода уюмдары Соода эл комиссариатына (кийин Соода министрлиги) караган. 1930-ж-дан баштап респ-да сооданын улам жаңы формалары (колхоз соодасы, жумушчуларды жабдуу бөлүмдөрү ж. б.) түзүлүп, соода тармагы тынымсыз өсүүдө болгон. Мамл. ж-а кооперация чекене соодасында товардын түрлөрү ж-а соода жайларынын саны жылдан жылга арбып отурган.

Респ-да чекене соода көлөмү 1981-ж. 2,8 млрд сомго жетип, 1975-жылдагыдан 33%ке жогорулаган. 1975—80-жылдары жалпы соода аянты 97 миң м² болгон көптөгөн дүкөндөр, 8 миң орундуу коомдук тамактануу жайлары пайдаланууга берилген.

1991-ж. Кыргыз эгемендүүлүктү алгандан баштап анын экономикасына менчиктин түрлөрү, рыноктук мамиле киргизиле баштады. Айрыкча соода тармагында экон. жаңы ыкмалар ургаал киргизилип, соода ишканалары м-н коомдук тамактануу жайларынын басымдуу бөлүгү мамлекеттин карамагынан кооперациялык ж-а жеке менчикке өттү. Респ-да 2000-ж. 1-октябрда 4719 дүкөн, 8112 күркө (чатырча ж. б.), 569 дарыкана, 3128 ресторан, кафе, бар ж-а ашкана, 1377 дүң соода ишканалары, 218 мейманкана, 514 автомайкаую станциялары, 48 соода борбору, 20дан ашык ири базарлар болгон.

Дүкөндөрдүн ж-а күркөлөрдүн (чатырча ж. б.) көбү Бишкек, Ош ш-нда, Жалал-Абад, Чүй облустарында жайгашып, алардын салыштырма өлчөмү жалпы сандын 18—27%ин түзөт. Дарыканалардын көбү Бишкек ш-нда (алардын жалпы санынын 27%), Жалал-Абад (23%) ж-а Чүй (18%) облустарында жайгашкан. Ресторан, кафе, бар ж-а ашканалардын көпчүлүгү (30%) Ош облусунда, Бишкекте (22), Жалал-Абадда (19), Чүй облусунда (12%) болгон. Иштеген дүң соода ишканаларынын 75%тен көбү Бишкек ш-нда, 17%и Ош облусунда, мейманканалардын 55%и Бишкек ш-нда, 10%и Ош облусунда, 6—8%и Чүй, Нарын, Ысык-Көл ж-а Жалал-Абад облустарында, автомайкаую станцияларынын 26%и Чүй облусунда, 15%тен көбү Ош, Жалал-Абад облустары м-н Бишкек ш-нда жайгашкан.

2001-жылдын аягында мамл. эмес сектордо жалпы чекене товар жүгүртүүнүн жалпы көлөмүнүн 99,1%и түзүлгөн. Бардык облустарда чекене товар жүгүртүү көбөйгөн. Калк керектөөчү товарларын көбүнчө базарлардан сатып алынууда. 2000-ж. алардын товар жүгүртүүсү 21328,8 млн сомду (1999-жылдагыдан 17,5%ке көп) түзгөн. Эл бардык сатып алган кийим ж-а ич кийимдердин 92%ин, бут кийимдин, трикотаж, байпак, тери, килем ж-а килем буюмдарынын 74—95%ин, эттин, канаттуулардын, жумуртканын ж-а жумуртка азыктарынын, колбаса азыктарынын, тоң май, өсүмдүк майынын, эт, балык, жашылча консерваларынын, кант кондитердик азыктардын ж. б-дын 59—80%ин базардан алат. 2000-ж. чекене товар жүгүртүүдөгү азык-түлүк товарларынын үлүшү 53,2%,

1999-ж. 53,1%, ал эми азык-түлүк эмес товарлардыкы 46,8% — 46,9% болгон. Соодада мамлекеттик эмес сектор басымдуулук кылып, анын жалпы товар жүгүртүү көлөмүндөгү салыштырма өлчөмү 98,3%ти түзгөн.

40-таблица

Соода ж-а коомдук тамактануунун облустардагы о.э.л.е
Бишкек ш-ндагы абалы (2001)

Облустар	Чекене соода жүгүртүү ишканалары, даана	Коомдук тамактануу жайлары, даана	Базарлар (бардык түрлөрү), даана	Чекене соода жүгүртүүнүн коомдук тамактанууну кошкондогу көлөмү, млн сом	Анын ичинен: коомдук тамактануунун көлөмү, млн сом
Баткен	567	221	34	1059,1	57,5
Жалал-Абад	2451	570	80	2392,4	58,6
Нарын	660	72	24	665,2	1,9
Ош	2563	932	77	6365,1	207,1
Талас	389	78	24	656,3	3,3
Чүй	2473	398	80	7305,2	73,3
Ысык-Көл	688	124	22	2047,1	19,5
Бишкек шаары	4340	657	76	11936,2	574,5
Бардыгы	14131	3052	417	32426,6	995,7

2000-ж. автомобилдерди ж-а үйдө колдонуучу буюмдарды оңдоонун жалпы соода жүгүртүлүү көлөмү 38511,7 млн сомду түздү, бул 1999-жылга салыштырганда 12,3%ке көп; чекене сооданын жүгүртүүсү, коомдук тамак-ашты кошкондо 28795,4 млн сом көлөмүндө калыптанды, бул 7,2%ке көп. Дүң сооданын жүгүртүлүүсү 10235,3 млн сом же 1999-жылдагыдан 26,8%ке көп, ал эми анын жалпы жүгүртүү көлөмүндөгү үлүшү 26,2%ти түздү. Автотранспортторду ж-а анын тетиктерин сатуу 2000-ж. 2082,8 млн сомго жетип, 1999-жылга салыштырганда 34,4%ке азайды, мында жалпы жүгүртүү көлөмүндөгү мындай сатуулардын салыштырма өлчөмү 5,4% түздү. 2000-ж. автотранспорт оңдоо ж-а анын тетиктерин сатуу, тех. жактан кызмат көрсөтүү көлөмү 1999-жылдагыдан 1,2–2,3 эсе өсүп, ал эми товар жүгүртүүдөгү үлүшү 0,4—0,6%ти гана түзгөн.

2000-ж. мейманканалардан ж-а ресторандардан түшкөн киреше (мурдагы коомдук тамак-аш ишканалары) 1181,1 млн сомду түзүп, 1999-жылга салыштырганда 1,6%ке аз, а. и. 905,6 млн сом (3%ке көп) ресторандарга, ал эми 275,5 млн сом мейманканалар көрсөткөн тейлөөлөргө таандык (бул 16,4%ке аз). Республика б-ча ресторан, кафе, бар ж. б. ишканалардын жүгүртүү көлөмүнүн көбү (61%) Бишкек ш-ндагы ишканаларга, Ош облусуна 19%, Баткен, Чүй, Жалал-Абад облустарына 5—7% туура келет.

2000-ж. калкка 6132,1 млн сомго акы төлөнүүчү тейлөөлөр көрсөтүлдү (1999-жылга караганда 3,6%ке көп). Бул тейлөөлөрдүн көлөмү респ-нын бүт аймагында өткөн жылдагы деңгээлден ашты. 2000-ж. калкты акысына тейлөөнүн жалпы көлөмүндө жүргүнчүлөр транспортунун тейлөөлөрү —26%ти, турак жай коммуналдык чарбалардыкы —21%, турмуш-тиричилик тейлөөлөрү —14%, байланыш ж-а билим берүү тейлөөлөрүнүн үлүшү 10%ти түздү. Чекене сооданын жүгүртүүсү, коомдук тамак-ашты кошкондо 28795,4 млн сомду (7,2%ке көп), дүң сооданын жүгүртүүлүсү 10235,3 млн сомду (1999-жылга караганда 26,8%ке көп), ал эми анын жалпы жүгүртүү көлөмүндөгү үлүшү 26,6%ти түздү.

Турмуш-тиричилик жактан тейлөө. Революцияга чейин турмуш тиричилик жактан калкты тейлөө кол өнөрчүлөр тарабынан жүргүзүлүп, кустардык мүнөздө болгон. Көчмөндүк м-н оокат кылган кыргыздардын кийим, тиричиликке керектүү буюм-тайымдарын элден чыккан кол өнөрчүлөр жасаган. 1926-ж-га чейин кол өнөрчүлөр бут кийим (көбүнчө булгаары өтүк, кийиз чокой), карапа идиштерин, металл ж-а жыгачтан буюм жасашкан. 1926-жылдан баштап өнөр чеберлерин бириктирип артелдер түзүлө баштаган. Турмуш-тиричилик жактан тейлөөчү ишканалар Кырг-ндын ө. ж. кооперация системасына – Жергиликтүү ө. ж. эл комиссариатына баш ийген. Турмуш-тиричилик жактан тейлөөчү майда ишканалардын шаарлар ж-а калктуу пункттар б-ча чачыранды жайгашышы, алардын ар кандай ведомстволор м-н уюмдарга баш ийиши тармактын өнүгүшүнө тескери таасирин тийгизген. Улуу Ата Мекендик согуш учурунда турмуш-

тиричилик жактан тейлөө кызматы бүтүндөй согушка керектүү буюмдарды жасоого өткөн. Жабдууларынын бир бөлүгү фронт үчүн продукция чыгаруучу ө. ж. ишканаларына берилген.

Калкты турмуш-тиричилик жактан тейлөө — респ-нын эл чарбасынын эң жаш тармактарынын бири катары 60-жылдарда ургаалдуу өнүгө баштаган. Бул мезгилде респ-да 1900 майда мастерскойлор ж-а ательелер иштеген.

1970—75-ж. турмуш тиричилик жактан тейлөөчү 12 типтүү комбинаты, 4 хим. таза-лоочу ж-а кир жуугуч комплекстүү ишкана, Бишкектеги турмуш-тиричилик үйү, 247 «Новинка» тибиндеги павильон ж-а техника ремонттоочу мастерской курулуп, пайдаланууга берилген. Респ-да бардыгы болуп 30дан ашуун мекеме, 350 айылдык турмуш-тиричилик жактан тейлөө үйү уюшулуп, ишке киргизилген.

Башкаруу формаларын жакшыртуу, өндүрүштү топтоо ж-а адистештирүү б-ча бир топ чаралар ишке ашырылган. Анын негизинде Бишкек ш-нын ательелерин бириктирген «Киргизия» фирмасы уюшулуп, ал кийим тигүү ж-а оңдоо иштерин аткарган. Бут кийим тигүүчү ж-а жамап-жасоочу «Обувщик» ф-сы, эмерек жасоочу ж-а оңдоочу «Бытмбель» комбинаты, хим. заттар м-н кийим тазалоочу ж-а боёчу ф-ка, токуучу ж-а тигүүчү ф-ка, калкты турмуш-тиричилик жактан тейлөө комбинаты ж. б. адистештирилген ишканалар иштей баштаган. Ал эми шаардын бардык чач тарачы, калкты тейлөө бюросу ж-а убактылуу буюм берүү пункттары тейлөө комбинатынын карамагына өткөн. Андан сырткары ири өндүрүш бирикмелери уюшулган. «Рембытмаш» татаал үй тиричилик техникасын, радиотеле аппаратураларын ремонттоо башкармалыгы майда адистешкен радиотелеателье ж-а мастерскойлорду бириктирип, телевизор, радиоприемник, магнитофондорду республика б-ча оңдогон. Респ-нын калкынын турак жай курулушун ремонттоп ж-а курган «Кыргызремстройбыт», «Салют» сүрөт бирикмеси ж. б. иштеген.

80-жылдарда жалпы тейлөө көлөмү өзгөргөн. Турмуш-тиричилик техникасын, приборлорун, радиотелеаппаратураларын оңдоо, хим. тазалоо, бут кийимди тез ремонттоо, калктын заказы б-ча турак жай куруу ж-а ремонттоо, кийим тигүү ж-а токуу, заказды үйдө аткаруу, ишкана-мекемелерден заказды телефон аркылуу алуу ж. б. түрлөрү кеңири жайылтылган. Респ-да турмуш-тиричилик кызматынын жаңы 80 түрү киргизилген. Ишканалардын көбүндө кийим-кече тигүүнүн калыптанган технологиясы ишке киргизилип, жыл сайын кийимдин 100ден ашуун үлгүсү чыгарылган.

1980-ж. 16 комплекстүү кабыл алуучу пункт, калкты турмуш-тиричилик жактан тейлөөчү 3 комбинат, кийимди хим. заттар м-н тазалоочу ж-а кир жуучу 1 ишкана, 2 фотокомбинат, курулуш-ремонттоо башкармасынын 3 базасы ж. б. курулган.

1992-жылдан баштап өкмөттүк программга ылайык турмуш-тиричилик жактан тейлөө ишканаларын мамлекеттен ажыратуу ж-а менчиктештирүү башталган. 1993-жылдын 1-жарым жылдыгынын аягында респ-дагы бардык ишканалар мамлекеттен ажыратылып, жеке же коллективдин менчиги болуп калды.

Рыноктук мамилелердин калыптануу ж-а өнүгүү шартында калкты турмуш-тиричилик жактан тейлөө чөйрөсү өзгөчө мааниге ээ болду. Ал материалдык өндүрүш чөйрөсүнө караганда рыноктук экономикага тез өтөт. Азыр респ-нын рыноктук экономикасында калкты тейлөө чөйрөсүнүн ролу жогору. Ал эң маанилүү эмгек жумшоо чөйрөсү катары калктын эмгекке болгон активдүүлүгүн күчөттү. Турмуш-тиричилик жактан тейлөө ишканалары калкка ар түрдүү тейлөө кызматын, а. и. үй тиричилигинде пайдаланылуучу техниканы, радиоэлектрондук аппаратураларды, маданий ж-а чарбалык багыттагы ар кандай буюмдарды оңдоо, турак жайларды оңдоо ж-а куруу, кийим-кечектерди оңдоо ж-а тигүү, жыгач эмеректерди оңдоо, хим. жол м-н кийим ж. б. буюмдарды тазалоо, убактылуу пайдаланууга буюм (телевизор, муздаткыч ж. б.) берүү иштерин ж. б. аткалды. Тейлөө чөйрөсүндө чакан ишканалар рыноктук мамилелерге жакшы ыкташып, кызмат көрсөтүү сапатын арттырууга, тейлөө кызматынын жаңы түрлөрүн өздөштүрүүгө, ишканаларды керектөөчүлөргө жакындаштырууга шарт түзөт. Турмуш-тиричилик жактан тейлөө чөйрөсүндө менчиктештирүү калкты тейлөөчү объектилерди (мастерской ж. б. ишканаларды) аукцион ж-а конкурс аркылуу жеке менчикке өткөрүү жолу м-н жүргүзүлдөн.

2000-ж. жеке менчик ишканалар 594,1 млн сомго тейлөө кызматын көрсөткөн, же жалпы көрсөтүлгөн тейлөө кызматынын 92%ин түзгөн.

Калкты турмуш-тиричилик жактан тейлөө ишканаларынын рыноктук чарба жүргүзүү принцибин ж-а түрдүү менчиктин түрүнө өтүшү тармактын иштөө шартын өзгөрттү. Тейлөөчү ишканалардын көбү тейлөө кызматынын көлөмүн кыскартканга байланыштуу ишканалар ортосундагы байланыштар үзүлдү, алардын материалдык-тех. жактан камсыз болушу начарлады, сырьё, материал, запастык бөлүктөрдү алууга чамалары жетпей калды.

1990—96-ж. турмуш-тиричилик жактан тейлөө ишканалары (айрыкча рентабелдүү эместери) абдан азайган. Бул мезгилде алардын санынын жарымы (салыштырмалуу) кыскарган. Айрыкча айыл жерлериндеги тейлөө ишканалары иштебей калган. Натыйжада калк, айрыкча каражаты жетишсиздер кээ бир тейлөө кызматынан баш тартышкан.

1997-жылдан баштап турмуш-тиричилик жактан тейлөө ишканалары калыптана баштайт. 1991—2000-ж. калкка турмуш-тиричилик жактан тейлөө көрсөтүүнүн жалпы көлөмү 1,9 млн сомдон 639,4 млн сомго (тейлөө кызматына болгон баа 200 эсе өскөн) көбөйгөн. Турмуш-тиричилик жактан тейлөө ишканаларынын рыноктук мамилелерге өтүшү тейлөө кызматына болгон баанын өсүшү м-н мүнөздөлөт. Сырьё, материалдарга, жабдууларга, транспорттук каражаттарга, ижарага (арендага) алынган имараттын ж-а отун-энергетикалык ресурстардын, санитария-гигиеналык иш-чаралардын наркынын жогорулашы ушуга алып келди.

2001-жылдын башында турмуш-тиричилик жактан тейлөө системасында 5447 ишкана ж-а кабыл алуу пункттары иштеген. 2001-ж. тиричилик жактан тейлөө ишканалары калкка 1082,3 млн сомдук 20 түрдүү тейлөө кызматын көрсөткөн. Өндүрүштөөн (өнөр жайлык) тейлөө кызмат түрлөрүнөн 2001-ж. жеке бут кийим тигүү ж-а ремонттоо үлүшүнө 9,2%, радио-телевизор аппаратураларын ремонттоого, үй-тиричилик машиналарын ж-а приборлорун оңдоого 8,1%, жеке кийим бычып-тигүү ж-а жамап-жасоого 4,1% туура келген. Өндүрүштүк эмес тейлөө кызмат түрлөрүнүн ичинен биринчи орунда транспорттук тейлөө – 17,1%, андан кийин чач тарачтардыкы – 11,1%, курулуш ж-а турак-жай ремонттоо – 4,4% турат.

41-таблица

Калкка турмуш-тиричилик жактан кызмат көрсөтүүлөрдүн структурасы

Тейлөө кызматы	2000		2001	
	млн сом	Жыйынтыкка карай, % м-н	млн сом	Жыйынтыкка карай, % м-н
Тиричилик жактан кызмат көрсөтүүлөрдүн көлөмү, бардыгы	882,1	100	1082,3	100
анын ичинде:				
ремонт ж-а бут кийимди жекече тигүү	97,1	11,0	99,5	9,2
ремонт ж-а кийимди жекече тигүү	31,2	3,6	44,5	4,1
ремонт, тор кийимдерди жекече тигүү ж-а согуу	3,6	0,4	3,0	0,3
радиотелекөрсөтүүнүн аппаратурасын, тиричилик машиналарынын ж-а приборлордун ремонту, металл-буумдарын даярдоо	74,3	8,4	88,2	8,1
транспорт каражаттарын оңдоо ж-а тейлөө	110,2	12,5	100,9	9,3
эмerek жасоо ж-а оңдоо	24,0	2,7	30,2	2,8
хим. тазалоо ж-а боё	7,7	0,9	12,8	1,2
кир жуучу жайлар	10,4	1,2	17,0	1,6
курулуш ж-а квартира ремонттору	52,6	6,0	47,3	4,4
фотографиялар	14,3	1,6	24,5	2,3
мончо, душтар	32,5	3,7	29,8	2,7
сауналар	24,1	2,7	37,5	3,5
чачтарачтар	79,9	9,1	120,5	11,1
прокаттык пункттар	11,3	1,3	14,7	1,4
транспорттук кызмат көрсөтүүлөр	154,6	17,6	185,4	17,1
өлүм-житим чыгымдары	14,6	1,6	17,8	1,6
башкалар	139,7	15,8	208,7	19,3
киши башына туура келген тиричилик жактан кызмат көрсөтүүлөрдүн көлөмү, сом м-н	179,5		218,4	

Турмуш-тиричилик жактан тейлөө ишканаларында болгон радикалдык өзгөрүү ж-а жаңы ишканалардын уюмдашкан-укуктук формалары адистерди даярдоонун жаңы системасын талап кылууда. Кадрларды даярдоонун көп баскычтуу методдору пайда болууда. Чакан бизнестин ишкерлерин ж-а менеджерлерин, экономиканын башка тармактарынан бошонгон жумушчу ж-а адистерди ылайыктуу кесиптерге ыкташтырып даярдоо иштери жүргүзүлүүдө. Азыр респ-да 100 түрлүү адистик 6-ча кадрларды даярдоо жрууп жатат. Алардын ичинде кийим тигүүчү, бычмачы, бут кийим ремонттоочу мастер, муздаткыч ж-а татаал техника мастери, чачтарач, сүрөтчү ж. б. бар. Окуу жайлары турмуш-тиричилик жактан тейлөө чөйрөсүндө (рынок шартында) иштей ала турган ж-а калкты тиричилик жактан тейлөөдө өзүнүн ишин уюштура ала турган адистерди кайра даярдоого ж-а билимин жогорулатууга ылайыкташууда.

Турак-жай ж-а коммуналдык чарбасы. Кыргыз Респ-нда турак жай-коммуналдык чарба тармагы 1930-жылдары калыптанган. 1963-ж. чейин бул тармак Жерг. чарба министрилиннин карамагында болуп, Коммуналдык чарба башкармалыгы жетектеген. Кийин респ-да ремонт-курулуш контораларынын базасында ремонт-курулуш башкармалыктары (Бишкек, Каракол, Токмок, Ош ж. б.) ж-а чарбалык эсептеги участкалар (Нарын, Талас эсептик участкалары ж. б.) уюшулган. Коммуналдык тармакта 3 кир жуугуч жай (сменасына 725 кг кир жууган), 12 мончо (жуунчу оруну - 820), мейманкана (жалпысынан 490 орунду), 11 ремонт-курулуш башкармалыгы иштеген. Турак жай ж-а коммуналдык уюмдары 1,4 млн м³ турак жай фондусун (150 миң киши жашаган) тейлеген.

1963-ж. чейин респ-нын көпчүлүк шаарлары м-н райондору борборлоштурулган түрдө суу м-н камсыз болгон эмес; суу көпчүлүк учурда ачык суу булактарынан (канал-арыктардан) алынган. Суу алгыч түзүлүш тармактары (уз. 553 км) суткасына 77,6 миң м суу берип турган. Ошондой эле көпчүлүк шаарлар м-н райондук борборлордо канализация да болгон эмес. 60 жылдан ашуун мезгилдин ичинде бул кызмат майда бөлүмдөрдөн, калк турмушун

42-таблица

Калкты турмуш-тиричилик жактан тейлөөнүн облустардагы ж-а Бишкек ш-ндагы абалы (млн сом)

Облус	1997	1998	1999	2000	2001
Баткен	11,9	11,9	22,2	26,0	34,7
Жалал-Абад	7,8	12,2	18,0	34,1	40,0
Нарын	2,0	3,1	3,6	5,1	5,8
Ош	110,3	129,4	158,7	284,1	351,0
Талас	4,8	6,6	7,5	9,3	10,8
Чүй	68,5	82,7	110,4	157,5	177,8
Ысык-Көл	15,8	17,1	33,8	43,9	67,6
Бишкек шаары	158,4	198,1	285,2	322,1	394,6

ларга — жылуулук ж-а суу м-н камсыз кылуучу, суу чыгаруучу, шаар м-н райондук борборлорду мек. жол м-н тазалоочу, лифттерди оңдоо-тейлөө, шаар-кыштактарды жашылдандыруу, жарыктандыруу иштерин жүргүзүүчү ири ишканалары, жумушчу-кызматчыларды эс алдыруучу социалдык инфраструктуралары (пансионат, ден-соолукту чыңдоочу комплекстер, окуучулар үчүн лагерлер) ж. б. бар механикалаштырылган, салыштырмалуу өнүккөн ири тармакка айланган. Менчиктештирүү башталаарда (1992-ж. 1-январга карата) тармакта 62 коммуналдык мончо (жуунчу оруну — 3850), 26 кир жуугуч жай (сменасына 12 миң кг кир жууган), 40 коммуналдык мейманкана (3734 орунду) иштеген.

1980—90-ж. коммуналдык энергетика тармагы жаңы калыптанып, ага элге билим берүү ж-а саламаттык сактоо министрликтеринин ж. б. бюджеттик мекемелердин жылуулук берүүчү буу казандары турак-жай ж-а коммуналдык чарбага берилип (бардыгы 269 буу казаны), алардын негизинде адистештирилген коммуналдык жылуулук энергия ишканалары түзүлгөн. 1987-ж. чейин өлгөндөрдү көмүү ж-а кызматы Бишкектен башка жерде болгон эмес. 1987-ж. Ошто, кийин Кара-Балта, Кант, Жалал-Абад, Токмок, Каракол, Балыкчы ж-а Талас ш-нда ушул тейлөө кызматы уюшулган.

1980—90-ж. суу түтүк-канализация курулушу өнүгүп, респ-да 37,8 км суу түтүк тармактары (суткасына 113,7 миң м³ суу берет) ишке киргизилген. 44,7 км канализация тармактары ж-а суу тазалоо курулмалары (суткасына 103,1 миң м³ суу өткөрөт) курулган. Кызыл-Суу, Баетов, Көгой, Чүй, Кайыңды, Гүлчө, Кара-Кулжа ж. б. айылдарда суу м-н камсыз кылуу, Чолпон-Ата, Кара-Балта, Кант, Токтогул ж-а Кызыл-Жарда канализация

ция маселелери чечилген. Чолпон-Атада 24 км суу түтүгү (суткасына 10 миң м³ суу берет), Караколдо 19,6 км (4 миң м³), Кызыл-Сууда 2 км (2,5 миң м³), Бастовдо 7,5 км, Бөкөнбаев айылында 7 км суу түтүк тармактары кеңейтилген. Нарын ш-нда 4,7 км суу түтүк тармактары реконструкцияланган, Көгойдо 33 км (суу алгыч курулмасы суткасына 2,2 миң м³ суу берет), Чүй айылында 8 км (10 миң м³), Токмокто 11,7 км, Кара-Балтада 5 км (6 миң м³), Кайыңдыда 7 км (2 миң м³), Теплоключенкада 6 км, Гүлчөдө 14,9 км (3 миң м³), Кара-Кулжада 12,0 км (4 миң м³), Ала-Букада 16,7 км, Ошто 5,8 км, Баткенде 18,4 км, Сүлүктүдө 8,5 км, Балыкчыда 18 км (21,6 м³), Сокулукта 7 км (2 миң м³), Лебединовкада 3 км (4 миң м³), Ат-Башыда 3 км (3 миң м³), Көк-Жаңгакта 23,4 км суу түтүктөрү курулган. Бул мезгилдин ичинде Чолпон-Атада 10,7 км канализация (суткасына 37 миң м³ суу өткөрөт), Токтогулда 12 км (5,6 миң м³), Кантта 5,6 км (3,0 миң м³), Балыкчыда 16 км (24 миң м³), Өзгөндө 10 км (7,0 миң м³), Кара-Сууда 2,3 км (1,4 миң м³) канализация түтүктөрү, Кара-Балтада (суткасына 24,1 миң м³ суу тазалайт), Кызыл-Жарда (0,4 миң м³), Кызыл-Кыяда (35 миң м³), Ошто (130 миң м³), Жалал-Абадда (35 миң м³) суу тазалагыч курулмалары ишке киргизилген. Респ-да бир катар адистештирилген ири бирикмелер: «Кыргыз жашылдандыруу чарбасы», «Кыргыз суу канал», «Кыргыз жылуулук коммуна-энергия», «Кыргыздолбоорремукурулуш», Түндүк, Түштүк, Ысык-Көл, Жалал-Абад ж. б. ремукурулуш тресттери, «Кыргызлифт» республикалык башкармалыгы түзүлгөн.

Азыркы мезгилде Кыргыз Респ-нын турак-жай ж-а коммуналык чарбасынын бардык тармактарынын иш-аракеттерин – шаар м-н айылдардагы жашоо-тиричиликти камсыз кылуучу Кыргыз турак жай коммунсоюз аткарат. Ал 1991-жылда Кыргыз Респ-нын коммуналык чарбаларынын респ., облустук, район аралык, ш-дык ж-а райондук ишканалар, уюмдар, бирикмелеринин (башкармалыктар), о. эле кайсы менчиктин түрүнө карабастан башка министрликтердин, админ. ведомстволордун, кооперативдик, аренда-лык ж. б. ишканалардын ыктыярдуу бирикмесинин негизинде түзүлгөн.

Кыргыз турак жай коммунсоюзу татаал, көп профилдүү өндүрүштүк комплекс. Ал өзүнө шаар ж-а айылдардагы күнүмдүк коммуналык, тиричилик керектөөлөрүн камсыз кылуучу ж-а калктын жашоо турмушуна ыңгайлуу шартты түзүүчү, о. эле өндүрүштүк социалдык-маданий тармактардын нормалдуу шартта иштешин тескөөчү өндүрүштүк, инженердик курулма ж-а тармактардын кызматын камтыйт.

Кыргыз Респ-нын коммуналык чарбасы бир кыйла ири тармак. 1992-ж. коммуналык чарбанын карамагында 56286 миң м² турак жай аянты болгон, реформанын жылдарында турак жай фондунун өсүү темпи дээрлик токтоп калган, 1999-ж. 60552 миң м² түзгөн. Бардык шаарлар, шаарчалар, райондордун борборлору ж-а ири айыл-кыштактар борборлоштурулган суу тармагы м-н камсыз кылынган. 1999-ж. суткасына коммуналык тиричиликке керектөөлөр киши башына эсептегенде 125 л, 1979-ж. бул көрсөткүч 215 л, ал эми борбордо 390 л сууну түзгөн. 2000-ж. респ-да 910 суу түтүктөрү ж-а 502 суу түтүк тармактары болгон. Көчөлөрдө коюлган суу түтүк тармактарынын уз. 10212 км. Суу түтүктөрүнүн кубаттуулугу суткасына 2018 миң м³ түзөт. Респ-дагы бардык шаарлар ж-а көптөгөн калктуу пункттар канализациялаштырылган. 131 канализация ж-а 148 өзүнчө канализация тармактары иштейт. Көчөлөрдөгү канализация тармагынын уз. 1162 км, суу тазалоочу курулманын суу өткөрүү жөндөмдүүлүгү 982 миң м³. 1999-ж. 157877 миң м³ суу агып чыккан, анын суу тазалоочу курулма аркылуу өткөнү 154964 миң м³, анын ичинен 152279 миң м³ биологиялык тазалоодон өткөрүлгөн.

Респ-нын ири шаарлары, айрым шаарчалары газ ж-а жылуулук энергиясы м-н камсыз болгон. 2000-ж. 3943 миң гкал жылуулук энергиясы өндүрүлгөн. Магистралдык буу ж-а жылуулук берүүчү тармактардын уз. 1769 км. 1332 котельный (андагы буу казандардын саны 2907) бар, алардын суммардык кубаттуулугу саатына 7348 гкал. Респ-нын калкы жаратылыш ж-а суюлтулган газды пайдаланат. 242754 квартаирага жаратылыш газы ж-а 648895 квартаирага суюлтулган газ киргизилген. Суткасына керектөөчүлөргө 194 миң м³ жаратылыш газы, 4635 т суюлтулган газ берилет.

Шаарларды жашылдандыруу ж-а тазалоо б-ча бир топ иштер жүргүзүлүүдө. Шаарлардын аймагында жашылдандырылган массивдердин жалпы аянты 10816 ганы түзөт. Таштандыларды жыйноочу 650 атайын машина иштейт. 2000-ж. 1313 миң м³ тиричилик таштандылары, 104 миң м³ суюк таштандылар чыгарылган. Респ-дагы жа-

рык кылынган көчөлөрдүн уз. 2899 км. 78 мейманкана иштейт. Алар респ-нын бардык ш-нда, райондун борборлорунда жайгашкан. Калкты көптөгөн мончо ж-а кир жуучу жайлар тейлейт.

Финансы ж-а кредит чөйрөсү СССР ыдырап, өз алдынча мамлекеттер пайда болгонго чейин Кыргыз Респ. салык-бюджет ж-а акча-кредит системасы жагынан өз алдынча саясат жүргүзө алган эмес. Салык-бюджет ж-а акча-кредит системасы респ-нын башка эл чарба тармактарынан тышкары өз алдынча, б. а. союздук масштабда макроэкон. деңгээлде болгон. Республика көз карандысыздыгын алып, рыноктук мамилелерге өткөн шартта өз алдынча финансы-кредит системасын кайра түздү.

Респ-нын экон. турмушунда мамл. бюджеттин ролунун күчөшүнө байланыштуу аны кайра карап чыгуу талап кылынган. Бюджет жөнүндөгү алгачкы мыйзам 1991-ж. кабыл алынган. Анда өлкөнүн бюджетти өз алдынча респ. ж-а жерг. бюджеттерге бөлүнгөн. Мамл. бюджет респ-нын өкмөтүнүн, 7 облустун ж-а Бишкек шаарынын башкаруу органдарынын операцияларын чагылдырат. Анда бюджеттен тышкары фонддогу (негизинен социалдык фонд) ж-а мамл. ишканалардагы таза трансферттер көрсөтүлөт. 1998-ж. баштап бюджетке мамл. инвестиция программасы да кире баштады. Социалдык фонддун бюджетти өзүнчө түздүлөт, бирок Жогорку Кеңеште бекитүү үчүн мамл. бюджет м-н кошо сунуш кылынат. 1998-ж. бюджеттин принциптери жөнүндө мыйзам кабыл алынып, анда бюджетти түзүүнүн толук жол-жобосу көрсөтүлгөн.

Эл аралык валюта фондунун аракети м-н түзүлгөн казыналык система Борбордук башкармалыктан (Финансы министрлигинде) ж-а 65 региондук казыналыктан турат. Казыналык системадагы түзүлгөн тартип б-ча респ-дагы, облус ж-а райондордогу мамл. киреше бир казыналык эсепке депонирленип ж-а андан болгон чыгымдарды казыналык санкциялап туруу зарыл. Бюджеттин аткарылышын көзөмөлдөөнү жакшыртуу үчүн Өкмөттүн алдында бюджеттик комиссия түзүлгөн. Финансы министрлиги 1998-ж. баштап ай сайын түшкөн кирешени эсепке алуу м-н бардык бюджеттик уюмдарга чыгым орденин жазып бере баштаган. Ордерде милдеттүү түрдө чыгымдын жогорку чеги белгиленет.

Өкмөт м-н бийликтин жерг. уюмдарынын ортосунда кирешени бөлүштүрүүнүн жаңы системасы киргизилген. Жаңы система б-ча ар бир облус анын аймагында чогултулган жеке киреше, пайда ж-а акциздик салыктардан түшкөн кирешенин 35%ин алат. Облустар максаттуу трансферттерди (гранттар) саламаттык сактоого, билим берүүгө, айлык төлөөгө, социалдык камсыздандырууга ж-а стипендияларга жумшайт.

Кыргыз Респ. 1997-2001-жылдардын ичинде ири бюджеттик чараларды жүргүзүү м-н бюджеттик тартыштыкты акырындап кыскартты. Ички дүң продуктудагы (ИДП) кассалык тартыштык чыгымды кыскартып, салыктык эмес кирешени көбөйтүүнүн натыйжасында 17%тен 8,6%ке азайган, ошол эле мезгилде ИДПдан салык жыйноо анча көп өскөн эмес.

Бюджет саясатынын башкы багыты келечекте мамл. бюджеттин абалын турукташтыруу, кирешени максималдуу мобилизациялоо ж-а чыгашага катуу чек коюу жолу м-н анын тартыштыгын азайтуу болуп эсептелет.

Респ. бюджет Кыргыз Респ-нын Өкмөтү, жерг. бюджет, админ., жерг. өзүн-өзү башкаруу уюмдары м-н айыл өкмөтү тарабынан түзүлүп ишке ашырылат. Респ. бюджетти Жогорку Кеңеш, жерг. бюджетти — жерг. кеңеш бекитет. Респ. бюджетти түзүү, кароо, бекитүү ж-а аны аткаруу «Кыргыз Респ-нын укугунун негизги принциптери жөнүндөгү» мыйзамы м-н аныкталат.

Кыргыз Респ-нда бюджеттик укуктуу функциялар б-ча бөлүштүрүү структурасы белгиленген: 1) Өкмөттүн функциясы — Кыргыз Респ-нын өкмөтүнүн чыгым б-ча милдеттери (респ. бюджеттин эсебинен каржыланган); 2) аралаш функция — Кыргыз Респ-нын Өкмөтү, жерг. мамл. админ., жерг. өзүн-өзү башкаруу органдары ж-а айыл өкмөттөр үчүн чыгым б-ча милдеттери (гранттар аркылуу куралган респ. ж-а жерг. бюджеттин эсебинен каржыланган); 3) жерг. функция — жерг. мамл. админ., жерг. өзүн-өзү башкаруу ж-а айыл өкмөттөр үчүн чыгым б-ча милдеттери (жерг. бюджеттин эсебинен ылайыктуу деңгээлде каржыланган).

Респ. бюджеттен жалпы мамл. мааниси бар иш-чаралар каржыланып, анын жоопкерчилиги мамл. башкаруу органдары аркылуу толугу м-н Кыргыз Респ-нын Өкмөтүнө

1991–2001-ж-дагы мамлекеттик бюджеттин көрсөткүчтөрү
(ИДП га карата, % м-н)

	1991	1992	1993	1994	1995	1996	1997	1998	1999	2001
Киреше	23,4	18,6	15,0	15,8	17,0	16,8	16,6	18,3	16,2	15,1
Чыгым	30,5	31,2	20,5	23,5	28,5	22,2	21,8	21,3	18,7	15,7
Тартыштык (дефицит)	7,1	12,6	5,5	7,7	11,5	5,4	5,2	3,0	2,5	0,1

программаларды аткаруу үчүн кеткен чыгымдарды каржылоону камсыз кылат.

Респ. башкаруу органдары ул. коргоону камсыз кылып ж-а социалдык коргоо системасы б-ча кеткен чыгымдардын көбүн каржылайт. Жерг. органдар билим берүү м-н саламаттык сактоо системасын камсыз кылууга өзгөчө жооптуу. Кыргыз Респ-нын мамл. бюджетинен 2000-ж. социалдык коргоого мамл. бюджеттин жалпы чыгашасынын (6807,8 млн сом) 55,8%и жумшалган. Мамл. бюджеттин түзүмүндө 2001-ж. социалдык чөйрөлөргө кеткен чыгым 47,6%ти түзгөн, а. и. билим берүүгө 23,2%, саламаттык сактоого 11,2%, социалдык камсыздандыруу ж-а социалдык камсыздоого 10,9%, эс алууга ж-а маданий-дин иш чараларына 2,3% туура келген. Жалпы мамл. бюджеттик чыгашанын 16,1%и жалпы маанидеги мамл. кызматка, коргоого 8,9%, коомдук тартип ж-а коопсуздукка 5,8%, турак-жай коммуналдык чарбага 6,6%, өндүрүштүк ж-а инфраструктуралык секторго 9,6% (2001-ж.) кеткен.

Кыргыз Респ-нын бюджетинин долбоорун Финансы министрлиги түзөт. Долбоор Кыргыз Респ-нын өкмөтүнүн артыкчылыгы м-н аныкталган, мыйзам тарабынан алдын ала каралган киреше м-н чыгашанын болжолунун (прогнозунун) негизинде жүргүзүлөт. Ар бир жылдын 1-августуна чейин респ. бюджетте турган ар бир министрлик ж-а ведомстволор бюджеттик пландарын Кыргыз Респ-нын финансы министрлигине тапшырат. Ал эми Финансы министрлиги ал пландарды (алардын өкүлдөрүнүн катышуусу м-н) карап, зарыл болсо тийиштүү түзөтүү киргизип, респ. бюджеттин долбоорун түзөт да, Кыргыз Респ-нын Өкмөтүнө финансылык жылдын башталышынан 4, 5 ай мурда тапшырат. Кыргыз Респ-нын Өкмөтү респ. бюджеттин долбоорун карап, ага болгон сын-пикирлери м-н Кыргыз Респ-нын Жогорку Кеңешине финансы жылынын башталышынан 4 ай мурда өткөрүп берет. Жогорку Кеңеш Респ-нын жылдык бюджетин кабыл алып бекиткенден кийин, анын аткарылышын Кыргыз Респ-нын Өкмөтү Финансы министрлиги аркылуу камсыз кылат. Кыргыз Респ-нын финансы министрлиги респ. бюджеттин аткарылышын көзөмөлдөп, ай сайын анализдеп, ар бир кварталдын жыйынтыгы б-ча Өкмөткө билдирүү жасайт.

Жерг. бюджеттерге облустардын, Бишкек ш-нын, райондордун, шаарлардын, шаардагы райондордун, айыл өкмөттөрү м-н шаарчалардын башкарууларынын бюджеттери кирет. Облустун бюджетти облусттук, райондук ж-а облустук маанидеги шаарлардын бюджетинен, шаардын бюджетти шаардык бюджеттен, ал эми райондун бюджетти райондун, районго баш ийген шаарлардын, айыл өкмөтү м-н шаарчалардын бюджетинен турат.

Жерг. кеңештин бюджетине арендага берилген жер үчүн акы, жер салыгы, транспорт каражаттарынын ээлеринен түшкөн салык, Кыргыз Респ-нын мыйзам чыгаруучулары бекиткен чендеги мамл. алым (калкка жаңы паспортторду бергенден түшкөн кирешеден башкасы), жерг. салык ж-а жыйым, ошондой эле коммуналдык менчиктеги мүлктү арендага бергенден түшкөн, о. эле Кыргыз Респ-нын мыйзамдарына ылайык башка жактан түшкөн кирешелер берилет. Жерг. бюджетке жогору жакта турган бюджеттен трансферттер берилиши мүмкүн. Аны максаттуу гана пайдалануу каралган. Облустардын, райондордун, шаарлардын, шаардагы райондордун, айылдык ж-а посёлкалык кеңештердин бюджетти билим берүүгө, саламаттык сактоого, социалдык камсыздоо м-н юстициянын башкаруу иштерине мыйзам ченеминде жумшалат. Мындан тышкары аткаруу органдарына (жерг. мамл. адм. кеңештердин аппаратына), фундаменталдык илимий изилдөөлөргө (региондук архив), пландык кызмат ж. б. жалпы маанидеги кызматтарга чыгымдалат. Жерг. телекөрсөтүү м-н радиоуктуруу, маданият ж-а дене тарбия мекемелерине, турак-жай коммуналдык чарба, айыл, суу, токой, балык ж-а аңчылык чарбаларына бөлүнөт. Жерг. бюджетти кандай пайдаланууну аныктайт. Турак-жай ж-а коммуналдык чарбага, саламаттык сактоо мекемелерине,

билим берүүгө, маданиятка, социалдык камсыздоого, дене тарбия ж-а спортко, укук коргоо органдарына, табиятты коргоо ж-а башка максаттарга бюджетти чыгымдоодо аны көбөйтүү, азайтуу жактарын өздөрү чечет. Айрым категориядагы калкка кошумча жеңилдик ж-а пособие чектейт. Жерг. кеңештин бюджеттик комиссиясы келе турган жылга бюджеттик кароо м-н бирге бюджеттин пайдаланылышы б-ча отчётту карап, корутунду чыгарып, аны тийиштүү кеңешке тапшырат. Кеңештер жерг. мамл. адм-нын доклады, бюджеттик комиссиянын корутундусу ж-а докладдары б-ча отчётту бекитет.

Кырг-нда социалдык чөйрөнү каржылоо б-ча реформанын багыты — мамл., жерг. бийлик органдары, ишканалар, коммерциялык эмес ж-а коммерциялык уюмдардын ортосунда калкка кызмат көрсөтүү функцияларын кайрадан бөлүштүрүү болуп эсептелет. Аларга эмгек акысын, пенсия төлөө, билим берүү, саламаттык сактоо ж-а маданиятты каржылоо кирет. Мына ушу максатта социалдык камсыздоо системасын уюштуруу өз алдынча ж-а ар кандай булактардан каржыланган 2 структурага бөлүнөт: социалдык жардам ж-а социалдык камсыздандыруу.

Пенсия, жумушсуздук б-ча пособие ж-а социалдык камсыздандыруу б-ча пособие берүү камсыздандыруунун негизинде жүрөт. 1994-ж. Кыргыз Респ-нын өкмөтүнүн алдында социалдык фонд иштейт. Ал камсыздоо төгүмдөрүн жыйнайт ж-а ассигнованат кылат. Натыйжада мамлекет социалдык камсыздоого (пенсия) ж. б. чогулткан каражаттарды максаттуу пайдаланууга ж-а көзөмөлдөөгө шарт түздү. 1996-ж. июнда «Мамл. социалдык камсыздоо» мыйзамы кабыл алынган. Ал мыйзам б-ча социалдык камсыздандыруунун укуктук, финансы-экон. ж-а уюштуруу деңгээли аныкталат. 1996-жылдын октябрынан баштап камсыздоо төгүмдөрүн төлөөчүлөрдү каттоо жүргүзүлө баштады (өздөрү же ишкана-мекеме аркылуу). 1997-ж. баштап өздүк камсыздоо эсеп-кысаптары ачылган, ага пенсия м-н камсыз кылуунун негизи болгон милдеттүү камсыздоо төлөмдөрүнүн суммасы ж-а аларды төлөгөн мезгилдер (камсыздоо стажы) жазылат.

Кыргыз Респ-нын мамл. пенсиялык системасы дүйнөдөгү көпчүлүк мамлекеттердин пенсиялык системасы сыяктуу эле пенсия төлөмдөрүн толтуруу методуна негизделген. Каржылоонун бул методу б-ча бир гана түшүү булагы — төлөмдө карайт. Бул түшкөн төлөмдөр бүт бойдон пенсия төлөөгө кетет. Социалдык фонд каражаттарды чогултуп аны кийинки пенсияны төлөө үчүн бөлүштүрөт. Социалдык фонд б-ча чыгымдар пенсия фонду, социалдык камсыздоо фонду, жумуштуулук фонду, медициналык камсыздоо фондуна тийиштүү. Соц. фондго берилген каражаттардын жетишпеген жактары респ. бюджеттен трансфертер аркылуу толукталат. Респ. бюджеттен Коргоо министрлигинин, ул. коопсуздук кызматынын, Ички иштер министрлигинин пенсионерлерине пенсия, о. эле өзгөчө кызмат өтөгөндөрдүн пенсиясына кошумча, согуштун инвалиддеринин пенсиясына кошумча, бийик тоо шартында иштеп кырсыктагандарга пенсия төлөнөт. Мындан сырткары респ. бюджеттен пенсиялык фонддун а. ч. секторунун жумуштуулук фондусунун (корпоративдик башкарууну жеңилдетүү үчүн) бюджеттин тартыштыгын жабуу үчүн социалдык жактан эң начар жашагандарга финансылык жардам берүү бюджеттик каражаттардан бөлүнөт.

Саламаттык сактоо тармагын каржылоо бир кыйла интенсивдүү жүрүүдө. 1997-ж. баштап саламаттык сактоо чөйрөсү жарым-жартылай камсыздандыруу төлөмдөрү (иштегендер эмгек акы фондусунан 2%, ал эми иштебегендер, пенсионерлер үчүн мамлекет соц. фондго төлөйт) аркылуу каржыланат. 1997-ж. ден соолук кассалары уюшулуп, алар бир нече эксперименттик саламаттык сактоо мекемелерин каржылоодо. Милдеттүү түрдө медициналык камсыздандыруу кандайдыр бир өлчөмдө акысыз медициналык жардам алууга мүмкүндүк берет. Саламаттык сактоо чөйрөсүн бюджеттен каржылоо, билим берүүдөгүдөй эле респ. бюджеттен категориялык гранттарды жерг. бюджетке берүү аркылуу ишке ашырылат. Бюджеттен 1991-ж. саламаттык сактоо тармагына сарпталган чыгымдын үлүшү 13,1% болсо, 1999-ж. 12,4%, 2001-ж. 11,2% болгон. Камсыздандыруу ж-а бюджеттик булактардан сырткары саламаттык сактоо тармагын каржылоого чет өлкөлүк инвестициялар да тартылууда.

Кырг-ндын билим берүү тармагын мамлекет каржылайт. Көбүнчө бул тармакты каржылоодо категориялык гранттарды респ. бюджеттен жерг. бюджеттерге берүү жолу м-н жүрөт. 1999-ж. бюджеттен билим берүүгө алынган каражаттын көлөмү 85,6%ти түзгөн.

Жалпысынан алганда билим берүүгө мамл. бюджеттен кеткен чыгым аз да болсо кыскарууда. 1991-ж. 21,9% чыгымдалса 1999-ж. бул көрсөткүч 20,9%, 2001-ж. 23,2% болгон.

Салык системасы Кыргыз-нда өткөөл экономиканын маанилүү элементи болуп саналат. Жаңы салык системасынын негизи 1991-жылдын аягында башталган реформанын натыйжасында калыптанган. Салык системасы мыйзам жүзүндө бекитилип, салык инспекциясы түзүлгөн. Ал болсо кабыл алган мыйзамдардын аткарылышын көзөмөлдөп салыктын жыйналышын тескеп, башкарат.

1991-ж. 1-июлда «Кыргыз Респ-нын салык кызматы жөнүндө» мыйзам кабыл алынган. Бул мыйзамда салык кызматынын статусу, функциясы, укугу ж-а салык органдарынын милдеттери аныкталган. Андан башка респ-да «Ишкана, бирикме ж-а уюмдардан салык алуу жөнүндө», «Калктан салык алуу жөнүндө», «Салык эмес төлөмдөр жөнүндө», «Мамл. төлөм жөнүндө», «Жерг. салык ж-а жыйым жөнүндө» мыйзамдар кабыл алынган.

Кыргыз Респ-нын Салык кодекси 1996-ж. 1-июлдан баштап иштей баштаган. Анда салык системасынын негизги принциптери, салык эсебинин ж-а салык алуунун методологиясы, мамл. ж-а жерг. салыктардын аттары, тиги же бул салыктын түрү б-ча иштеген жогорку ж-а жерг. уюмдардын милдеттери, салык уюмдарынын ж-а салык төлөөчүлөрдүн укугу, салык төлөөчүлөрдүн милдети, о. эле юридикалык ж-а жеке жактардан салык алуунун методдору көрсөтүлгөн.

Кыргыз Респ-нын Салык кодексине ылайык салыктын төмөндөгүдөй түрлөрү иштейт: 1. Мамл. салыктар: жеке жактардан алынган киреше салыгы; ишканалардан алынчу пайда салыгы; кошумчаланган нарк салыгы; акциздер; жер салыгы. 2. Жерг. салыктар: курорт салыгы; жарнама (реклама) салыгы; ит кармоочулардан жыйым; аукцион, лотерея, конкурс, көргөзмөлөрдү коммрсциялык максатка өткөргөндөрдүн жыйымы, автомобиль транспортун токтоткон жер үчүн жыйым; жерг. символика пайдалануу укугуна салык; товар-сырьё биржасында бүтүм жасагандардан жыйым; кыштактардан таштандыларды ташып кетүүдө алынуучу жыйым; гүлдөрдү жылытма жайларда өстүрүп, калкка саткан жарандардан алынуучу салык; мейманкана салыгы; аңчылык ж-а балык улоочулук укугу үчүн салык; алыскы чет өлкөгө чыгуучу туристтерден алынчу салык; видеосалон ж-а концерт-оюн көрсөтө тургандардан салык алуу; өндүрүш ж-а соода-тиричилик аянттары ж-а анын айрым бөлүгүн пайдалануудан салык; калкка акы төлөтүп кызмат көрсөткөндөн ж-а чекене соодадан салык; транспорт каражаттарынын ээлеринен салык.

Пайда салыгы респ-да жалпы мамл. салык болуп эсептелет. Кыргыз-нда пайдадан салык төлөөчүлөр болуп өзүнүн иш-аракетинде негизги максаты пайда алуу болгон жеке жактар эсептелет. Жеке адамдар түшкөн пайдадан 10% салык төлөшөт. Кошумчаланган нарк салыгы реализацияланган продукциянын (товардын), жумуш, кызмат көрсөтүүлөрдүн наркынан алынат. Юридикалык ж-а жеке жактар төлөшөт. Салык чени 20%. Киреше салыгын календардык жылдын ичинде иштегенден, инвестиция ж-а экон. иш-аракеттерден киреше алган бардык жеке адамдар төлөйт. Киреше салыгы бирдей ченемде алынат. Акциз салыгы респ-нын аймагында чыгарылган ж-а чет жактан ташылып келинген (импорттолгон) товарларга коюлат. Акциз салыгынын чени көлөмгө (килограмм, литр, даана, тонна) же дүң баага карата АКШнын доллары м-н белгиленет.

Жер салыгы респ. ж-а жерг. бюджетке жыл сайын жер участогун пайдаланганы үчүн төлөнөт. А. ч-га жарактуу жер ж-а калктуу пункттар, ө. ж. , транспорт, байланыш, о. эле коргоо объектилерине арналган жерлер, табиятты коргоого, ден соолукту чыңдоого, рекреациялык, тарыхый-маданиятка арналган аймактар, токой фонду, суу фонду ж. б. кирет. Жер салыгы а. ч-га жарактуу жерлерге, ал жердин сапатына (күрдүүлүгүнө, алган ордуна, аянтына) жараша коюлат. Жер салыгынын базалык ченемин ж-а аны төлөөнүн тартибин Жогорку Кеңеш аныктайт. Айбылдыктарга ж-а бийик тоолуу алыскы райондорго 50% жеңилдиктер берилет. Реформанын жүрүшү м-н салыктын жаңы түрү, кыймылсыз мүлк салыгы 2003-ж. киргизилген.

Кыргыз-ндын а к ч а – к р е д и т саясаты 1991-ж. чейин СССР мамбанкы тарабынан белгилинип келип, ошого жараша банк процентинин чени ж-а резервдик талабы аныкталган. Көз карандысыздыкты алгандан кийин респ-да Ул. банк түзүлгөн. Ал өлкөнүн

акча-кредит өнүгүүсүн аныктайт. Кыргыз Респ-нын Ул. банкынын (КРУБ) максаты акча-кредит саясатын жүргүзүү м-н баанын туруктуулугун сактоого жетишүү. Акча-кредит саясатын жүргүзүүнү мамлекеттин жалпы экон. өнүгүүсүнүн чегинде ишке ашырат.

Улуттук банк 1992-ж. баштап инфляциянын деңгээлине карата акча агрегаттарынын көлөмүн жөнгө салуучу аракеттерди жасайт, сомдун алмашуу курсунун салыштырмалуу туруктуулугун камсыздайт. Бул максаттарга жетиш үчүн эгерде валюта рыногунда басым жасоо өссө анда банк өзүндө болгон укуктар м-н акча-кредит саясатына кысым жасайт, соода балансы жакшырганда ж-а КРУБга валюта каражаттары бир кыйла көбүрөөк түшсө, эл аралык резервдерди топтойт. Ул. банктын башка бир багыты – банк системасынын натыйжалуулугун, туруктуулугун ж-а коопсуздугун сактоо.

1998-ж. баштап КРУБ Кыргыз Респ-нын Өкмөтүн тез каржылаганын токтоткон, буга байланыштуу бюджеттин тартыштыгын каржылоо мамлекеттин казына векселдерин сатуудан түшкөн каражаттар м-н толукталат. Ошондой эле КРУБ валюта аукционун 1998-ж. баштап өткөрбөй калып, валюталык операцияларды банк аралык базарда ишке ашыра баштады.

Улуттук банк акча массасынын көлөмү м-н структурасын жөнгө салып туруу максатында акча-кредит саясатынын төмөндөгүдөй жолдорун пайдаланат: ачык рыноктогу операция (РЕПО — операция, мамл. баалуу кагаздарды сатып алуу ж-а сатуу), валюта рыногундагы операция; кредиттөөнүн ар кандай механизмдери (“овернайт” кредиттери, акыркы инстанциянын кредити ж. б.); милдеттүү резервдик талаптар; эсептөө чени.

Кыргыз Респ-нда 1993-ж. 10-майда валюта — сом киргизилген. Сомдун жүгүртүүгө киргизилгендеги алгачкы наркы 4 сом АКШнын 1 долларына, 1 сом Орусиянын 200 рублине барабар болгон. Улуттук акча киргизилген алгачкы айларда накталай акчанын (сомдун) жетишсиздигинен долларга ж-а рублге карата сомдун наркы жогорулап, кийин долларга карата төмөндөгөн. Бирок, рублге карата сомдун наркы тескерисинче кыйла жогорулаган. Бул негизинен Кырг-ндын экономикасы убактылуу кризисттик абалда экендигине байланыштуу болгон.

Респ-нын ул. акча массасы 1000, 500, 200, 100, 50, 20, 10, 5, 1 сомдук кагаз акчадан ж-а 50, 10 тыйындык кагаздардан турат.

КРУБ күн сайын сомдун долларга ж-а рублге болгон алмашуу курсун Бишкектин валюта аукционундагы операция ченине карата жарыялап турат. Акча алмаштыруунун астында ж-а ал процесс жүрүп жатканда, ул. валютаны колдоого багытталган бир нече жарлык (указ) кабыл алынган. ул. валютаны кийрүү учурунда чет элдик валютанын чектелүү проблемасы болуп, өкмөт эркин алмаштыруу курсун кийрүүнү чечкен. Банк аралык рынок уюштуруп, Ул. банк жүргүзгөн валюта аукционун жөнгө салуусу аркылуу чет элдик валютаны коммерциялык банктарга жөнөткөн. Ошону м-н бирге эле чет элдик валюта м-н болгон операцияларга күнүнкү банк эсеби ж-а капиталдын жүгүртүү эсеби б-ча чектөө алынып салынган. Кырг-ндын валюта рыногундагы кырдаалдын акыркы 2 жылда өнүгүшүнө 1998-жылдын аягындагы экономиканын сырткы ж-а ички шарттарынын начарлашы таасирин тийгизди. 1998-ж. рублге девальвацияланышы Кырг-ндын ул. валютасына таасирин тийгизди, анткени Орусиянын рублине караганда сомдун алмашуу курсунун төмөндүгү кыргыз товарларынын Орусияныкына караганда конкуренцияга жарамдуулугун начарлатты. Азыркы мезгилде Кырг-ндын рыногунда АКШнын доллары м-н катар акыркы жылдарда ишке киргизилген «евро» үстөмдүк кылган валютага айланууда.

Банк системасы. Кыргыз Респ-нын банк системасы эки деңгээлден турат. Биринчи деңгээлдегиси — Кыргыз Респ-нын ул. банкы (КРУБ), экинчиси Кыргыз Респ-нын коммерциялык банктары. КРУБ — жөнгө салуучу уюм болуп эсептелет. Бүгүнкү күндө банк системасынын иштешинин ж-а өнүгүшүнүн нормативдик актысы болуп Кыргыз Респ-нын 1997-ж. 29-июлдагы «Кыргыз Респ-нын Улуттук банкы жөнүндө» ж-а «Банктар ж-а банктардын иштеши жөнүндөгү» мыйзамы эсептелет.

Банк системасы өзүнүн өнүгүү системасында бир канча этаптардан өткөн. Биринчи этап 1992—94-ж. таандык. Бул мезгилдин ичинде ул. ж-а коммерциялык банктар уюштурулуп, алар 2 деңгээлдеги банк системасын түзүшкөн. Ар кандай объективдүү ж-а субъективдүү себептерге байланыштуу 1-этаптын аягында коммерциялык банктардын

абалы кескин начарлап кеткен. Экинчи этапта (1995—97) банк системасын реформалоо максатында FINSAC программасы иштелип чыккан. Ал программа 1996—98-ж. иштеген. Натыйжада төлөмгө кудуретсиз 2 мамл. банк жоюлуп, коммерциялык банктардын системасы түзүлгөн. Алар мамл. эмес (жеке менчик) капиталдын негизинде пайда болгон. Банк көзөмөлүнүн принциптери негизделип, төлөм системасы модернизацияланган. Ул. банк м-н коммерциялык банктар бухгалтериялык эсептин эл аралык стандартына өтүп, бир катар маанилүү мыйзамдар кабыл алынган; банктарды өзгөртүп куруучу ж-а карыздарды реструктуризациялоо (DEBRA) б-ча агентство түзүлгөн. Агентство Кыргыз Респ-нын ул. банкынын башкармасынын токтомуна ылайык иштеген. Үчүнчү этапта (1998—99) Орусиянын кризисинин натыйжасында респ-да экономика төмөндөп ж-а айрым ири ишканалар коммерциялык банктардын астында өз милдеттерин аткара албай калгандыктан абал кайрадан туруктуу болбой калган. Ошого байланыштуу системалык кризиске кабылбаш үчүн ул. банк оперативдүү чараларды көргөн. Ул. банк м-н коммерциялык банктар биргелешип банк системасынын өнүгүшүнүн орто мөөнөттүү концепциясын иштеп чыккан.

Респ-да 25 коммерциялык банк иштеп, алардын облустарда ж-а Бишкек ш-да 167 филиалы болгон. 2001-ж. 25 коммерциялык банктын 16сы пайда алуу м-н аяктап, киреше 147,6 млн сомду, 9 банк 93,7 млн сомдук зыянга дуушар болуп, калган жалпы пайда 53,9 млн сомду түзгөн.

Базар экономикасына өткөнгө байланыштуу б а н к т ы к э м е с сектордун институттары активдүү өнүгө баштады. Банктык эмес сектордун структурасын камсыздандыруу компаниялары түзөт. Бүгүнкү күндө 1 мамл. компания ж-а 27 жеке; 14 инвестициялык фонд, 2 фонд биржасы, 53 ломбард, пенсиялык фонддон 1 мамл. ж-а 1 жеке, 187 кредит союзу, 4 адистешкен кредит мекемеси иштейт.

Финансылык ортомчулук пайда болуп ж-а финансылык тейлөө кызматы киргизилгенине карабастан, банк ишмердүүлүгү калктын ири сегменттерин ж-а өнүккөн жеке сектордун бир бөлүгүн гана канааттандыра алган. Ушундай шартта өкмөттүн негизги максаты айылда жашаган калкты финансылык жактан тейлөө ж-а а. ч. тармакын кредиттөө болуш керек. Бул проблеманы чечүү үчүн 2 багыттан турган стратегия сунуш кылынган: 1. Бүткүл дүйнөлүк банктын жардамы м-н 1996-ж. Кыргыз а. ч. финансы корпорациясы (КАФК) түзүлгөн. 2. 1997-ж. апрелде Кредит союздарын колдоо ж-а өнүктүрүү финансы корпорациясы (КСКӨФК) уюшулган, ал Азия өнүктүрүү банкынын программасы б-ча жарым-жартылай каржыланат.

КАФКнын уставдык капиталы 150 млн сом, а. ч. долбоорлорун 1997-ж. баштап каржылай баштаган. Бүткүл дүйнөлүк банк м-н бирдикте «Айылды каржылоо-1» долбоорун жүргүзүп, «Айылды каржылоо-2» долбоорун ишке ашырылууда. КАФК анча чоң эмес фермердик чарбаларга 20 миң сом суммасындагы ссудалардан займдарга чейин ж-а а. ч. продукцияларын кайра иштетүүчү орто ж-а кичи ишканаларга 1,5 млндон ашык сом суммасындагы кредиттерди сунуштайт.

КСКӨФК 1997—98-ж. Кыргыз Респ-нын ул. банкына 3 жолу төгүм (взнос) жасап, аны толук камсыз кылган. Төгүмдүн суммасы 10 млн сомду түзгөн. Кредит берүүнүн башкы шарты — союздун мүчөлөрүнүн пайлык төгүмдөрүнүн эсебинен капиталы 50 миң сомдон төмөн болбогон кредит союзун түзүү болгон. Кредит союзунун мүчөлөрүнүн пайлык төгүмдөрүнөн ж-а кредиттен пайда болгон каражаттар ошол эле союздун мүчөлөрүнө кредит түрүндө берилет. КСКӨФК тарабынан 1997—2000-ж. кредит союзуна берилген кредиттер б-ча проценттик чен (ставка) 24—27% чегинде болгон. Кредит б-ча пайыздык чек кредит союзунун мүчөлөрүнүн жалпы чогулушунда белгиленди, 24%тен 60%ке чейин өзгөртүлөт (вариацияланат).

Кыргыз Респ-нын Өкмөтүнө караштуу чакан ж-а орто бизнести колдоо мамл. фонду ишкерлерге кредитти базар шартында берет. Кредитти пайдалануунун пайыздык чеги ишкерчиликтин түрүнө жараша коюлат.

Сунуш кылынган кредиттик каражаттын түрүнө ж-а долбоордун тармактык багытына жараша бизнес-долбоорлорду каржылоо аныкталат. Микрокредиттөө — кредиттин суммасы 30 миң сом; жакырчылыкты жоюу «Аракет» ул. программасына ылайык элдин жарды катмарын ж-а жумушсуздарды колдоо үчүн жеңилдетилген кредит бери-

лет. Соода-коммерциялык ишкердикти ж-а алып-сатар («челночный») бизнести өнүктүрүү үчүн кыска мөөнөттүү займ берүү — займдын суммасы 50 миң сомго чейин; Кыргыз Респ-нын алып-сатар бизнесин колдоо алкагында соода-сатык ишкерчилигине кыска мөөнөткө берилет. Айыл чарба продукциясын өндүрүү ж-а кайра иштетүүгө — кредиттин суммасы 150 миң сомго чейин; өндүрүштүк эмес чөйрө, кызмат көрсөтүү чөйрөсү — кредиттин суммасы —200 миң сом; ө. ж. продукциясын өндүрүү, жерг. сырьёну иштетүү, эл кеңири керектөөчү товарларды чыгарууга — кредиттин суммасы 500 миң сомго чейин.

Кыргыз Респ-нын чакан ж-а орто ишкерчиликти колдоо мамл. программасына ылайык төмөнкүлөр каралат: майда ж-а орто ишкерчилик чөйрөсүндө продукциянын жылдык өсүү көлөмүнүн денгээлин 3%тен кем эмес кылуу; Чакан ж-а орто ишкерчиликте иштегендердин санын жалпы иштегендердин 65%ине жеткирүү; респ-нын бюджетин чакан ж-а орто ишкерчиликтин эсебинен толуктоо (бардык түшкөн кирешенин 35%нен кем эмес).

Респ-нын камсыздандыруу рыногу мамл. ж-а 29 менчик компаниядан турат. Кыргыз Респ-нын мамл. камсыздандыруу көзөмөлү мамл. орган катары ул. камсыздандыруу рыногун жөнгө салат. Ал 1998-ж. Кыргыз Респ-нын Жогорку Кеңешинде кабыл алынып, респ-нын Президенти 1998-ж. 23-июлда бекиткен «Кыргыз Респ-нда камсыздандырууну уюштуруу жөнүндө» мыйзамын ж-а ага тиешелүү токтомдордун негизинде иштейт.

Респ-нын камсыздандыруу системасын жакшыртуу, камсыздандыруучулардын кепилдигин камсыз кылуу үчүн Кыргыз Респ-нын салык кодексинин айрым статьяларын өзгөртүү жөнүндө жоболор кабыл алынган. Алсак, камсыздандыруу резервдерин түзүү б-ча, камсыздандыруу компанияларын кошумчаланган нарк салыгынан бошотуу, камсыздандырууга кеткен чыгымды чыгарылган продукциянын өздүк наркына ж-а тейлөө кызматына кошуу, алган пайдага 30% өлчөмүндө салык белгилөө.

Пенсиялык фонд начар өнүккөн ж-а бир гана мамл. фонд м-н 1 мамл. эмес «Кырг-н» пенсия фондунан турат. Пенсиялык фонддорду өнүктүрүү үчүн нормативдик база — «Мамл. эмес пенсиялык фонддор жөнүндө» ж-а «Социалдык камсыздандыруу» жөнүндө мыйзамдар түзүлгөн.

Инвестициялык фонддор (ИФ) жалпы менчиктештирүү мезгилинде уюштурула баштаган. Алгачкы ИФ 1993-ж. баштап («Бишкекивестфонд», «Кыргызинвест», «Жаралуу» ж.б.) пайда болгон. 1995-жылдын башында 23 ИФ болуп, а. и. 13 ИФ баалуу кагаздардын мамл. агентствосу тарабынан лицензияланган. Жалпы уюшулган фонддордун 13ү Бишкек ш-да, 10у респ-нын региондорунда жайгашкан. ИФлар негизинен пилоттук аукциондук борборлор иштеген облустарда түзүлүп ж-а ошого жараша массалык менчиктештирүүгө жакшы катышышкан. Азыркы мезгилде респ-да 14 ИФ болуп, алардын жарыяланган жалпы уставдык капиталы 34 эмиссиядан кийин 12,2 млн сомду түздү. Инвестициялык фонддордун акционерлери (юридикалык ж-а жеке жактардан турган) 106 миңден ашык. Алар өздөрүнүн менчиктештирүү купондорун акцияга алмашкан же сатып алгандар. Эң ири инвестициялык фонддор: «Ошинвест» (41,0 миңден ашык акционер ири бар), «Береке-Инвест» (15 миң), «Кыргызинвест» (13 миң), калган ИФдордо орто эсеп м-н 5 миңден же андан аз акционерлери бар. ИФларга Респ-нын ири акционердик коомдорунун акциялары (орточо эсеп м-н инвестфондго 30дан 50гө чейинки акционердик коомдордун акциялары) тийиштүү. 1999-ж. иштердин жыйынтыгы б-ча ИФ өздөрүнүн акционерлерине дивиденд төлөп берүүгө чечим кабыл алган: «Алатоинвест» 1 акцияга 4 сом (1998-жыл үчүн 6,06 сом), «Чүйинвест» — 0,52 сом (3,5 сом), «Ошинвест» — 0,1 сом (1,07 сом), «Кыргызинвест» — 2,68 сом (8,34) ж-а «Элесинвест» — 1 сом (1,97 сом).

Инвесторлордун ишкердүүлүгүн баалуу кагаздардын рыногу б-ча ул. комиссия жөнгө салат. «Баалуу кагаздардын рыногу жөнүндө» ж-а «Инвестициялык фонддор жөнүндөгү» мыйзамдар нормативдик негиз болуп эсептелет.

Кырг-нда баалуу кагаздардын рыногу (БКР) өндүрүштүн начарлаган шартында, чарбалык байланыштар үзүлүп, финансы системасы бузулуп, рыноктук өз-ара мамилелердин тажрыйбасы ж-а ылайыктуу мыйзам чыгаруу базанын жок кезинде пайда болгон. БКРдин пайда болушуна өкмөтүн менчиктештирүү программасы ж-а

менчикти мамлекеттен ажыратуу негиз болгон. БКРди жөнгө салуу ж-а акционердик коомдордун ишмердүүлүгүн көзөмөлдөө үчүн Кыргыз Респ-нын өкмөтүнүн 1991-ж. 2-июндагы № 323 токтому м-н Кыргыз Респ-нын министрлер кабинетинин баалуу кагаздар м-н болгон операцияларга көзөмөл кылуу б-ча мамл. агентствосу түзүлгөн. 1996-ж. декабрда Кыргыз Респ-нын Президентинин указы м-н агентство Кыргыз Респ-нын Президентине караштуу Баалуу кагаздар рыногу б-ча ул. комиссия (БКРУК) болуп кайра түзүлгөн. Баалуу кагаздар рыногунун өнүгүшүнө кеңеш берүүчүлөр катары чет элдик компаниялар, америкалык ЮСАИД агентствосу ж. б. да катышкан. Кырг-нда корпорациялык баалуу кагаздарды Кыргыз Респ-нын Өкмөтүнө караштуу Баалуу кагаздар рыногу б-ча ул. комиссия (БКБУК 2000-ж. ушундай аталат) көзөмөлдөйт. Мамл. баалуу кагаздар рыногу Кыргыз Респ-нын финансы министрлиги ж-а ул. банк тарабынан көзөмөлдөнөт. БКРУКтун 7 кесиптик ишмердүүлүгү б-ча 70тен ашык профессионал катышуучусу катталган. 2000-ж. 1392 АКнын баалуу кагаздары чыгарылган, а. и. ачык типтеги АК 1168, жабык типтеги АК 224 чыгарган деп БКРУКте катталган.

Жалпы эмиссиянын көлөмүнүн 84% Бишкек шаарынын АКларына, Чүй облусуна 6,2%, Жалал-Абадка 5,4%, Ош облусуна 3,5% туура келген. Тармактар б-ча алганда акция чыгаруунун негизги үлүшү ө. ж-га (70,9%), транспорт м-н байланышка (10,5%) ж-а финансы институттарына (10,6%) туура келет. Калган тармактардын үлүшү жалпы эмиссиянын 2%нен азыраагын түзөт.

Кыргыз Респ-нын корпорациялык баалуу кагаздарынын элементтериндеги чет элдик инвестициянын жалпы көлөмү 2725 млн сомду түзгөн: КМШ өлкөлөрүнөн —3%, алыскы чет өлкөлөрдүн 97%. Чет элдик инвестициянын негизги үлүшү ө. ж. ишканаларынын баалуу кагаздарына туура келет (жалпы чет элдик инвестициянын көлөмүнүн 65%и). Андан кийин финансы институттары (13%), курулуш (7,44%) ж-а транспорт м-н байланыш (4,3%) турат.

Баалуу кагаздардын рыногунун өнүгүүсүндө Кыргыз фонд биржасы (КФБ) борбордук звено болуп саналат. Кырг-нда фонд биржасы 1994-ж. июлда түзүлүп, купон соодалоо борбору катары өз ишин баштаган. 1995-ж. 25-майда болсо Кыргыз Респ-нын Президентин тарабынан Кыргыз фонд биржасы катары расмий түрдө ачылган. КФБ менчик, коммерциялык эмес уюм. 1995-ж. январдан баштап акционердик коомдорду листингте тартуу иштерин баштаган. «Эдельвейс» АК листингден өткөн ж-а өзүнүн акцияларын сатууга уруксат алган биринчи ишкана. 1995-ж. КФБ Евроазия фонд биржасы федерациясына (FEAS) кабыл алынган. Бул уюмдун штаб-квартирасы Стамбулда жайгашкан, Чыгыш Европа, Азия ж-а КМШ өлкөлөрүндөгү 23 фонд биржасын бириктирет. 1996-ж. 14-июнда респ-нын түштүгүндө өзүнүн өкүлчүлүгүн ачкан. Ош ш-да 1-региондук борбор иштеп, Жалал-Абад облусундагы АКлар дагы инвесторлорду таап, фонд рыногунун абалы жөнүндө жаңы маалыматтарды ала алат. КФБ Кырг-ндагы жалгыз лицензияланган соода системасы, ал биржанын ж-а анын мүчөлөрүнүн артыкчылык абалын түзөт. КФБ жабык түрдөгү акционердик коомго айлан-дырылды, 17 уюмдаштыруучуларынын ичинен жетөө директорлор советине кирген. Стамбул биржа фонду 139 миң доллары м-н кирип, КФБнын 139 акциясын алган, ал коомдун жалпы уставдык капиталынын 27,4%ин же 507 миң долларды түзөт. Калган мурунку 16 мүчөсү азыр уюштуруучулар (учредитель) болуп калышып, капиталдашкан пакеттин тен ээси (ар бирине 23 акциядан) болушту.

Кырг-нда көз карандысыздыкты алгандан кийин, рынокту реформанын жүрүшү м-н баалуу кагаздардын ул. рыногу иштей баштады. Ички рынокто мамл. баалуу кагаздардын 5 түрү жүгүртүлүүдө: 1. Мамл. казына вексели (МКВ). 2. Мамл. казыналык милдеттеме (МКМ). 3. Мамл. реструктуризацияланган займдын облигациясы. 4. Реструктуризацияланган казыналык милдеттеме. 5. Кыска мөөнөттүү ноталар.

44-таблица

Кыргыз фонд биржасынын иштерин жөнүндө маалыматтар

Жылдар	Листингден өткөн ишканалардын саны	Бүтүмдүн (сделка) саны	Баалуу кагаздардын саны, даана	Жалпы соода көлөмү, сом
1995	10	949	63913	608479
1996	27	1570	357022	6041039
1997	40	1126	3216785	16983492
1998	50	2517	4210492	45964934
1999	62	2642	9838029	246843237,10
2000	77	9876	17099751	100355345,38

Ошондой эле айрым займдардын түрлөрү анча чоң эмес өлчөмдө чыгарылган: 1. 1990-жылдагы 5%түү займ — азыр бул займдар б-ча коммерциялык банктардын карызы бар; 2. 1993-жылдагы мамл. 15%түү утуучу ички займ облигациясы — ички карыздын түзүлүшүндө «үнөмдөлгөн каражат б-ча калктын карызы» катары турат; Аманат займынын облигациясы 1996-ж. июнда чыгарылып, бирок жүгүртүүгө чыгарылган эмес, бүгүнкү күндө рынокто жок; 1997-ж. Бишкек муниципалдык займын чыгарууга аракет болгон, бирок муниципалдык займдарды чыгаруу ж-а таркатуу б-ча мыйзам чыгаруу базасы жок болгондуктан токтотулган.

1993-ж. баштап мамл. казына векселдерин (МКВ) жарыялоо б-ча жумалык аукциондордун системасы киргизилген. 1993—94-ж-дын аралыгында Кыргыз Респ-нын ул. банкы МКВны жарыялоону өз алдынча жүргүзүп, төлөө мөөнөтүнө 3 ай койгон. Мындай шарт инфляциянын өсүшүн токтотууга багытталган катуу чара болгон. Кыргыз Респ-нын финансы министрлиги 1995-ж. январдан баштап МКВнын эмитенти, ал эми ул. банк Өкмөттүн МКВны жарыялоо б-ча агенти катары калган. Бул мезгилден баштап б ж-а 12 айлык МКВлар жүгүртүлө баштаган.

Мамл. казыналык милдеттеме (МКМ) 1995-ж. баштап чыгарылып, төлөө мөөнөтү 6 айдан 25 ж. чейин коюлган. Эмитенти — Финансы министрлиги. Бул кагаздар 10 миң сомдон 7 млн сомго чейин сатылып алынат.

Кыргыз Респ-нын «Кыргыз Республикасынын Өкмөтүнүн улуттук банктын алдындагы карызын реструктуризациялоо жөнүндөгү» мыйзамына ылайык, өкмөттүн кредиттер б-ча ул. банктын алдындагы негизги карызы реструктуризацияланып, мамл. баалуу кагаздарга айландырылган, ал мамл. реструктуризацияланган займ облигациясы түрүндө чыгарылып, ул. банкка берилген. 2000-ж. 1-июлда бул кагаздар б-ча төлөнбөгөн калдык 2080,7 млн сомду түзгөн. 1998-жылдын аягында мамл. казыналык милдеттеме өзгөртүлүп, Өкмөттүн 1999-ж. 16-февралдагы тескемеси ж-а 2000-ж. 12-апрелдеги токтому, Финансы министрлигинин коллегиясынын чечими м-н түзү өзгөртүлүп, реструктуризацияланган казыналык милдеттеме (РКМ) болуп түзүлгөн. КРУБ акча-кредит саясатынын функциясын бөлүштүрүү ж-а мамл. карыздарды тейлөө үчүн жаңы инструмент — кыска мөөнөттүү ноталарды киргизген. Нотанын чыгарылышы, жарыяланышы ж-а анын төлөнүшү жөнүндөгү жобо КРУБнын башкармасынын токтому (9-март, 2000) м-н бекитилген номинал наркы 10000 сом, жүгүртүү мөөнөтү жумалык аукциондордо 7,14 ж-а 28 күн. Мамл. карыздардын инструменти болгон мамл. казына векселинен айырмаланып, ноталар акча-кредит саясаты үчүн гана колдонулат.

Мамлекеттик сырткы карыз. Кырг-ндын мурунку Советтер Союзу убагындагы карызынын үлүшүн Орусия мамлекети алгандан кийин, респ-нын 1992-жылдын аягына дээрлик өтүмдүү валюта (конвертируемая валюта) б-ча карызы болгон эмес. 1992-жылдагы көпчүлүк кредит келишимдери (а. и. Евросоюз ж-а Түркия м-н түзүлгөн) чындыгында ишке ашпай калган. 2000-жылдын 3-ноябрына карата Кыргыз Респ-нын өкмөтү кол койгон кредиттин көлөмү 1 856,35 млн АКШ долларын (мындан ары доллар) түзгөн: анын ичинен КМШ өлкөлөрүнө 257,46 млн доллар, алыскы чет өлкөлөр м-н эл аралык финансы уюмдарына 1598,89 млн доллар туура келет. Булардын ичинен нагыз (фактический) алынганы 1 362,21 млн доллар. 1992—2000-ж-да 208,17 млн доллар, а. и. негизги сумма б-ча 110,09 млн доллар (Өзбекстан, Швейцария, Кытай, Түркия, Ислам өнүктүрүү банкы, Германиянын кредиттери б-ча), процент б-ча 98,08 млн доллар төлөнүп берилген.

Чет элдик займ м-н кредиттер реформа жылдарында төмөндөгү максаттарды ишке ашыруу үчүн тартылган: ул. валютаны ж-а төлөм балансын жөлөмдөө үчүн; мамл. сектордогу импорттун оор абалын ж-а мамл. бюджеттин тартыштыгын каржылоого; экон-нын бардык секторунда түзүмдүк жаңыланууга, экон. реформанын иш-чараларын жүзөгө ашырууга; социалдык коргоо системасын ж-а саламаттыкты сактоону өнүктүрүү ж-а күчөтүүгө; респ-да жаңы натыйжалуу өндүрүштөрдү түзүү ж-а иштеп жаткан өндүрүштөрдү модернизациялоого.

Эл аралык финансы уюмдарынан ж-а донор өлкөлөрдөн алынган кредиттер жеңилдетилген шартта (төлөп берүү мөөнөтү 15тен 40-ж. чейин, жеңилдетилген мезгили 5тен 10 ж. чейин, 0,75%тен 3%ке чейин) берилет. Кырг-ндын ири кредиторлору болуп Бүткүл дүйнөлүк банк, Эл аралык валюта фонду, Азия өнүктүрүү банкы, Европа өнүктүрүү ж-а реконструкция банкы, Япония, Түркия ж-а Германия мамлекеттери эсептелет. Аларга кыр-

гыз респ-сына берилген жалпы кредиттин 93%и туура келет, а. и. 54%ин Бүткүл дүйнөлүк банк м-н Эл аралык валюта фонду берген. Бүткүл дүйнөлүк алардын линиясы б-ча алынган кредиттер эң арзан (жылдык кайтарымы 0,5%тен, 0,75%ке чейин, мөөнөтү 30—40 жыл, анын 10 жылы жеңилдетилген) кредиттер болуп эсептелет. Мындай кредиттер экономиканын түзүмүн өзгөртүүгө, ул. валютаны ж-а төлөм балансын жөлөмөлөөгө багытталат. Бардык алынган чоң кредиттер Кыргыз Респ-нын кепилдиги (гарантиясы) м-н алынат.

И ч к и к а р ы з. Жогоруда көрсөтүлгөн мамл. баалуу кагаздар мамл. ички карыздын көп бөлүгүн түзөт. Союз тарагандан кийин Кыргыз-ндын ички карызынын түзүмүндө негизинен СССРдин убагында чыгарылган ж-а калктын колууда болгон займ, облигациялар болгон. Көз карандысыздыкты алгандан кийин мамлекеттин ички карызына Кыргыз Респ-нын Өкмөтүнүн кредит алуусу ж-а карыз алуусу кошулган. Ички карыздын суммасы 2000-жылдын 1-октябрына 5393 млн сомду түзгөн.

«Кыргыз Респ-нын мамл. карызы жөнүндөгү» (1991-ж., 16-апрель) мыйзамы мамл. карызды жөнгө салуунун негизги нормативи болот. Бул мыйзамда жалпы абал, мамл. карыздын курамы, мамл. карыздын инструменттери, Мамл. карыз башкармасы, Мамл. карызды төлөө фонду каралган. Финансы министрлигине караштуу мамл. карыз б-ча башкарма мамл. карыз б-ча жалпы саясатты жүргүзөт. Кыргыз Респ-нын мамл. баалуу кагаздарын Кыргыз Респ-нын ул. банкына жайгаштырууга болот. Жайгаштыруу, төлөө, мамл. карызды тейлөө б-ча тех. операциялар ул. банк тарабынан ишке ашырылат.

Карызды төлөө проблемасын чечүү үчүн мамл. карызды төлөө фонду түзүлгөн. Мамл. карызды төлөө булактары ж-а аны аткаруу Жогорку Кеңеш тарабынан аныкталат.

1992-ж. июлдан баштап Кыргыз Респ-нын Өкмөтү бюджеттин тартыштыгын жабуу үчүн ул. банктын кредиттерин колдонгон. Бирок 1998-ж. баштап Кыргыз Респ-нын ул. банкы өкмөткө түздөн-түз кредиттерди бербей калды. «Кыргыз Респ-нын өкмөтүнүн КРУБнын алдындагы карызын реструктуризациялоо жөнүндөгү» мыйзамга ылайык Кыргыз Респ-нын кредиттер б-ча негизги карыздарын ж. б. карыздарынын түзүмүн мамл. баалуу кагаздарга айландырып, 2379,6 млн сом суммадагы мамл. реструктуризациялык займдардын облигациясы чыгарылган ж-а ал ул. банка өткөрүлгөн. Кыргыз Респ-нын өкмөтүнүн проценттер б-ча үстөк карызын реструктуризациялоо, өскөн проценттин суммасына 70% (1445,8 млн сом) ж-а 30%теги (619 млн сом) Өкмөттүн 2 жөнөкөй векселин чыгарып, аны ул. банка өткөрүү жолу м-н жүргүзүлгөн.

Тышкы экономикалык байланышы. Кыргыз Респ-нын экон-нын туруктуу өнүгүшү үчүн шарттын бири тышкы экон. байланыштарды өнүктүрүү. Кыргыздын геосаясий абалы европалык рынокто да, о. эле Орто Азия ж-а Жакынкы Чыгыш өлкөлөрүндө, Кытайда ж-а Түштүк-Чыгыш Азияда да ишеничтүү өнөктөш катары чыгуу үчүн өзгөчө мүмкүнчүлүк берет.

Респ. эгемендүү болгондон бери макроэкономикалык турукташтыруу ж-а структуралык реформалар жолу аркылуу экон. өсүштү жандандырууга багытталган кеңири арымдуу программаны жүзөгө ашыра баштаган. Кыска мезгилдин ичинде соода тартиби чечкиндүү либералдаштырылган. 1994-ж. дүйнөлүк тажрыйбада кабыл алынган курал-жарак, баңги заттары, дары-дармек каражаттары, кымбат баалуу металлдар, искусство чыгармалардан башка экспорттук ж-а импорттук продукцияларды лицензиялоо жокко чыгарылган. Кыргыз импорттун санын чектөөчү же Дүйнөлүк соода уюмунун (ДСУ) эрежелерине каршы келген башка тарифтик эмес иш-чараларды колдонбойт. Ошондуктан импортко карата бажы тарифи сооданы жөнгө салуунун бирден бир куралы болуп эсептелет.

Тышкы соодада экон. өнүгүүнүн багыты көп жагынан респ-нын дүйнөлүк соода системасына толук интеграцияланышына көз каранды келет. Кыргыз Респубикасы белгилүү бир чийки заттарды ж-а продуктыларды тыштан алуунун зарылдыгын ж-а маанилүүлүгүн туура табат. Ошондуктан Кыргыз Респ. пайдалуу экон. шарттагы сатуучулардын көп болушуна кызыкдар. Жаңы чет өлкөлүк рыноктордун эшигинин ачытуучулардын төлөм балансын турукташтыруу үчүн да, респ-нын эл аралык рынокто салыштырмалуу артыкчылыкка ээ болгон ө. ж. тармактарына чет өлкөлүк да, улуттук да инвесторлорду тартуу үчүн зарыл болот. Жогоруда айтылган себептерден улам Кыргыз Респ-сы ДСУга мүчө болууга эң чоң маани берип, 1998-ж. ага мүчөлүккө өткөн. Кыргыз Респ-нын тышкы

соодасынын өнүгүшүн үч мезгилге бөлүүгө болот: биринчи мезгили 1991–94-ж-ды, экинчиси 1994–1997-ж-ды, үчүнчүсү 1997-жылдан тартып камтыйт.

Биринчи мезгилде экспорттун көлөмү 360,2 млн АКШ долларынан төмөн болгон, импорт 447,8 млн доллар көлөмүндө болуп келген, экинчи мезгилдин ичинде — экспорттун көлөмү 603,8 млн долларды (1997-ж.), ал эми импорттун көлөмү 1996-ж. өсүп, 837,7 млн долларды түзгөн, 1997-ж. болсо 709,3 млн долларга чейин азайган. Ал эми 2001-ж. экспорттун көлөмү 476,2 млн долларды, импорттун көлөмү 467,2 млн долларды түзүп, тышкы соода 1994-жылдан кийин биринчи жолу оң сальдо м-н аяктаган.

КМШ өлкөлөрүнүн респ-нын товар жүгүртүүсүндөгү үлүшү 1991-ж. – 89%ти, ал эми алыскы чет өлкөлөрдүкү болгону 11%ти түзгөн. 2000-ж. болсо КМШ өлкөлөрүнө бардык товар жүгүртүүнүн 47,8%, ал эми алыскы чет өлкөлөргө – 52,2% (2001-ж. 55,0%) туура келген. Мындай кайра багыт алуунун негизги себеби жогорку инфляциядан, өз туура эсептешүүнүн татаалдаштырылган системасынан (төлөбө проблемалары), тарифтерди киргизүүдөн, чийки зат ресурстарынын баасынын тез өсүшүнөн ж. б. улам постсоветтик мейкиндиктеги көз каранды эмес жаңы мамлекеттер м-н соода шарттарынын начарлашы болгон. Өз ара жөнөтүлүүчү товарлардын транспорттук чыгымдарынын көбөйүшү да таасир берген, натыйжада ал коңшу азиялык мамлекеттер м-н соода кылууга багыт алууга алып келген. КМШдан тышкаркы азиялык өлкөлөр м-н сооданын калыптанган структурасы геогр. жактан жакындыктын таасири астында түзүлгөн, респ-нын эң ири соода өнөктөштөрү Кытай м-н Түркия болуп калды. КМШда 1991-ж. негизги өнөктөштөр Орусия, Казакстан, Өзбекстан ж-а Украина болгон.

Кыргыз Респ-нын товар жүгүртүүсүндө АКШ м-н Германияга олуттуу роль таандык. 1995-жылдан Улуу Британия, 1997-жылдан Швейцария м-н соода жандана баштаган. 1997-жылдан Швейцариянын үлүшүнө респ-нын товар жүгүртүүсүнүн 26,9% туура келген. АКШдан негизинен гуманитардык жардам алынып келинген. Германия транспорт каражаттарын ж-а жабдууларды саткан. Улуу Британия респ-дан негизинен сурьма алып турган. Экон. өнөктөштөрдүн ичинен Кытай Респ-нын товар жүгүртүүсүндөгү үлүшү 1992–94-ж. 25%ти түзгөн. Экспорттун негизги статъялары чийки зат ресурстары (пахта, жүн, тери ж. б.) ж-а кара, түстүү металлдарды кайра экспорттоо болгон. 1992–93-жылдардан тартып Кытай импортунда кант басымдуулук кылган. 1993-жылдан товар жүгүртүүнүн структурасы өзгөрүүгө дуушар болду: керектөө товарлары басымдуулук кыла баштаган, анын натыйжасында Кытайдан келип түшүүчү импорттун үлүшү 1995-ж. салыштырганда 4 эсеге өскөн (1995-ж. СУАРдан мунай продуктулары ташылып келинип турган).

Кырг-ндын импортунда кыйла үлүш отун-энергетика ресурстарына туура келет. Кырг-н (1993-жылдан) керек-жарак товарларын (кийим-кечек, кенири керектелүүчү товарлар) алыскы чет өлкөлөрдөн жакынкы чет өлкөлөргө кайра экспорттоонун

45-таблица

Кыргыз Респ-нын тышкы соодасынын өнүгүшүнүн 1992–2001-ж. -дагы кыймылы
(иш жүзүндөгү бааларда) (АКШнын млн долл.)

	1993	1994	1995	1996	1997	1998	1999	2000	2001
Тышкы соода жүгүртүүсү бардыгы	808	657,1	913,2	1343,1	1313,1	1355,2	1053,6	1059,1	943,4
а. и.:									
КМШ мамлекеттери м-н	583,9	432,5	622,8	880,3	755,1	671,3	442,6	506,4	425,5
алыскы чет өлкөлөр м-н	224,1	224,6	308,4	462,8	558,0	683,9	611,0	557,2	517,9
Экспорт	360,2	340,1	408,9	505,4	603,8	513,7	453,8	504,5	476,2
а. и.:									
КМШ мамлекеттери м-н	248,1	223	269,2	393,4	319,3	230,6	183,3	207,4	168,5
алыскы чет өлкөлөр м-н	112,1	117,1	139,7	112,0	284,5	283,1	270,5	297,1	307,6
Импорт	447,8	317	522,3	837,7	709,3	841,5	599,8	554,6	467,2
а. и.:									
КМШ мамлекеттери м-н	335,8	209,5	353,6	486,9	435,8	440,7	259,3	299,0	257,0
алыскы чет өлкөлөр м-н	112	107,5	168,7	350,8	273,5	400,8	340,5	255,6	210,3
Соода балансынын сальдосу	-87,6	+23,1	-113,4	-332,3	-105,5	-327,8	-146,0	-50,1	+8,9
КМШ мамлекеттери м-н	-87,7	+13,5	-84,4	-93,5	-116,5	-210,1	-76,0	-91,6	-88,4
алыскы чет өлкөлөр м-н	+0,1	+9,6	-29	-238,8	+11,0	-117,7	-70,0	+41,5	+97,3

активдүү катышуучусу болуп калды. Геогр. ыңгайлуу жайгашуунун аркасында бир жагынан алганда Кытай, Пакистан, Иран, Бириккен Араб Эмирликтери, Түркия, экинчи жактан Казакстан, Өзбекстан ж-а Орусиянын ортосунда “челноктук” соода өнүккөн. “Челноктук” сооданын туу чокусу 1993-94-жылдарга туура келип, товар жүгүртүүдөгү анын үлүшү 11-12%ти түзгөн.

2000-ж. КМШ өлкөлөрүнүн ичинен респ-нын негизги өнөктөштөрү: Орусия Федерация-сы (18,6%), Өзбекстан (15,5%), Казакстан (8,5%) болгон. Алыскы чет өлкөлөрдүн ичинде – Германия (16%), Кытай (7,6%), АКШ (5,3%), Швейцария (3,5%), Түркия (3,2%), Улуу Британия (2,3%) ж. б. болгон. КМШ өлкөлөрүнүн ичинен – Өзбекстан, Тажикстан, Азербайжан, Армения ж-а Грузия, алыскы чет өлкөлөрдөн – Германия, Улуу Британия, Латвия, Кытайда ж. б. сальдо оң түзүлгөн.

Э к с п о р т. 2001-ж. продукция экспорттоо 476,1 млн АКШ долларын түзүп, бул мурдагы жылга салыштырганда 5,6%ке (28,4 млн АКШ доллары), а. и. КМШ өлкөлөрү м-н 18,8%ке (38,9 млн доллар) көп болгон.

Кыргыз экспортунда салттуу түрдө кымбат баалуу металлдар, электр энергиясы, пахта, тамеки, түстүү ж.б. металлдар (темир, алюминий, жез калдыктары), машина куруу продукциясы (трансформатор, радиатор, соргучтар, байланыш каражаттары), кызытма шамдар, жашылча-жемиш, тери, цемент, шифер басымдуулук кылган. Баалуу металлдар иш жүзүндө жалаң алыскы чет өлкөлөргө жөнөтүлүүдө: баалуу металлдарды экспорттоонун бүткүл көлөмүнүн 72% Германияга, 17% – Швейцарияга, 6% Улуу Британияга ж-а 4% Кытайга сатылат.

Электр энергиясын негизги керектөөчүлөр: Өзбекстан —80%тен ашуун ж-а Казакстан —14,5%.

2000-ж. КМШ өлкөлөрүнө пахта жөнөтүү 40%ти түзүп (Орусия, Белоруссия), 70%ке өскөн, алыскы чет өлкөлөргө жөнөтүү 60%ти түзүп (Германия, Иран), дээрлик 32%ке өскөн. Кырг-ндын экспортунун өнүгүшүнө терс таасирин берген факторлор: КМШ б-ча соода өнөктөштөр түзгөн тарифтик ж-а тарифтик эмес тоскоолдуктар, эркин соода зона-сын түзүүнүн аякталбай жатышы; түзүлгөн контракттар б-ча буйрутмаларды өз убагында аткаруу үчүн ата мекендик товар өндүрүүчүнүн чийки зат ж-а материалдарды сатып алууга жүгүртүү каражатынын жоктугу; сатып-өткөрүүнүн жаңы рыноктарын издөөдөгү маркетингдин начардыгы; мурда колдо турган рынокторду жоготууга алып келген ата мекендик товарлардын дизайны, таңгакталып-жасалгаланышы ж-а сапаты атаандаштыкка жарабагандыгы.

И м п о р т. 2001-ж. импорттук келип түшүүлөр 467,2 млн долларды түзгөн (2000-ж. карата 84,2%). Импорттун кыйла азайышы алыскы чет өлкөлөрдөн келип түшүүлөргө байланыштуу (17,3%ке). КМШ өлкөлөрүнөн импорттоо 14%тен ашуунга азайган.

Респ-нын импортунун структурасы кийинки жылдары кылдары олуттуу өзгөрдү. Кыргыз им-портунда алдыңкы орунду «минералдык продуктулар» ээлейт —22,5%. Мында бул товардык топту импорттоонун 58% мунай продуктулары ж-а дээрлик 27% табигый газга туура келет. Ал продуктулар жакынкы чет өлкөлөрдөн импорттолот: Өзбекстан (27%), Орусия ж-а Казакстан (22%тен), Түркмөнстан (17%).

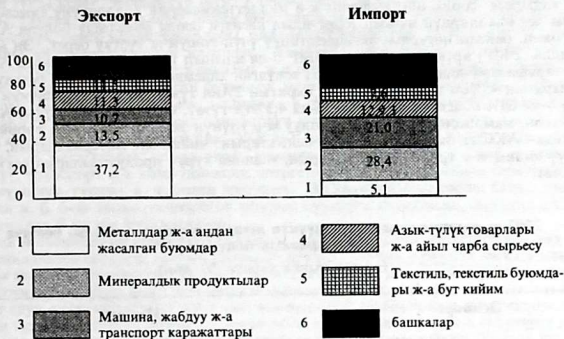
Айыл чарба ж-а тамак-аш ө. ж. продукциясын импорттоо 12,8%ти түзөт. Анын эң көбүн буудай ээлейт. Негизги буудай жөнөтүүчүлөр АКШ (65%) ж-а Казакстан (28%). Айыл чарба ж-а тамак-аш ө. ж. продукциясынын импортунун жалпы көлөмүндө тамеки буюмдары —15,4%, чай —7,3%ти түзөт.

2000-ж. салыштырганда 2001-ж. импорттук органикалык эмес химия продуктулары 52%ке; кара металл буюмдары 38%ке; машина куруу продукциясы 24%ке; электр машиналары ж-а жабдуулары 48%ке азайган.

Кырг-н товарлардын ж-а кызмат көрсөтүүлөрдүн тышкы соодасына тийиштүү төмөнкү макулдашууларга кол койгон ж-а ратификациялаган: 1. БУУнун 1980-ж. 11-апрелдеги эл аралык соода-сатык келишимдери жөнүндө конвенциясы (1995-ж. 13-май). 2. 1989-жылдын 22-мартындагы Коркунучтуу калдыктарды чегаралар аркылуу ташууга, аларды жок кылууга контролдук жөнүндө Базель конвенциясы (1996-ж. 18-январь).

Азыркы учурда Кырг-н 20 эл аралык уюмдун – БУУнун ж-а анын көптөгөн адис-тешкен мекемелеринин, Европа коопсуздук ж-а кызматташтык б-ча кеңешинин, Ислам

2002-ж. январь-ноябрьдагы экспорттук-импорттук операциялардын
товардык структурасы
(жыйынтыкка карата % м-н)



конференциясы уюмунун, Экономкалык кызматташтык уюмунун ж. б. мүчөсү. Түндүк Атлантика кызматташтык кеңешинин ж. б. байкоочусунун же ассоциацияланган мүчөсүнүн статусуна ээ.

1994-ж. 15-апрелде шериктеш мамлекеттердин башчылары эркин соода зонасын түзүү, 1999-ж. 2-апрелде ага өзгөртүүлөр ж-а толуктоолор киргизүү жөнүндө макулдашууга кол койгон. Бул документтер КМШнын чегинде экон-нын бир калыпта өнүгүүсүнө, эң маанилүү экон. реформаларды бирге ишке ашырууга, жалпы экон. мейкиндикти, бажы ж-а валюталык бирликти, товарлардын, тейлөөнүн, капиталдын ж-а жумушчу күчтөрүнүн жалпы рыногун ырааттуулук м-н калыптандырууга шарт түзөт.

1996-ж. 29-мартта Кыргыз Респ-нын Бажы бирлиги жөнүндө макулдашууга кошулушу (Бажы бирлигинин бардык мамлекеттери экон. ж-а гуманитардык жактарда интеграцияны тереңдетүү жөнүндө келишим м-н биригишкен), 1999-ж. 26-февралда бажы бирлиги ж-а бирдиктүү экон. мейкиндик жөнүндө келишимге кол коюлган.

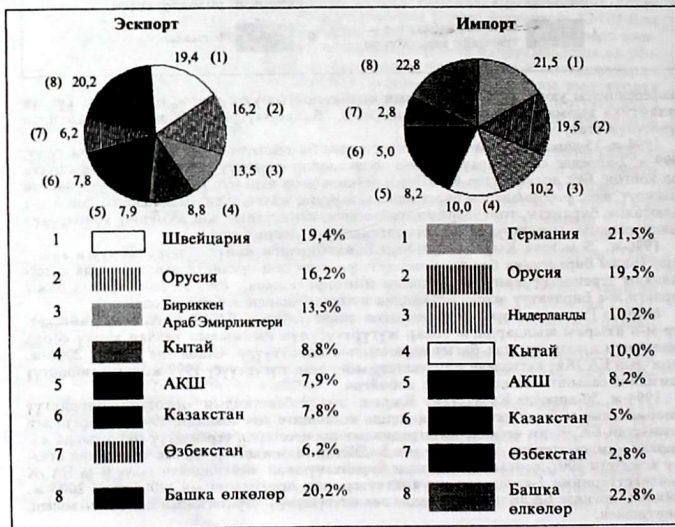
Кыргыз Респ-нын Борб. Азиялык экон. коомчулукка (БАЭК) катышкан мамлекеттер м-н акыркы жылдардагы товар жүгүртүүсүнүн кыймылын талдап көрүү соода көлөмүнүн азаяу жагына багыт алгандыгын көрсөтүүдө. Ошол эле учурда 2000-ж. Кырг-дын БАЭКке катышкан мамлекеттер м-н товар жүгүртүүсү 1999-жылдын тийиштүү мезгилине салыштырганда 16,3%ке көбөйгөн.

1994-ж. 30-апрелде Казакстан, Кырг-н ж-а Өзбекстандын ортосунда бирдиктүү экономикалык мейкиндикти түзүү жөнүндө келишимге кол коюлган, 1998-ж. мартта ага Тажикстан БАЭКтин чегинде интеграциялык процесстерди тереңдетүү максатында катышкан мамлекеттердин өкмөттөрү м-н БАЭКтин Мамлекеттер аралык кеңешинин аткаруу комитети 2002-ж. чейинки мезгилде бирдиктүү экон. мейкиндикти түзүү б-ча БАЭК мамлекеттеринин 1-кезектеги иш-аракеттеринин программасын (2000-ж.); 2005-ж. чейинки мезгилде БАЭКтин интеграциялык өнүгүшүнүн стратегиясын иштеп чыгышып, бекитишкен.

Кыргыз Респ-нын ДСУга кирүүсү стратегиялык чечимдердин катарына кирет. Кыргыз-дын дүйнөлүк экономикага интеграциялануусу экон. реформалоонун ажырагыс бөлүгү болуп эсептелет. Өлкөнүн ДСУга мүчөлүгүнүн урунттуу натыйжасы узак мөөнөттүү мезгилде гана байкалышы мүмкүн. Ошентсе да айрым натыйжаларды азыр эле көрүп билүүгө болот. Кыргызга карата АКШнын Джексон-Вениктин түзөтүүсүн алып салуусу (2000-ж. 30-июнь) анын айкын далили болот. Кыргыз-н КМШ өлкөлөрүнүн ичинен бул түзөтүүнү колдонууну алып таштаган биринчи мамлекет болуп эсептелет. Мындай алып салуу кадыресе соода мамилелерин ж-а милдеттенмелерди колдонууну камсыз кылат, алыскы чет өлкөлөрдүн ичинен Кыргыз-ндын негизги соода өнөктөшү болгон АКШ м-н соода-экон. байланыштарды активдештирүү үчүн кошумча түрткү берет. Эң ыңгайлуу режимдин (ЭЫР) артыкчылыктары: ЭЫР б-ча алынып келинген товарларга АКШнын бажы тарифи жеңилдиктүү болот. Мис., токулган килемдин бажы өлчөмү реалдуу тариф б-ча нарктын 45%ин түзөт, ЭЫР б-ча нарктын 2%ин түзөт, же кой терисиники реалдуу тариф б-ча 60% болсо, ал эми ЭЫР б-ча 4,3%ти түзөт. Ошондуктан Кыргыз-н АКШ м-н соода-экон. мамилесинде ЭЫРга ээ болуу м-н өзүнүн экспорттун кыйла көбөйтө алат. Кыргыз-ндан АКШга экспорттоо артыкчылыктарын чийки зат материалдарын, кездеме, тигилүү кийим ж-а трикотаж буюмдарын, машина куруу продукцияларын сатуу болуп эсептелет.

2-сүрөт

2002-ж. тышкы соода жүргүзүүнүн негизги өнөктөш өлкөлөр боюнча географиялык бөлүнүшү
(жыйынтыкка карата, % м-н)



Кыргыз Респ. 1992-жылдан Экономикалык Кызматташтык Уюмунун (ЭКУ) толук укуктуу мүчөсү. ЭКУга 10 өлкө кирет. Кырг-ндын бул уюмга кирген өлкөлөр м-н товар жүгүртүүсү кыйла зор, бирок ал төмөн карай багыт алууда: ал азыр 1992-ж. бүткүл товар жүгүртүүнүн 38,6%ин түзсө, 1999-ж. —27,5%, ал эми 2000-ж. —32,7%ин түзгөн. Негизги үлүш Түркмөнстан, Азербайжан, Казакстан, Өзбекстан, Тажикстан (ЭКУ өлкөлөрү м-н жалпы товар жүгүртүүнүн 84%), 15—17% Ооганстан, Иран, Пакистан, Түркияга туура келет. Экспорттун негизги статьялары: электр энергиясы, курулуш материалдары, тамеки, кызытма шам, жибек жип, пахта, жүн буласы, тери, электр жабдуулары, азык-түлүк, керек-жарак товарлары, пластмасса буюмдары, кара ж-а түстүү металл сыныктары, калдыктары болуп эсептелет. Импортто отун-энергетика ресурстары, мунай продуктулары, газ, дан, органикалык ж-а органикалык эмес химия продуктулары, пластмасса ж-а алардан жасалган буюмдар, машиналар ж-а механизмдер, тикмечилик буюмдары, эмерек, дары-дармек, медицина жабдуулары, кийим-кечек басымдуулук кылат. ЭКУга кирген алыскы чет өлкөлөрдүн ичинен Түркия ж-а Иран м-н эң тыгыз кызматташтык жүзөгө ашырылууда. ЭКУ м-н кызматташтыкта Кырг-ндын улуттук артыкчылык багыттары: соода-экон. мамилелерди өнүктүрүү, банк системасын өнүктүрүү, транспорт ж-а коммуникация, энергетика, банги заттарынын таратылышына каршы күрөшүү, туризм, а. ч. болуп эсептелет. ЭКУнун чегинде соода, бажы, транзиттик соода ж. б. б-ча кызматташтыктык макулдашууларга жетишилип, бир нече долбоор, программалар б-ча иш жүргүзүлүүдө.

Эркин экономикалык аймактар (ЭА) респ-нын район, шаар, облустарында бир катар экон. жеңилдиктер берилип, атайын бөлүнгөн жерлер. ЭАны түзүүнүн негизги максаты: чет элдик инвестицияларды тартуу; сапаттуу ж-а экспорттук продукцияларды өндүрүү; жумушчу орундарын түзүү; жаңы технологияларды өздөштүрүү; прогресске ж-а пайда табууга багыт алуу; калктын турмуш деңгээлин жакшыртууга салым кошуу. Кырг-ндагы экономиканын түзүмүн өзгөртүү шартында эркин экон. аймактарды түзүү ж-а өнүктүрүү чет элдик инвестицияларды тикелей тартуунун негизги багыттарынын бири. Учурда респ-нын аймагында «Нарын» (Нарын облусу), «Каракол» (Ысык-Көл облусу), «Бишкек» (Бишкек ш. ж-а Чүй облусу), «Маймак» (Талас облусу), эркин экон. аймактары түзүлгөн.

«Н а р ы н» Э Э А с ы 1991-ж. ачылган. 2000-ж. карата 54 ишканасы катталган, а. и. 19у түрдүү тармактарда, о. эле ө. ж. өндүрүшүндө иш жүргүзөт. Алар ун, эт ж-а жашылча-жемиш консервалары, минералдуу суу, полиэтилен буюмдарын, кондитер азыктарын, асыл металлдар концентратын ж. б. чыгарат. Анын жалпы көлөмү 1999-ж. 43,4 млн сомду, б. а. Нарын облусу б-ча өндүрүлгөн продукциянын 11%ин түзгөн. Кытай ж-а Орусия м-н соода байланыштары түзүлгөн. «Нарын» ЭАдан Кытайга көлөмү 800 миң АКШ долларын түзгөн тери, жүн ж-а эт консервалары экспорттолгон. Ошол эле учурда импорттун көлөмү 3,6 млн АКШ долларын түзгөн. Импорттун негизги үлүшүн минерал продуктулары, эл керектөөчү товарлар түзүп, экспортко салыштырганда 4 эсе жогору болгон. 1991-жылдан жалпы көлөмү 5,8 млн АКШ долларын түзгөн чет элдик инвестициялар тартылган. Алар негизинен өндүрүшкө ж-а геол. чалгындоо иштерине керектүү жабдуулар түрүндө келген. 1997—2000-ж. респ. бюджетке 14,8 млн сом, социалдык фондго 5,6 млн сом которулган. Экон. аймактагы ишканаларда 938 киши иштеген (2000-ж.).

«К а р а к о л» Э Э А с ы 1994-ж. уюшулуп, анда 135 ишкана катталган, иштегени 98, а. и. 13 чарбалык субъектиси ө. ж. продуктуларын өндүрөт. 1999-ж. карата өндүрүлгөн продукциялардын көлөмү 22,2 млн сомду, же Каракол шаарында өндүрүлгөн өндүрүштүк продукциянын 12%ин түзгөн. Ишканалар тигилген кийимдерди, ун, дары-дармек өсүмдүктөрүн, минералдуу суу, жер-жемиш консерваларын, кондитер азыктарын, жыгач буюмдарын чыгарат. 780 киши эмгектенет (2000-ж.). 1999-ж. Кытай ж-а Орусияга экспорттогон товарлардын (уй териси, жуулган жүн, дары-дармек өсүмдүктөрү) көлөмү 100 миң АКШ долларын түзгөн. Мындан тышкары, өлкөнүн ички рыногуна 217 миң АКШ долларлык өндүрүш жабдуулары, металл калдыктары, эл керектөөчү товарлар чыгарылган. Ал эми импорт 0,9 млн АКШ долларын түзгөн. Анын курамынын негизин минерал продуктулары, эл керектөөчү товарлар ээлейт. Казакстан ж-а Орусия Федерациясы м-н соода байланыштарын жүргүзөт. 1999—2000-ж. «Каракол» ЭАсы тарабынан респ. бюджетке 2,4 млн сом которулган.

«М а й м а к» ЭЭ А с ы 1997-ж. уюшулган. Анын карамагына Талас облусундагы Кара-Буура районунун Жоондөбө айлындагы темир жолдун боюнан 520 га жер бөлүнгөн. 9 чарбалык субъект катталган. Ишканалар азырынча ишке киргизиле элек.

«Б и ш к е к» ЭЭ А с ы 1995-ж. уюшулуп, жалпы аянты 489 га болгон Бишкектеги улуттук көргөзмө борборунун, «Манас» аэропортунын тегерегиндеги ж-а Мраморный (Акчий) айылынын аймагындагы жерлерди камтыйт. Анын иш-аракети кабыл алынган дүйнөлүк стандартка ылайык келет; өзүнүн бажы ж. б. кызматтары түзүлгөн ж-а респ-дагы башка ЭЭАдан кыйла өнүккөндүгү м-н айырмаланат. 412 ишкана катталып, анын 195и иш-аракетте. Ишканаларда 2814 киши иштеген (2000). Бул ишканалар чет элдик инвестициялардын жардамы аркылуу уюшулган б. а. катталган субъекттердин 96%и 25 өлкөнүн инвесторлорунун катышуусу м-н түзүлгөн биргелешкен ишканалар болуп эсептелет. 1997—2000-ж. жалпы суммасы 34,6 млн АКШ долларын түзгөн чет элдик инвестициялар тартылган. Мында «Бишкек» ЭЭАнын үлүшү респ. инвестициялардын көлөмүнүн 11%ин, ЭЭАлардын инвестицияларынын жалпы суммасынын 76,9%ин түзгөн. 1998—99-ж. түшкөн чет элдик инвестицияларга (31,4 млн АКШ доллары) пластик бөтөлкөлөрүн чыгаруучу завод, чайды кутучуларга таңгактоочу, йоддолгон аш тузун өндүрүүчү, кийим тигүү, өсүмдүк майын өндүрүүчү ж. б. фабрикалар курулган. Учурда бул жерде компьютерлер жыйналат; эмеректер, пластик эшик-терезелер жасалат; кыш, казан агрегаттары, кондитер азыктары, тигилүү кийимдер, чай, пиво ж. б. чыгарылат. 1999-ж. респ. б-ча өндүрүлгөн минералдык суунун 14%и, чайдын 95%и, эмеректердин 35%и «Бишкек» ЭЭАсынан чыккан. 1997—2000-ж. экспорттолгон товарлардын көлөмү 37,5 млн АКШ долларын түзгөн. Экспортко кеткен товарлардын курамын чай, пластик бөтөлкөлөр ж. б. түзгөн. Казакстан, Өзбекстан, Орусия, Белоруссия м-н соода байланыштары түзүлгөн. Мындан тышкары «Бишкектен» респ-нын ички рыногуна 1997-ж. — 14,3 млн, 1998-ж. — 24,6 млн, 1999-ж. — 20,8 млн АКШ долларына машина, эл керектөөчү товарлар, курулуш материалдары, азык-түлүк ж. б. товарлар түшкөн. Ошол эле учурда импорттук товарлардын жалпы суммасы 116,9 млн (1997-ж. — 22,6 млн, 1998-ж. — 54,5 млн, 1999-ж. — 30,1 млн, 2000-ж. — 9,7 млн) АКШ долларын түзгөн. Импорттук курамынын негизги үлүшүн технологиялык жабдуулар, минерал продуктулары (көмүр, газ, электрэнергиясы, мунай заттары), эл керектөөчү товарлар түзөт. Импорт б-ча негизги соода өнөктөштөрү — Корея, Италия, Германия, Шри-Ланка, Түркия өлкөлөрү эсептелет. 1997—2000-ж. респ. бюджетке 246,6 млн сом, социалдык фондго 40 млн сом түшкөн. «Бишкек» ЭЭАсы түзүлгөндөн тартып көптөгөн уюштуруу ж-а курулуш иштери аткарылган. Мис., Акчийде азыркы өндүрүштүк инфраструктурага шайкеш келген автомобиль жолдору, электр өткөрүмчү линиялары, трансформатордук чакан станция ж. б. курулган, интернет, электрондук почта, цифралык телефон байланышы түзүлгөн.

46-таблица

Эркин экономикалык аймактарда ө. ж. продукциясынын негизги түрлөрүн өндүрүү (2000—2001-ж.)

	2000	2001
Информацияларды иштетүүчү цифралык машиналар (компьютерлер), даана	492	687
Пластмассадан жасалган терезе босогоосу, миң м ²	2,1	5,1
Пластмассадан жасалган каалга кашеги, миң м ²	0,3	0,7
Полимерден жасалган идиштер, млн даана	1416,1	307,2
Пластмасса бөтөлкө кептери, млн даана	95,7	65,6
Ковролин, миң м ²	2637,8	3004,8
Эмеректер, млн сом	71,7	68,8
Тигилүү кийимдер, млн сом	66,5	45,2
Ун, миң т	3,7	7,5
Өсүмдүк майы, т	351,9	185,1
Минералдык ж-а газдаштырылган суулар, млн литр ...	2,6	2,7
Өлчөмүз оролгон чай, миң т	2,7	3,0

(Жалал-Абад облусу), «Балыкчы» (Ысык-Көл облусу), «Ош» (Ош облусу), «Бурана» (Чүй облусу) ЭЭАларын уюштуруу иштери жакынкы арада башталмакчы.

Социалдык саясатты респ-нын улуттук экон-нын абалынан ажыратууга болбойт. Экономиканын деңгээли мамлекеттин социалдык мүмкүнчүлүктөрүнүн чен-өлчөмүн аныктайт. Респ-нын экон-нын өнүгүшүндөгү белгилүү бир кыйынчылыктарга кара-

бастан социалдык чөйрө мурдагыдай эле артыкчылык берилген тармак бойдон калууда. Социалдык муктаждыктарга мамл. бюджеттен жумшалган сарптоолор кыйла жогору — (50%тен ашуун) бойдон калууда. Респ-да жүргүзүлгөн социалдык-экон. багыт социалдык бакубаттуу мамлекеттин экон. өнүгүшүнүн зарыл негизи экендигинен улам келип чыгат.

Калкты социалдык жактан коргоо. Совет мезгилинде балдарга, энеге, кары-картаңдарга ж-а майыптарга социалдык колдоо көрсөтүү б-ча мамл. иш-чаралар системасы социалдык камсыздандыруу деп аталчу. Мамл. бюджеттен көз каранды эмес, өзүнчө институт катары эсептелген социалдык камсыздандыруу иш жүзүндө болгон эмес. Ошол мезгилде социалдык камсыз кылуу м-н социалдык камсыздандыруунун иш-милдеттери чындыгында айырмаланбаган. Социалдык камсыз кылуу эмгек акыдан ж-а салыктардан чегерүүлөрдүн эсебинен чогултулуучу, атайын түзүлгөн коомдук керектөө фонддорунун эсебинен жүргүзүлгөн. Мамлекет төмөнкү деңгээлде эмгек акы төлөө м-н бардыгын ишке орноштурууну кепилдикке алып, турак-жай ж-а коммуналдык ж. б. тейлөөлөр үчүн арзан тарифтер, акысыз билим берүү ж-а саламаттык сактоо, коомдун керектөө фонддорунан пособиелер, пенсиялар, стипендиялар төлөө системасы аркылуу калыбына келтирүү ж-а турмуштук тобокелдиктерге жумшалчу ыгым-чыгымдарды төлөп келген. Социалдык камсыз кылуу жөнүндөгү мыйзамдар пенсия, компенсация, ай сайын ж-а бир жолку берилүүчү пособиелерди берүүнү жөнгө салган.

Жеңилдиктер м-н социалдык тейлөөлөр: дарылык тамак-аш берүү ж-а социалдык-тричиликтик тейлөө, бирөөнүн жардамына муктаж болгон эмгекке жарамсыз адамдарды багуу, санаторийлик-курорттук дарылоо ж-а медициналык тейлөө, майыптарды эмгекке даярдоо ж-а ишке орноштуруу, балдарды багуу ж-а тарбиялоо, протез жасоо социалдык камсыз кылуунун өз алдынча түрлөрү болгон.

Базар экономикасына өтүү жумушсуздук, инфляция, мамлекеттин көмөгүнө муктаж болгон жармач-жарандардын санынын өсүшү ж-а ошол эле учурда мындай көмөк көрсөтүү үчүн мамл. ресурстардын жетишсиздиги м-н коштолду. Социалдык коргоо жагында түп-тамырынан бери чечкиндүү өзгөртүүлөрдүн зарылдыгы келип чыкты. Кырг-ндын көз каранды эместигинин жылдарында анын укуктук базасы чыңдалды, төмөнкүдөй мыйзамдар кабыл алынды: — «Согуш, Куралдуу күчтөр ардагерлери ж-а оору эмгекчилер жөнүндө»; «Кыргыз Респ-сындагы мамл. пособиелер жөнүндө»; «Чернобыль алааматынан жапа чеккен Кыргыз Респ-нын жарандарын социалдык коргоо жөнүндө»; «Бийик тоолуу шартта жашаган ж-а иштеген адамдар үчүн мамл. кепилдиктер ж-а компенсациялар жөнүндө»; «Саясий ж-а диний ынанымдары үчүн, социалдык, улуттук ж. б. белгилери б-ча саясий репрессиялардын натыйжасында запкы көргөн, реабилитацияланган жарандардын укуктары м-н кепилдиктери жөнүндө».

«Балалуу үй-бүлөлөргө мамл. пособиелер жөнүндө» Кыргыз Респ-нын мыйзамы кабыл алынган (1991). Бул мыйзамга ылайык балалуу жарандарга, үй-бүлөлүк муктаждыгынын даражасына карабастан пособиелердин төмөнкүдөй түрлөрү дайындалган: — кош бойлуулугу ж-а төрөтү б-ча пособие; бала төрөлгөндөгү бир жолку пособие; — бала 1,5 жашка чыкканча аны багуу б-ча пособие; — эмгекке жараксыздыгы жөнүндөгү баракчанын негизинде 14 жашка чейинки оорукчан баланы багуу б-ча пособие; — мөөнөттүү кызматтагы аскер кызматчысынын баласына пособие.

Калкты даректүү социалдык коргоо, кары-картаңдарды ж-а майыптарды социалдык жактан тейлөө системасын өнүктүрүү, о. эле социалдык иш б-ча калка азыркы технологиялар ж-а усулдар м-н жардам көрсөтүүнү кеңири колдонуу респ-нын социалдык саясатындагы эң олуттуу багыт болуп эсептелет.

1998-ж. майдан тартып «Кыргыз Респ-ндагы мамл. пособиелер жөнүндө» мыйзам күчүнө кирди. Анын негизин муктаждык принциби б-ча мамл. колдоо көрсөтүү түзөт. Мыйзам мамл. пособиелердин эки негизги түрүн: үй-бүлөлөргө ж-а жарандарга берилүүчү бирдиктүү, ай сайын берилүүчү пособиелерди ж-а социалдык пособиелерди дайындоону ж-а төлөп берүүнү караштырат. Бирдиктүү ай сайын берилүүчү пособиелер иш жүзүндөгү муктаждык даражасын эске алуу м-н, б. а. даректүү түрдө төлөнөт. Социалдык пособие пенсиялык камсыздоого укугу жок, эмгекке жарамсыз жарандарга дайындалат ж-а материалдык абалын эске албастан берилет. Азыркы учурда респ-нын ар бир 4-тургуну 15 мыйзам ж-а Кыргыз Респ-нын Өкмөтүнүн айрым токтомдору б-ча берилүүчү тигил же бул жеңилдик-

терди алууга укуктуу. Мындай социалдык жеңилдиктердин түрү 42ге жетет ж-а аларды пайдалануу укугуна 30 категориядагы адамдар ээ болгон. Респ-нын колдонулуп жаткан мыйзамдарында жеңилдиктердин төмөнкүдөй түрлөрү каралган: турак-жай ж-а коммуналдык тейлөөлөр үчүн акы төлөөдөгү арзандатуулар, көмүр, санаториялык-курорттук жолдомолор м-н акысыз ж-а жеңилдиктүү камсыз кылуу, жүргүнчүлүк, медициналык тейлөө б-ча жеңилдиктер, бир жолку акчалай жардам ж-а компенсациялар.

Социалдык иштин экинчи бир багыты с о ц и а л д ы к т е й л ө ө л ө р. Кары-картаңдарды ж-а майыптарды социалдык тейлөө азыркы тапта алар туруктуу жашаган жерлерде ж-а жатак үйлөрдө жүргүзүлүүдө. 7,8 миңден ашуун кары-картаңдарды социалдык кызматкерлер үйлөрүндө тейлешет. Аларга квартираларын жайгаштырып тазалоодо, майда оңдоп-түзөтүүлөрдө, азык-түлүк ж-а дары-дармектерди алып келүүдө жардам көрсөтүлөт. Майыптар ж-а кары-картаңдар үчүн 13 жатак үйлөрдө (стационардык социалдык тейлөөдө) 2 миңден ашуун адам жашайт.

Социалдык жардамдын даректүүлүгүн күчөтүү ж-а айкындаштыруу максатында республикада айыл өкмөттөрүнүн деңгээлинде 2000-жылдан тартып социалдык паспорттор киргизилүүдө. Социалдык паспортту толтуруу жакырчылыктын региондук картасын түзүүгө ж-а алардын негизинде калкты социалдык коргоонун региондук программаларын иштеп чыгууга мүмкүнчүлүк берет.

Электр кубатына тарифтер жогорулатылган шартта калктын жарды катмарларын социалдык жактан коргоо механизми ишке киргизилген. Калкты турак-жай ж-а коммуналдык тейлөөлөрдүн тарифтеринен социалдык коргоо үчүн бир катар чаралар көрүлдү. Отун (көмүр) жаккан жарды үй-бүлөлөргө ж-а жарандарга отун сатып алууда анын баасы 30%ке, электр кубатын пайдалануу үчүн акы төлөөдө акы 25%ке ж-а газга акы төлөөдө акы 40%ке арзандатылмачы.

Кыргыз Республикасынын Президентинин «Электр кубатына тарифтер жогорулаган шартта калкты даректүү социалдык коргоонун кошумча чаралары жөнүндө» указы (2001) м-н электр кубаты б-ча социалдык коргоо укугуна ээ болгон жарандардын категориялары үчүн 1 адамга айына туура келүүчү мыйзамдын чек деңгээли 200дөн 300 сомго чейин жогорулатылган. Бул үй-бүлөнүн бир мүчөсүнө 300 сомго чейин орточо кирешеси бар жарды үй-бүлөлөргө ж-а жарандарга – жылуулук энергиясы, ысык суу м-н жабдуу ж-а газ үчүн акы төлөөдө компенсация алууга укук берет. Керектөөнүн кепилденген төмөнкү деңгээлин жогорулатуу үчүн жарды үй-бүлөлөргө берилүүчү мамл. пособие-лердин өлчөмү 20%ке көбөйтүлдү. Пенсияларды жылдык орточо эмгек акынын өсүшүнүн деңгээлине жараша эсептөө үчүн эмгек акыга карата түзөтүүчү коэффициенттерди көбөйтүү жолу м-н 2001-ж. 1-июлдан тартып эмгек пенсиясынын өлчөмү ж-а 2003-ж. 1-апрелинен (15%ке) жалпы пенсиялардын өлчөмү жогорулатылды.

Эмгек рыногу ж-а калктын иш м-н камсыздыгы. Рынок мамилелерине өткөнгө чейин жалпы эмгекке милдеттүүлүк таратылгандыктан ж-а экономиканын өнүгүшүнүн экстенсивдүү мүнөзүнөн улам калктын бардык социалдык-демографиялык топторунун иштөөсүнүн жогорку деңгээли калыптанган.

Пландау экономикадан рынок экономикасына өтүү Кырг-нда менчикти реформалоо, эмгек чөйрөсүндө жаңы мамилелердин калыптануу процессин пайда кылды. 90-жылдардын башынан тартып экон. реформалардын жүрүшүндө көп укладдуу экономика, атаандаштык, баалар эркин түзүлгөн рынок пайда болду. Мындай шартта эмгек рыногу экономиканын иштөөсүнүн зарыл шарттарынын бири болуп, жумушчу күчүнө суроо-талаптын ж-а аны сунуш кылуунун эркин түзүлүшү үчүн өбөлгөлөр түзүлүүдө. Эмгек рыногундагы жагдай бир жагынан алганда экон. ж-а социалдык чөйрөлөрдөгү болуп жаткан өзгөрүүлөр м-н, экинчи жактан — мурдагы социалдык-экон. системадан мураска калган проблемалар м-н аныкталууда.

1998-жылдан «Калкты иш м-н камсыз кылууга көмөк көрсөтүү жөнүндө» Кыргыз Респ-нын мыйзамы колдонууга киргизилген. Ал жарандардын ишке орношуу укугун же иш берилбеген учурда жумушсуздук б-ча пособие алуу укугун, кайра окуу ж-а квалификациясын жогорулатуу мүмкүнчүлүгүн кепилдейт. Кыргыз Респ-нын Өкмөтү бекиткен «1988—2000-жылдардагы ж-а 2005-ж. чейинки мезгилдеги Кыргыз Респ-ндагы эмгек рыногу ж-а калктын ишке орношуусу» Улуттук программасы бул Мыйзамды ишке ашыруунун натыйжалуу механизми болуп эсептелет. Өткөн 5 жыл ичинде калктын санынын өсүшү,

эмгек ресурстарынын 340 миң адамга көбөйүшүн камсыз кылды. Эгерде 1997-ж. ал 2396,3 миң адамды түзсө, 1999-ж. эле — 2736,6 миң адамды түздү. Натыйжада экономика тармактарында иштеген калктын саны 84,9 миңден ашык адамга көбөйдү. Иштегендердин санынын менчиктин ар кандай түрлөрүнүн ортосунда кайра бөлүштүрүлүшү дайыма жүрүп жатат: жекече чарбаларда алар 12,6%ке көбөйдү, мамл. сектордо 10,7%ке азайды, расмий жумушсуздуктун деңгээли (экон. активдүү калкка карата акыркы жылдар бою) 3,1% белгисинде туруктуу кармалып келүүдө.

Жумушсуздук деңгээлин төмөндөтүүгө ж-а калкты иш м-н натыйжалуу камсыз кылууга багытталган эмгек рыногунда активдүү саясат жүргүзүүгө азыркы күндө эң зор стратегиялык артыкчылык берилүүдө. Жумушсуздарды эмгекке орноштуруу максатында эмгек рыногунда ишке орношууга көмөктөшүү ассоциациясы, иш издөөчүлөр клубу, жаштар эмгек биржасы, бош орундар жармаңкеси сыяктуу декейдегидей эмес жолдор пайдаланылат, «бизнес-инкубаторлор» түзүлүп иштемекчи. Келечекте ишке орноштурулгандардын салыштырма салмагын иш издеп кайрылгандардын бардыгынын санынын 35—40%ине жеткирүү болжолдонууда. Бул көрсөткүчкө иш берүүчүлөр ж-а жергиликтүү мамл. адм-лар байланыштарды жакшыртуу жолу м-н жетишишет.

Негизги кесиптери ж-а жекече өзгөчөлүктөрү эске алынуу м-н жумушсуздар эмгек рыногунун талаптарына жараша жаңы кесиптер ж-а адистиктер б-ча кесиптик даярдыктан ж-а кайра даярдоодон өтүшөт. Жумушсуз жарандарды кесиптик окутуунун ж-а кайра окутуунун максаты — эң көп талап кылынган, артыкчылыктуу адистерге ээ болуу жолу м-н эмгек рыногунда алардын атаандаштыкка жарамдуулугун арттыруу. Ишсиз калкты кесиптик окутуу ж-а кайра окутуу аны социалдык коргоонун маанилүү каражаты болуп эсептелет. 2000-ж. кесиптик окутууга 8,6 миң жумушсуз жөнөтүлгөн. Жумушсуз жарандардын кесиптик окуусунун майнаптуулугу эң ириде алардын кийин жумушка орношуусунун көрсөткүчтөрү м-н бааланат. 2000-ж. окутулгандардын ичинен 4,3 миң адам же 50% жумушка орношкон. Келечекте кесиптик окутуу ж-а кайра окутуу ишке орноштуруу саясатынын алдынкы багыттарынын бири болуп калаары ж-а жумушсуздардын жалпы санынын 25—30% мындай мүмкүнчүлүктөн пайдаланышаары болжолдонууда.

Баштапкы кесиптик билим берүү системасы эмгек рыногу м-н шайкеш байланышкан. Ишке орноштуруу борборлорунун жолдомосу б-ча жыл сайын баштапкы кесиптик окуу жайларында 5 миңге жакын адам кайра окуудан өтүүдө. Баштапкы кесиптик билим берүү системасы бүгүнкү күндө респ-да 113 окуу жайын камтыйт. Баштапкы кесиптик билим берүү системасында азыркы учурда бардыгы болуп 96,4 миң адам окуйт, алардын ичинен бюджеттик негизде 21,7 миң адам окуйт, айтмакчы ар бир 3-окуучу социалдык коргоого муктаж. Алар жарды үй-бүлөлөрдүн балдары, майыптар, качкындар. 1,2 миң адамдан ашууну — томолой жетимдер.

Экон. ж-а социалдык инфраструктураны түзүүгө ж-а өнүктүрүүгө багытталган акы төлөнүүчү коомдук иштерди уюштуруу эмгек рыногундагы кысталыш абалды төмөндөтүүнүн натыйжалуу методу болуп эсептелет. 2000-ж. акы төлөнүүчү коомдук иштерге 19,2 миң адам жөнөтүлгөн.

Жумушсуздук б-ча пособие төлөө эмгек рыногундагы социалдык чаралардын бири. Азыркы учурда жумушсуздук б-ча базалык пособиенин өлчөмү айына 250 сомду түзөт, ал эми пособие алуучулардын — жумушсуздардын саны 6,5 миңге жетет.

Калкты ишке орноштуруунун азыркы негизги багыттарынын бири чакан ж-а майда бизнести өнүктүрүү.

Эмгек ж-а социалдык коргоо министрлигинин ишке орноштуруу кызматы жергиликтүү мамл. администрациялар м-н бирге 1998—2000-жылдар ичинде жамааттын ар бир мүчөсүнө 4 айлык мөөнөттө (жылдык 24% м-н жумушсуздук б-ча базалык пособиенин 10дон 30га чейинки өлчөмүндө кредит берүү үчүн) жумушсуздарга кредит берүү б-ча 8 борбор ачкан. Ишкердик ишин натыйжалуу жүргүзүп, майда кредитти да, ал үчүн пайызды да өз убагында кайтарып берген учурда жамаат пайдаланылган кредиттин баштапкы суммасы 20% көбөйтүлгөн өлчөмдө (4 ай мөөнөткө жылдык 24% м-н) кийинки кредит алууга укуктуу болот. Майда кредит берүүнүн ыңгайлуу жагы майда кредитти пайдалануучунун каржатты ж-а аны пайдалануу үчүн пайыздарды кайтарып берүүсү болуп эсептелет.

Мамлекеттин, иш берүүчүлөрдүн уюмдары м-н кесиптик бирликтердин ортосундагы ишке орноштуруу саясатын жүргүзүүдөгү социалдык өнөктөштүктү өнүктүрүүнү

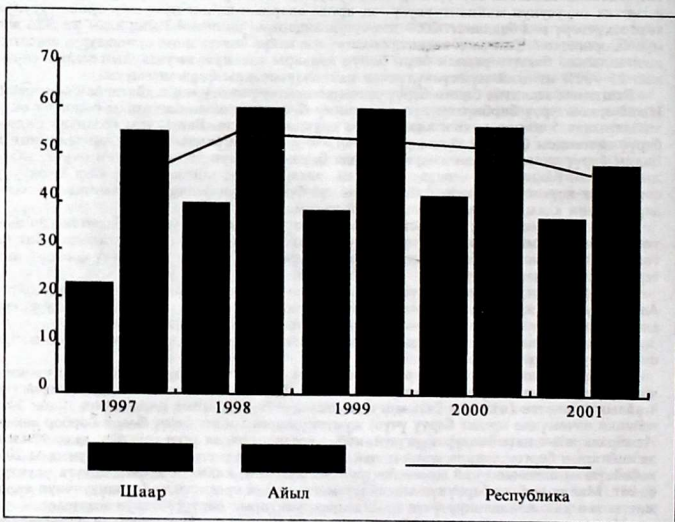
жакынкы келечектин артыкчылыктуу милдеттеринин бири деп эсептөөгө болот. Аны ишке ашыруунун механизми үч тараптуу кеңеш болуп эсептелет, анын принциби “Калкты ишке орноштурууга көмөк көрсөтүү” мыйзамынын негизи катары алынды.

Эмгекти ж-а эмгек мамилелерин коргоо. Структуралык өзгөртүүлөргө байланыштуу респ-нын экономикасында ишканаларды ж-а уюмдарды башкаруу формаларында олуттуу өзгөрүштөр болду. Башкаруунун айрым милдеттери жокко чыкты. Бул биринчи кезекте эмгекти коргоонун абалына, эмгек жөнүндө мыйзамдын сакталышына контролдук ж-а көзөмөл жүргүзүүгө тийиштүү болот. Ошондуктан Кыргыз Респ-нын Эмгек ж-а социалдык коргоо министрлигинин алдында Эмгек мамл. инспекциясы түзүлгөн (1999). Ага министрликтердин, мамл. комитеттердин, ведомстволордун, менчигинин түрүнө, чарбалык ишинин чөйрөсүнө ж-а кайсы ведомствого таандык экендигине карабастан ишканалардын, мекемелер м-н уюмдардын эмгек жөнүндө мыйзамды, аны коргоо эрежелерин, а. и. тех. коопсуздук талабына ылайыктуулук эрежесин аткарууларына контролдук ж-а көзөмөлдүк жүргүзүү милдети жүктөлөт.

Респ-да эмгек акынын деңгээлине мамл. көзөмөл жүргүзүү негизинен экономиканын бюджеттик секторунда гана жүргүзүлөт. Эмгек акынын өлчөмүнүн эң жогоркусу кредит берүү ж-а камсыздандыруу, байланыш, ө. ж. ж-а курулуш тармактарында. Кредит берүү

3-сурат

1999—2001-жылдарда Кыргызстандагы жакырчылыктын деңгээли (калктын санынын жалпы жыйынтыгына карата % м-н)



ж-а камсыздандыруу кызматкерлеринин эмгек акысы айына 4750,4 (2001-ж) сомду, ал эми саламаттык сактоо, социалдык тейлөө чөйрөсүнүн кызматкерлеринин эмгек акысы 718,5 сомду түзөт. Минималдуу эмгек акы өлчөмү респ-нын экон. мүмкүнчүлүктөрүнө жараша ырааттуу жогорулатылып келди. Бүгүнкү күндө ал 100 сом деңгээлинде белгиленген. Бюджеттик мекемелердин кызматкерлеринин эмгек акысы 20% көтөрүлгөн (2000).

Кыргыз Респ-нын 2010-ж. чейинки өнүгүүсүнүн комплекстүү негизи иштелип чыкты. Ал бир катар экон. ж-а социалдык милдеттерди чечүүгө карата жалпы мамиле жасоо болуп эсептелет. Анда Кырг-ндагы жакырчылыктын деңгээлин 2 эсеге кыскартуунун айкын-ачык милдети алдыга коюлган. Бул максатка жетиш үчүн алдыдагы 10 жыл бою улуттук өндүрүштүн жыл сайын 5—7%ке өнүгүшүн камсыз кылуу зарыл. Бул өз кезегинде колдо болгон өндүрүштүк кубаттуулуктарды, өзгөчө чакан ж-а орто ишкердиктеги кубаттуулуктарды ондогон миң жаны жумушчу орундарын түзүү максатында андан ары өнүктүрүүнү ж-а толук пайдаланууну талап кылат.

Социалдык кайра түзүүлөр жолундагы маанилүү кадам жакырчылыкты жоюу б-ча «Аракет» улуттук программасын, «Ардагер», «Эмгек» программаларын, майыптарга колдоо көрсөтүү программасын кабыл алуу ж-а ишке ашыруу болуп калды. Проблема-луу региондорду – бийик тоолуу жерлерди, чакан шаарларды ж-а шаарчаларды өнүктүрүүнүн экон. ж-а социалдык программалары иштелип чыккан ж-а иштелүүдө.

А. Мырзаев, А. Молдолмусеева, Т. Никзов.

БОРБОР, ОБЛУСТАР ЖАНА РАЙОНДОР

БИШКЕК — КЫРГЫЗСТАНДЫН БОРБОРУ

Бишкек – Кыргыз Респ-нын саясий, экон., илимий ж-а маданий борбору; транспорт-тук башкы түйүн. Аянты 12,7 миң га. Калкы 865,1 миң (2009). Бишкек ш-нда 4 адм.-айм. бирдик — Биринчи Май, Ленин, Октябрь, Свердлов р-ндору, Чон-Арык шаарчасы (9,7 миң адам) ж-а Орто-Сай айылы (4,5 миң адам) бар.

Табияты. Шаар Кыргыз Ала-Тоосунун этегинде, Чүй өрөөнүнүн борб. бөлүгүндө, Аламүдүн ж-а Ала-Арча сууларынын шилендиси пайда кылган жантайыңкы түздүктөн орун алган. Деңиз деңг. 750–900 м бииктикте жайгашкан. Лёсс сымал кыртыш каптаган түздүк бара-бара түндүктү карай жантайып, Чүй суусунун жайылмасына кошулат. Бишкек тушта Чүй суусунун нугу Чүй өрөөнүнүн түн. жагына карай четтеп, шаардан 20 кмдей аралыктан өтөт. Чүй өрөөнүнүн Бишкек ш. туштагы жазылыгы 60 кмдей.

Чүй өрөөнүнүн Бишкек ш. жайгашкан борб. бөлүгү геологиялык структурасы б-ча кеңдикке жакын багытта созулуп жаткан асимметриялык мегасинклиналь. Шаардын азыркы чеги Чүй синеклизасынын Бишкек ийилүүсү деп аталган түш. бөлүгүнө дал келет. Ийилүү палеоген-неогенде пайда болгон чөкмө тектер м-н толгон. Алар палеозой фундаментинин үстүндө жатат. Палеозой тоо тек катмарлары 5000 мден ашык тереңдикте (геофизикалык маалыматтар б-ча) жатып, негизинен гнейс, кристаллдык сланец ж-а акиташ тегинен, о. эле эффузия тоо тектеринен турат. Үстүндөгү палеоген-неоген тоо тек катмарларынын жалпы калыңдыгы 4,5–5,0 км. Аларды төртүнчүлүк мезгилде пайда болгон борпон тоо тектердин калың кабаты жаап жатат. Алар кой таштардан, арасында кум-шагыл ширелген майда жумуру таштардан, ар кандай бүртүктөгү кумдардын ж-а кумдуу чопонун кабатчалары м-н топторунан түзүлгөн аллювий-пролювий чөкмө тоо тектерден турат. Сейсмдик райондоштуруунун маалыматы б-ча шаар аймагы 9 баллдуу зонада жайгашкан. Шаардын аймагындагы 4 жерден 1500–2000 м тереңдиктен бургулоо көзөңгү аркылуу минералдуу ысык суу чыгарылган. Курамы хлорид-натрий кальцийлүү. Дарылык касиети бар. Муун, тери, ичеги-карын оорууларын дарылоодо пайдаланса болот.

Бишкек ш. мелүүн алкактагы континенттик климаттуу аймактын түш. чегинде жайгашкан. Бир жылда орто эсеп м-н 322 күн (2000 саат) бою күн тиет. Күн эң көп тийген ай июль (332 саат), эң аз тийгени декабрь (126 саат). Абанын жылдык орт. темп-расы 10,2°C, январдыкы – 4,6°C, июлдуку – 24,5°C. 1930-ж. декабрда эң төмөнкү темп-ра (–38°C), 1983-ж. июлда эң жогорку темп-ра (43°C) катталган. Шаардын түш. бөлүгү түн. бөлүгүнөн 1–2°Cге жылуураак. Үшүк жүрүү жазында апрелдин ортосунда токтоп, күзүндө октябрдын ортосунан башталат. Бирок бул мөөнөттөр өзгөрүп да кетиши мүмкүн. Шаар нымдын негизги булагы – деңиз м-н океандан алыс жайгашкандыктан жаан-чачын аз болот. Жылдык жаан-чачындын орт. өлчөмү 409 мм. Көбү март-июль, жылдын кургакчыл мезгили (11%) июль–сентябрь айларына туура келет. Кар декабрдын ортосунан февралдын аягына чейин жатат. Жаан-чачындуу кыштагы кардын орт. калыңдыгы 13 см, аз түшкөндөгү орт. калыңдыгы 3–7 см. Бишкектин климатына тоо-өрөөн желаргысы мүнөздүү. Анын ылдамдыгы 2–3 м/секдан ашпайт. Ылдамдыгы 15 м/секга жеткен шамал негизинен батыштан согот ж-а жылына орто эсеп м-н 30дай жолу болот.

Кыргыз Республикасынын райондор жана шаарлар боюнча администрациялык-аймактык түзүмүнүн

- I Бишкек облусу**
 1 Бишкек району
 2 Калочкой ээлюү
 3 Ийтак районун
 4 Кызыл районун
 5 Кочкор-Кыял ш.
 6 Сүткүл ш.
 7 Нофиса ш.

- IV Нарын облусу**
 41 Ак-Талаа району
 42 Ар-Башы району
 43 Дунгал районун
 44 Кочкор району
 45 Нарын району
 4А Нарын ш.

- V Ош облусу**
 51 Далай району
 52 Арстан районун
 53 Кара-Кызыл району
 54 Кара-Суу району
 55 Ноокат районун
 56 Чечен районун
 57 Чоң-Алаш районун
 5А Кара-Суу ш.
 5В Ноокат ш.
 5С Өргөн ш.

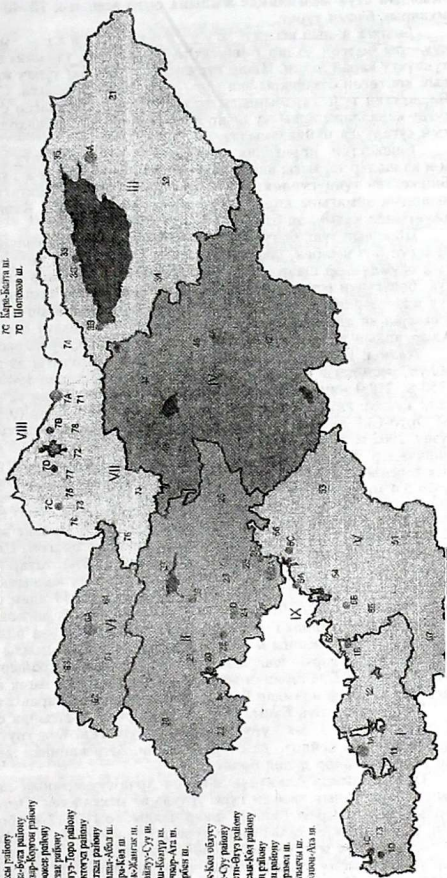
- VI Талас облусу**
 61 Базар-Ата району
 62 Кара-Буура району
 63 Манас району
 64 Талас району
 6А Талас ш.

- VI Чүй облусу**
 71 Чүй району
 72 Ала-Буура району
 73 Жайыл району
 74 Кемин району
 75 Москва району
 76 Панфилов району
 77 Сокулук району
 78 Ташкент ш.
 7А Кант ш.
 7С Кара-Белга ш.
 7D Шопток ш.

- VI Бишкек ш.**
 80 Ош ш.

- II Жалал-Абад облусу**
 21 Акса району
 22 Ак-Буя районун
 23 Бозар-Коргон району
 24 Ноокат району
 25 Сузак району
 26 Токтогул району
 27 Токтогул району
 28 Чаркол району
 29 Жалал-Абад ш.
 2B Кара-Көл ш.
 2C Кок-Жаңгак ш.
 2D Майлуу-Суу ш.
 2E Таш-Коргон ш.
 2F Кочкор-Ата ш.
 2G Кербен ш.

- III Исмаил-Кан облусу**
 31 Ак-Сүт району
 32 Жети-Өгүз району
 33 Исмаил-Кан району
 34 Тон району
 35 Тун району
 3А Кербен ш.
 3B Балыкча ш.
 3C Чалдон-Ата ш.



Жылдын суук мезгилинде жылына орто эсеп м-н 30–40 күн шаарды жөө туман ж-а мунарык басып турат.

Бишкек ш-нын негизги суу артериялары мурда Ала-Арча ж-а Аламүдүн суулары болгон. Алар Бишкектин аймагында тармактанган нуктар м-н түштүктөн түндүктү карай аккан. Шаар курулушунун кеңири кулач жайышына байланыштуу алардын көптөгөн салаалары эки гана нукка бириктирилген. Суу агымын жөнгө салуу үчүн Бишкектин түш. тарабындагы тоо этектеринде курулган суу сактагычтар ж-а көптөгөн сугат каналдары аркылуу шаар айланасындагы чарбалардын жерлерин ж-а шаар аймагын сугарууга пайдаланылат.

Бишкектин ирригация системасына шаар аркылуу ар тарапка салынган арыктар м-н каналдар тармагы кирет. Шаар аркылуу Батыш ж-а Түш. Чоң Чүй каналдары өтөт. Бишкектен түндүгүрөөктө Төмөнкү Ала-Арча суу сактагычы жайгашкан: бир бөлүгү шаардын аймагына кирет. Кара жыгач багында ж-а Бишкек Эркин экон. зонасынын аймагында көлмөлөр бар.

Шаардын түш. бөлүгүнө түндүктүн кадимки боз топурагы мүнөздүү, түн. (төмөнкү) бөлүгүн боз шалбаа, шалбаа ж-а шалбаалуу-саздак топурактары каптап жатат. Табигый өсүмдүктөр шаардын чет-жакасындагы бош жерлерге гана мүнөздүү. Шаардын түн. бөлүгүнүн өсүмдүк эгилбеген бош жерлеринде камыш, жекен, ыраң чөп, көлмө ж-а суу жээктеринде жапайы тал, терек, сейрек жийде кезигет. Шаардын түш. жагында тоо этектеринин адырларында кургакчыл жерге мүнөздүү өсүмдүктөр басымдуулук кылат. Адырлардын төмөнкү бөлүктөрүн эфемер-шыбактуу жарым чөл ээлейт.

Калкы. Шаар калкынын саны 1999-ж. марттагы эл каттоо б-ча 762,3 миң адам болуп, респ-дагы калктын 15,8%ин түзгөн. Шаарда 1940-ж. 104,5 миң калк жашаса, 1950-ж. 218,0 миң, 1979-ж. 535,5 миң, 1989-ж. 619,9 миң калк болгон. 2003-ж. 797,4 миң калк жашап, анын 792,9 миңи (99,4%) шаарда, 4,5 миңи (0,5%) шаардын чет-жакасындагы Орто-Сай айылында жашайт. Эркектер жалпы калктын 47,9%ин, аялдар 52,1%ин түзөт. 2002-ж. үйлөнгөндөрдүн саны 3729 же болбосо 1000 кишиге эсептегенде 3,8, ажырашкандар 1947 же 1000 кишиге эсептегенде 2,2 адамды түзгөн. 2002-ж. Бишкек шаардык кеңеши б-ча 1000 адамга төрөлгөндөрдүн саны 14,3, өлгөндөрдүн саны 7,5, табигый өсүш 5,4 миңди түзүп, төрөлгөн 1000 баланын (1 жашка чейинки) 25,9 өлүмгө дуушар болгон. 2002-ж. жумушсуздардын саны (катталганы б-ча) Бишкек ш. б-ча 8952 адамды түзгөн. 2000-ж. шаар б-ча жалпы калктын 24,0% эмгекке жарамдуунан жаш, 64,9% эмгекке жарамдуу, 11,1% улуу муундагы адамдар болгон. Шаарда кыргыз (52,2%), орус (33,2%), украин (11,2%), казак (1,6%), өзбек (1,6%), татар (2,1%), немис (0,7%), дунган (0,5%), уйгур (1,7%) ж. б. жашайт. Бишкек ш-нын калкынын 2002-жылкы миграциясы: келгендердин саны 5741 адам, кеткендер — 12654 адам болуп, алардын ичинен чет өлкөлөрдөн шаарга 1017 адам ж-а өлкөнүн башка региондорунан шаарга 4724 адам келип, шаардан башка чет өлкөлөргө 8092 адам ж-а өлкөнүн башка региондоруна 4562 адам кетип, жалпы миграциялык азакуу 6913 адамды түзгөн.

Тарыхы. Азыркы шаардын аймагын адамдар эң байыркы заманда эле отурукташкан. Аламүдүн ГЭСтеринин жанынан табылган таш эмгек куралдары Бишкектин айланасында алгачкы адамдар б. з. ч. 5–4-миң жылдыктарда жашагандыгын далилдейт.

Темир доорунун башталышы м-н Кырг-н аймагында сак (б. з. ч. 7–3-к.) ж-а усун (б. з. ч. 3-к. – б. з. 5-к.) уруу союздары түзүлгөн. Бул уруу союздары Аламүдүн, Ала-Арча сууларын бойлото да отурукташкан. Буга кийинки мезгилге чейин сакталып калган дөбө-мүрзөлөр далил болот.

Орто кылымда Аламүдүн ж-а Ала-Арча сууларынын алабын көчмөн ж-а отурукташып дыйканчылык кылган түрк уруулары мекендеген. Орто кылымдагы эң ири шаарлардын бири азыркы Бишкек шаар чалдыбары (7–12-к.) болгон. Татаал планда салынып, бекем чеп курулмаларынан турган бул шаар 25–30 км²дей аянтты ээлеген (Бишкек-1 бекетинин ж-а мурунку Ключевой, Кызыл-Аскер айылдарынын аймагы). Кийин «Темир усталар чеби» аталып калган дагы бир байыркы чоң шаар (8–13-к.), азыркы Абдумомунов ж-а Орозбеков көчөлөрүнүн, Кара жыгач багы м-н Аламүдүн суусунун ортосунда жайгашкан. Шаардын борбору кокондуктардын мурдагы чеби Бишкек чебинин аймагында (Аламүдүн суусунун сол жээги, кийин «Темир усталар чеби» деп аталып

калган шаар чалдыбарынын орду) жайгашкан. Шаар 8-к-дан 15-к-дын башына чейин өнүгүп, монголдордун жапырыгында булгүнгө учураган ж-а бир аз убакыттан кийин кайта жанданып, тиричилик 18-к-га чейин созулган. Андан кийин шаар биротоло ээн калган. Айрым маалыматтар б-ча 18-к-да солто уруусунан чыккан Бишкек аттуу адам ушул чөйрөнү жердеп, журтун душмандан коргоп турган. 19-к-дын башында кыргыз феодалдарынын өз ара чатагынан пайдаланган Кокон хандыгы Чүй өрөөнүн басып алып, жергиликтүү элди башкарып туруу үчүн бир катар чеп күлдүргөн. Кокондуктар-дын негизги чыңдоолорунун бири катары Чүй өрөөнүн борб. бөлүгүндө курулган чеп — Бишкек чеби аталган (бул аталышты колониячылар Пишпек деп бурмалап, өзгөртүп айткышкан). Бул чеп Аламүдүн суусунун батыш жагында азыркы «Темир усталар чебинин» ордунда б га жерди ээлеген.

Борб. Азияны ээлеп алууга умтулган Орусия аскерлери 1860-ж. 4-сентябрда Бишкек чебин убактылуу басып алган. Бирок алар кетээри м-н мында кокондуктардын бийлиги кайра орногон. 1862-ж. сентябрда падыша аскерлери Байтик башында турган кыргыздардын жардамы м-н чепти 2-ирээт ээлеп, аны биротоло талкалаган. 1864-ж. анын урандысынын жанында казак-орустардын бекети, ага улаа чакан базар, 1887-ж. ат-почта бекети курулган. 1868—70-ж. шаардын азыркы чегинде орус келгиндери Аламүдүн ж-а Бишкек айылдарын негиздешкен. 1865-жылга чейин чүйлүк кыргыздар адм. жактан Ала-Тоо округунун (борб.— Верный шаары) начальнигине баш ийген, 1865—67-ж. Түркстан облусуна, кийин Токмок уездинин курамында Жети-Суу облусуна кирген. 1878-ж. 29-ап-редде уездин борбору Токмоктон Бишкекке көчүрүлүп, ага шаар статусу берилген. Шаар калкынын саны 1913-ж. 18468 жеткен.

Бишкекте кустардык-өнөр жайлык мүнөздөгү алгачкы ишканалар, а. и. тегирмендер 19-к-дын 2-жарымында пайда болгон. 1883-ж. булгаары заводу, 1885-ж. сыр-быштак жасоо ишканасы иштей баштаган. Ошондой болсо да шаарда ө. ж-га караганда базардык-стационардык типтеги соода тезирээк өнүккөн. 1878-ж. алгачкы чакан оорукана м-н дарыкана ачылган. 1879-ж. приходдук бир класстуу окуу жай, кийин башка окуу жайлар ачылган. 1916-ж. жайында Бишкек уездинин көп бөлүгүн улуттук-боштондук көтөрүлүш каптаган.

Орусияда февраль буржуазия-демократиялык революциясы жеңгенден кийин, 1917-ж. мартта Бишкек солдат ж-а жумушчу депутаттар совети уюшулуп, анда чечүүчү позициянын убактылуу өкмөттү колдогон меньшевиктер м-н эсерлер ээлеп алышкан. 1918-ж. 7-январда Бишкектеги ж-а уездеги бийлик иш жүзүндө большевиктердин колуна өткөн. 1924-ж. 14-октябрдан Бишкек — Кара Кыргыз АОсунун (1925-ж. 25-майдан Кыргыз АОсу), 1926-ж. 1-февралдан Кыргыз АССРинин борбору, 1926-ж. 12-майдан Фрунзе деп аталган. 1936-ж. 5-декабрдан Фрунзе — Кыргыз ССРинин борбору (1991-жылдан Бишкек аталып, эгемендүү Кыргыз Респ-нын борбору), 1938-ж. Бишкекте 3 адм. район Пролетар (азыркы Ленин), Биринчи Май, Свердлов райондору түзүлгөн. 1961-ж. шаарга Кызыл-Аскер, Привокзальный (Попеновка), Төкөлдөш айылдары, Аламүдүн, Көк-Жар айылдарынын бир бөлүгү, 1984-ж. Чоң-Арык, Орто-Сай айылдары кошулган. 1974-ж. жаңы адм. р-н Октябрь р-н түзүлгөн.

Кенеш доорунда Бишкек ш-нын саясий-коомдук, социалдык-экон. ж-а маданий турмушунда зор өзгөрүүлөр болду. 1924-ж. алгачкы кыргыз газети «Эркин-Тоо» чыккан. 1926-ж. мамл. басмакана м-н музей түзүлгөн. 1932-ж. педагогика, 1938-ж. зооветеринария, 1939-ж. медицина институттары ачылган. Ошол эле жылдары алгачкы ири ө. ж. ишканалары курулган. Бишкекке Улуу Ата мекендик согуш жылдарында Украинадан, Орусиядан бир катар ө. ж. ишканалары көчүрүлүп келинген.

Азыркы учурда базар экон-на багыт алуунун натыйжасында шаардагы ө. ж. ишканаларынын, соода мекемелеринин ж. б-дын бир катары менчиктин түрдүү формаларына өтүүдө. Көз каранды эмес мамл-тин борбору катары Бишкекте бир катар чет өлкөлөрдүн элчиликтери ж-а эл аралык уюмдардын өкүлчүлүктөрү ачылып, Кырг-ндын дүйнө элдери м-н байланышы кеңейүүдө.

Экономикасы. Бишкек ш. экон. ж-а социалдык жактан башка облустарга салыштырмалуу жогору деңгээлде өнүккөн, саясий жактан Кыргыз Респ-нын борбору катары өзгөчөлөнгөн регион. Шаарда ө. ж., транспорт, байланыш, курулуш ж-а элди социалдык жактан тейлеген соода, илим, билим берүү, саламаттыкты сактоо ж. б. тармактар өнүккөн.

Кийинки жылдары, Кыргызда ж-а анын региондорунда өндүрүштү рыноктук шартка ылайыкташтыруу максатында, чарбанын бардык тармактарында экон. реформа жүргүзүү башталган. Натыйжада, өндүрүшкө структуралык өзгөрүүлөр киргизилип, менчиктин ар түрдүү формасындагы ишканалар көбөйдү. 2003-ж-дын 1-январына карата, статистикалык бирдиктин мамл. регистрине киргизилген ээлик кылуучу (юридикалык жактар) ишкана, уюм ж-а мекемелердин катталган саны 23531 (а. и. иштегендери 19902) болгон. Алардын ичинен менчиктин формалары б-ча 1240 (842) мамл., 399 (240) коммуналдык, 21956 (8820) жеке менчикке таандык. Ал эми жалпы 23531 субъектилердин түрлөрү б-ча: 21813 (8527) чакан ишканалар, 1049 (771) орто ж-а 669 (604) ири ишканалар. Рыноктук шартка ылайыкташкан ушул ишканалар – ө. ж., курулуш, транспорт, соода же тейлөөнүн башка тармактарына таандык.

Өндүрүштү базар экон-нын шартына ылайыкташтыруунун натыйжасында ш-дын ө. ж-нда дагы эң ири структуралык өзгөрүүлөр болду. Өндүргөн продукциялары рыногун жоготуп, сатылбай калган ө. ж. ишканалары, айрыкча Бишкектеги машина куруу тармагынын ири ишканаларынын өндүрүшү токтотулду же аларды башка өтүмдүү буюмдарды жасоого толук кайра курууга туура келди. Кээ бир ишканалар жарым жартылай иштеп калышты. Ошого байланыштуу Бишкек ш-нын ө. ж. өндүрүшү 1991—95-ж. 4 эсеге төмөндөгөн. Шаарда 1991-ж. чөп таңгактоочу машина жасоо 20 миң даанага жетсе, 1996-ж. анын 200ү араң чыгарылган. Электр машиналар 1125тен, 64кө, металлды кесүүчү станоктор 1146дан 27ге, токулган кийимдер 16 млн даанадан 1,4 млн даанага, бут кийимдер 3,5 млн жуптан 380 миң жупка чейин кыскарган. Ошондуктан, ө. ж. өндүргөн продукциянын көлөмү б-ча Бишкектин респ-дагы үлүшү 1991-ж. 31,0%тен, 1996-ж. 20,7%ке чейин азайган. Ал эми, 1996-ж. шаардын ө. ж. өндүрүшүндөгү төмөндөө токтолуп, кайра жогорулоого багыт алды. 1995-жылга салыштырганда бир жылдык өсүш продукциянын көлөмү б-ча 3,0%ти түзгөн.

Жогоруда белгиленген өзгөрүүлөргө карабастан, Бишкек ш. дагы эле респ-нын эң ири ө. ж. түйүнү катары белгилүү. 2002-ж. ш-да 125 ишкана иштеп, Кыргыздын ө. ж-нын 20,0%ин же 8903,0 млн сомдук продукциясын өндүргөн. Анын ичинен кеңири керектелүүчү товарлардын үлүшү шаардын ө. ж. өндүргөн продукциянын 63,5%ин түзгөн. Шаарда ө. ж. өндүрүшүнүн бардык тармактары бар. Алардын ичинен негизгилери машина куруу ж-а металл иштетүү (2000-ж. 445,9 млн сомдук продукция чыгарган), жеңил (576,6 млн), тамак-аш (1877,3 млн) өнөр жайлары ж-а электрэнергетика (996,6 млн сом) негизги орунду ээлеп, алар 2000-ж. жалпы ө. ж-дын 60%тен көбүрөөк продукциясын өндүргөн. Ушул тармактардын респ-дагы үлүшү дагы жогору. 2000-ж. шаардын машина куруу ө. ж. респ-нын ушул тармагы өндүргөн продукциянын 26,2%ин, тамак-аш 29,0%ин ж-а жеңил ө. ж. 23,5%ин чыгарган. Бишкектин ири ө. ж. ишканалары: ТЭЦ (2000-ж. 454,3 млн сомдук продукция өндүргөн), «РЕЕМТCМА – Кыргызстан» АК (386,6 млн), «Дастан» корпорациясы (302,1 млн), камволдук-нооту (174,3 млн), «Кока-Кола – Бишкек – Ботлерс» ишканасы (162,0 миң), «Бишкек дан-азык» (52,5 млн); Бишкек машина куруу заводу (110,4 млн), «Бишкексүт» (114,6 млн), «Таттуу» (29,0 млн), «Кыргызшампаны» (46,9 млн), «Кыргызавтомаш» (55,6 млн), «Жылдыз» (10,1 млн), «Байпак» (9,0 млн), «Бишкек темир-бетон заводу» (37,8 млн сом), «Булгаары» биргелешкен ишканасы (14,3 млн) акционердик коомдору ж. б. Өнөр жайдын негизги продукциялары: электрэнергия (2002-ж. 1060 млн кВт-с), касса аппараттары (72 даана), автомобиль радиаторлору (178,2 даана), мебелдер (172,0 млн сом), бетондон жасалган курама курулуш конструкциялары (59,4 миң т), кыш ж-а плита материалдары (16,3 млн даана), токулган кийим (15,6 миң даана), жүн кездемелери (374 миң кг), байпактар (3793,6 миң жуп), бут кийимдер (37,9 миң жуп), эт (6,3 т), сүт (17,4 миң т), пиво (4722 миң дикалитр), шампан (260 миң дикалитр), коньяк (27,5 миң дикалитр), сигарет ж-а папиростор (3168,6 даана), ун (27,2 миң т), нан азыктары (41,3 миң т), чай (2,7 миң т) ж. б. Көпчүлүгү, айрыкча машина куруу ж-а жеңил ө. ж. тармактарынын продукциялары чет өлкөлөргө сатылып, алар м-н экон. байланыш түзүүдө ж-а респ-нын өнүгүшүндө Бишкек ш-нын мааниси зор. Экспортко сатылган продукциялардын көлөмү 2002-ж. 312,9 млн АКШнын долларын (респ-нын экспортунун 64,4%ин) түзүп, региондордун ичинен биринчи орунда болгон. Ошол эле мезгилде башка өлкөлөрдөн сатып алынган калк кеңири керектөөчү продукциялардын, б. а. импорттук көлөмү 363,9 млн долларга жетип, импорттун 62,0%ин түзгөн.

Натыйжада, Бишкек ш-нын өзүнүн бюджетин өзү толук каражаттоо м-н респ-нын бюджеттин толуктоодо зор салымы бар. Башка региондордон айырмаланып, шаардын калкына социалдык жактан берилүүчү төлөмдөрдү жергиликтүү бюджеттин эсебинен шаар өзү камсыз кылат.

Бишкек тогуз жолдун тоомунда жайгашып, өлкөдөгү эң ири транспорт түйүнү болуп да саналат. Эң ири автомагистралдары – Бишкек–Ош, Бишкек–Балыкчы–Нарын–Торугарт – Кашкар (Кытай), Бишкек – Балыкчы – Каракол, Бишкек – Алматы (Казакстан), Бишкек – Кара-Балта – Тараз (Казакстан) – Ташкен (Өзбекстан) авт. жолдору ж. б. Чалдыбар бекетинен Балыкчыга чейин кеткен темир жолу Бишкек ш. аркылуу өтөт. Шаардын ортосунда жүргүнчүлөрдүн темир жол бекети, батыш ж-а чыгыш четинде «Бишкек» ж-а «Аламүдүн» аттуу жүк түшүрүп, жөнөтүп туруучу темир жол бекеттери бар. 2000-ж темир жол транспорту м-н 978,7 миң т жүк ж-а 590,3 миң жүргүнчү ташылган.

Бишкек ш-нын түн. тарабынан 30 км аралыкта Борб. Азиядагы ири аэропорттордун бири «Манас» аэропорту жайгашкан. Бул аэропорт шаарды, о. э. Чүй облусун чет өлкөлөр ж-а респ-нын дээрлик бардык региондору м-н аба жолдору аркылуу байланыштырат. 2000-ж. Бишкек ш-нын аба жолдору м-н 1173,5 миң жүргүнчү ташылган.

Шаарда 2 автобекет (Чыгыш ж-а Батыш) иштеп, 24 автотранспорттук, 1 троллейбус-тук мекемелерде 2,5 миң автобус (а. и. жеке менчик 705), 51 минге жакын жеңил машина (а. и. 48,5 мини жеке менчикте), 203 троллейбус болгон. 2002-ж. автотранспорт м-н 4,1 млн т жүк, 60,5 млн жүргүнчү, троллейбус м-н 62,7 млн жүргүнчү ташылган.

Бишкекте калкты соода ж-а тиричилик жактан тейлөөчү тармактардын өнүгүү деңгээли дагы респ-нын орт. көрсөткүчүнөн бир кыйла жогору. 2002-ж. шаарда товарларды соодалап жүргүзүүнүн көлөмү 23,0 млрд сом, калкты тейлөөнүн көлөмү 4,7 млрд сом, а.и. калкты тиричилик жактан тейлөөнүн көлөмү 477,6 млн сомго жеткен. Башкача айтканда респ-нын орт. көрсөткүчүнө салыштырганда Бишкекте соода жүргүзүүнүн көлөмүн адамдын санына эсептегенде 1,5 эсеге, ал эми калкты тиричилик жактан тейлөөнүн көлөмү 6,0 эсеге жогору болгон.

1995-ж. Бишкек ш-нда Эркин экономикалык аймак (ЭЭА) түзүлгөн. Анын курамына шаардын «Манас» аэропорту, Өкмөттүн алдындагы Улуттук көргөзмө борборунун жери, илгертен «Ак-Чий» деп аталып келген Чүй облусунун Аламүдүн районундагы азыркы Мрамор айылынын чет-жакасындагы жерлер кирет. «Бишкек» ЭЭАнын жалпы аянты 489 га. 2002-жылдын башталышында «Бишкек» ЭЭАда 412 ишкана катталып, анын 172си иштеген. Аларда 2814 адам эмгектенген. «Бишкек» ЭЭАда 2001-ж. 1181,8 млн сомдук продукция өндүрүлгөн, сыртка сатылган продукциянын көлөмү 12,6 млн АКШнын долларын ж-а сырттан келген инвестициянын көлөмү 1,2 млн долларды түзгөн.

Маданий турмушу. Бишкек ш. респ-нын илим, билим, саламаттыкты сактоо, көркөм-өнөр ж-а маданият мекемелеринин көпчүлүгү жайгашкан ири борб. катары белгилүү. Респ-нын илим изилдөө мекемелеринин дээрлик бардыгы Бишкек ш-нда жайгашкан. Билим берүү жагынан 2002/2003-окуу жылында 25 жогорку окуу жайында 65,4 миң студент (алардын 85,0%и контракт м-н) окуган. Жогорку окуу жайларында 4594 мугалим иштеп, алардын 226сы илимдин доктору, 1400 илимдин кандидаты. Шаарда жалпы билим берүүчү 116 орто мектеп, алардын ичинен 3 жатак-мектеп, 3 атайын мектеп ж-а 3 кечки мектеп иштеп, аларда 104,3 миң окуучу окуп, 5570 мугалим эмгектенген. Ушул мектептердин кээ бирлери гимназия, лицейлер ж-а 20 жеке менчик мектептер. Жеке менчик мектептерде 1,9 миң окуучу окуган. Ар кандай сабактарды тереңдетип окуткан мектеп, гимназия ж-а лицейлердин саны 32. Бардык мектептердин көбүндө информатика кабинеттери бар. Дээрлик бардык мектептерде китепкана ж-а ашкана иштейт. Шаардын мектептеринде бир класста орт. алганда 27 окуучу окуп, бул респ-да эң жогорку чек болуп саналат.

Саламаттыкты сактоо тармагында 2002-ж. 9680 орундуу (10 миң адамга 163 орун) 32 оорукана болуп, аларда ар түрдүү адистиктеги 3792 дарыгер (10 миң адамга 97 дарыгер) ж-а 7253 медициналык орто билимдүү кызматкер (10 миң адамга 122) иштеген. Башкача айтканда ооруканалардагы орундарды калктын 10 миң адамына эсептегенде, шаардын деңгээли респ-нын орт. көрсөткүчүнөн 1,8 эсеге, ал эми врачтардын саны б-ча 2,9 эсеге жогору болгон.

Бишкекте өлкөнүн ири мейманкалары, базарлары, дүкөндөрү ж. б. жайгашкан. Алар:

«Достук», «Ак-Кеме», «Саякат», «Ысык-Көл», «Семетей», «Бишкек», «Ала-Тоо», «Хаят», «Эльдорадо» ж.б. мейманкалар, «Ош», «Аламүдүн», «Баткен», «Орто-Сай», «Ала-Арча-2», «Дордой», «Кудайберген» ж. б. базарлар, «Айгүл», «Айчүрөк», «Береке», «Берекет», «Беш-Сары», «Диньчинь», «Жаңылык», «Миңтүркүн», «Сейтек» ж. б. соода дүкөндөрү ж-а комплекстери д. у. с.

Бишкек ш-нда 22 ири китепкана иштеп, аларда 7208 миң нуска китеп болгон. Шаарда 7 театр, анын бири опера ж-а балет театры, экөө мамл. драма театры, 1 филармония, 3 клуб ж-а маданият мекемелери, 10 кинотеатр ж-а 11 музей иштеген. Ошондой эле шаарда мамл. эмес бир нече театрлар ж. б. маданияттык мекемелер ачылган. Бишкек Кыргыз Респ-нын саясий борб. болгондуктан өлкөнүн башкаруу бийликти — Президенттин адм-сы, Өкмөт, Жогорку Кеңеш, Республикалык сот ж-а прокуратура, о. эле төртүнчү бийлик деп саналган басма каражаттары — гезит, журналдар, радио ж-а телекөрсөтүүчү мекемелер шаарда жайгашкан. Ошондой эле Бишкекте ондон ашык чет өлкөлөрдүн өкүлчүлүктөрү иштейт. Алар: АКШ, Беларусь, Германия, Индия, Иран, Казакстан, Кытай, Орусия, Өзбекстан, Пакистан, Тажикстан, Түркия ж. б.

А. Мырзаев, Л. Приходько, К. Сахебаева

БАТКЕН ОБЛУСУ

Облус Кыргыздын түш.-батышында жайгашкан. Ал 1999-ж. 12-октябрда Ош облусунан Баткен, Кадамжай, Лейлек р-н ж-а Кызыл-Кыя, Сүлүктү ш-н бөлүп, облус уюштурулган. 2000-ж. райондун борбору Баткен ж-а 2001-ж. Исфана кыштактары шаар статусун алган. Облустун аймагында 3 район, 4 шаар, 5 шаарча (Восточный, Совет, Кадамжай, Айдаркен, Чабай) ж-а 198 кыштак, 29 айыл округу бар. Облустун борбору – Баткен шаары (калкы 19,7 миң; 2009).

Облустун түш.-батыш ж-а түн.-батышынан Тажикстан, түндүгүнөн Өзбекстан, чыгышынан Ош облусу м-н чектешет. Анын аймагында башка мамлекеттерге тийиштүү бир нече анклавдар (архипелагдар) бар. Ушуга байланыштуу транспорттук катнашы көп чек аралар ж-а анклавдар аркылуу өтөт. Бул болсо облустун социалдык-экон. өнүгүүсүнө терс таасирин тийгизүүдө. Аянты 17,0 миң км² же респ-нын аймагынын 8,5%ин түзөт. Калкы 428,6 миң (2009) же респ-нын калкынын 8,0%ин түзөт.

Табияты. Баткен облусу Фергана өрөөнүнүн түш. өндүрүн, Түркстан, Алай кырка тоолорунун түн. капталдарын, этек тоолорун, адыр тилкесин ээлейт. Бул кырка тоолордун кырлары деңиз деңг. 4000—5000 м бийиктиктен ашык көтөрүлөт; облустун эң бийик жерлери Түркстан кырка тоосунда (Кожо-Бакырган суусунун башатында) 5580 м, Алай кырка тоосунда (Сохтун алабында — Тилбеде) 5880 м. Облустун аймагында, Кулунду өрөөнүндө Кыргыз-ндын эң жапыз жери жайгашкан; ал деңиз деңг. 401 м бийиктикте. Жеринин бетинин түзүлүшү б-ча облустун аймагы төмөнкү геоморфологиялык зоналарга бөлүнөт: тоо этектериндеги түздүктөр зонасы, тоо арасындагы ойдуңдар зонасы, орто бийиктиктеги тоолор зонасы, бийик тоо зонасы. Тоо этектериндеги бир аз ж-а н т а й ы ң к ы т ү з д ү к т ө р облустун эң жапыз жайгашкан бөлүгү. Фергана өрөөнүнүн чет-жакасын (өндүрүн) түзөт. Түздүктөр негизинен антропогендик чөкмө тектерден (шагыл таштардан) түзүлүп, үстүн түрдүү калыңдыктагы лёсс сымал кумай топурактар жаап жатат. Бул зонага Кастакөз-Кулунду, Төө-Моюн, Кызыл-Жар ж. б. түздүктөр кирет. Андан жогору адырлар зонасы жатат. Адырлар Фергана өрөөнү м-н орто бийиктиктеги тоолор зонасынын аралыгында жайгашып, абс. бийикт. 1000—1300 мге жетет. Адырлар бийик тоолордун кырынын ж-а капталдарынын жайпагыраак түзүлүштөгү рельефи м-н айырмаланат. Адырлар Түркстан ж-а Алай кырка тоолорунун этектеринде — Шаймерден-Сох суу бөлгүчтүрүндө, Кожо-Бакырган-Ак-Суу суу бөлгүчүнүн батыш бөлүгүндө, Ак-Суунун алабында зор аянттарды ээлейт. Адырлардын эң бийиги ж-а өзгөчөсү Бели-Сынык жалдары болуп саналат. Анын түн. капталы узун ж-а жазы, Кастакөз өрөөнүн карай жантайып түшөт; түш. капталы кыска ж-а аскалуу, узатасынан созулган жазы Таш-Рабат ойдуңуна тик түшөт. Бели-Сынык ж-а Чимион адырлуу жалдары жайпак-ийилген, кургак колоттор-сайлар м-н тилмеленген чөлдүү жалдар болуп саналат; алар шагыл-таш басымдуулук кылган борпон чөкмө тектерден турат. Чимион жалы жаңы тектон. кыймылда көтөрүлгөн антиклиналдык түзүлүш. Бул аймактын адырларынын төмөнкү бөлүктөрүн палеоген-неогенде пайда болгон конгломерат, жогорку бөлүктөрүн дислокацияга дуушарланган байыркы антропогендик конгломерат тектери түзөт. Неоген конгломераттуу катмарларынын айрым жерлерин андан мурдараак пайда болгон түрдүү түстөгү мергель, кумдук ж-а чопо тектери жиреп чыгып, ал

аймактарда өтө тилмеленген, жыбыттуу, чөлдүү жерлерди — чаптарды («бедленддерди») пайда кылат. Тоо арасындагы ойдуңдар адырлар, этек тоо кыркалары, о. эле негизги кырка тоолордун аралыктарынан орун алган. Алар рельефтин төмөн ийилген формасын пайда кылып, кендик б-ча созулган эки тилкени түзүп жатат. Анын түн. тилкеси түш. тилкесине караганда гипсометриялык деңгээли төмөн (900—1000 м абс. бийиктикте) жайгашкан (мис., Кожо-Бакырган суусунун алабындагы Таш-Рабат ойдуңу). Ички ойдуңдардын түш. тилкеси этек тоолорду Түркстан, Алай бийик кырка тоолорунан бөлүп турган дээрлик туташ депрессияны пайда кылат, абс. бийиктиги 1500—1800 мге жетет. Бул тилкеге Исфана, Чарку-Лейлек, Баткен, Айдаркен, Охна ж. б. ойдуңдар кирет. Ички ойдуңдардын рельефин бир аз жантайыңкы күдүрлүү түздүктөр, аларды тилмелеген кургак сайлар түзөт. Ойдуңдар негизинен антропогендик конгломерат, шагыл таш ж. б. тектерден түзүлүп, үстүн топурак каптап жатат. Тоо аралык ойдуңдардан жогору орто бийиктиктеги тоолор зонасы жатат. Ал бийик этек тоолорду, Түркстан, Алай кырка тоолорунун алдыңкы жалдарын камтыйт. Бийикт. 2000—2500 м ж-а 3000 мге чейин. Түркстан ж-а Алай кырка тоолорунун курамына кирген бийик этек тоолор өтө ж-а терең тилмеленген айрым тоолордон турат. Бул токол тоолор м-н адырларды кендик багытта узатасынан (40°- параллел б-ча) созулуп жаткан тоо аралык ойдуңдар бөлүп турат. Бийик тоолуу зонага ири Түркстан ж-а Алай кырка тоолору кирет. Түркстан кырка тоосу айрым кырка тоолордон ж-а жалдардан турат. Алар негизинен кендик багытта жайгашып түндүктү (Фергана өрөөнүн) ж-а батышты карай акырындап жантайт. Жалдар өрөөндөр м-н бөлүнгөн, ал эми өрөөндөр - туурасынан кеткен кууш капчыгайлар м-н тилмеленген. Облустун аймагында Түркстан кырка тоосунун чокулары 5000 м бийиктикке чейин жетет. Мөңгүлөр, көп жылдык карлар бар. Кар чеги негизинен 4000—4500 м бийиктиктен өтөт. Кыры аска-зоокалуу. Бийик тоолуу бөлүгү өтө тилмеленгендиги, капталдары тик, терең ж-а кууш өрөөндөрдүн жыштыгы, аскалардын, корум таштардын, куюлма шагылдардын көптүгү м-н өзгөчөлөнөт. Түркстан кырка тоосунун чыгыш уландысын Алай кырка тоосу түзөт. Ал туурасынан созулган жазы өрөөндөр м-н бөлүнгөн, туурасынан кеткен терең капчыгайлар м-н тилмеленген кырка тоолуу аймакты түзөт. Кырка тоонун көп бөлүгүнүн башкы кар сызыгын ж-а негизги багытын так аныктоо өтө кыйын. Алай кырка тоосунун негизги суу бөлүгү кырынан түндүктү карай Кичи Алай (же Кыргыз-Ата) тоо массиви бөлүнүп чыгат. Анын батыш бөлүгү облустун аймагында. Кичи Алай кырка тоосунун абс. бийиктиги Алай кырка тоосунуна тең чамалашат. Алай кырка тоосунун капталдары Түркстандыкындай эле асимметриялык түзүлүштө. Түндүк капталдары туурасы 80—100 кмге жеткен жазы аймакты түзөт, түштүгү кыйла кыска. Алай кырка тоосунун түн. капталдарында азыркы мөңгүлөр ж-а байыркы мөңгүлөрдүн издери кеңири таралган. Мөңгүлөр Түркстан кырка тоосунун бийик (5400 м) чыгыш бөлүгүндө да кездешет. Түркстан ж-а Алай кырка тоолорунун бийик тоолуу зонасында эрозиянын аракетинен терең ж-а татаал тилмеленген рельеф түзүлгөн. Дарыя өрөөндөрүнүн — капчыгайлардын төр тарабында байыркы ж-а азыркы мөңгүлөрдүн аракетинен тепши сымал рельефтин формалары пайда болгон. Тепши сымал өрөөндөрдү курчап турган тоолордун чокуларынын бийикт. ал өрөөндөрдүн таманынан 1000 мге чейин гана көтөрүлүп, өрөөндөрдөн төмөн капчыгайлар кууштап, тепши сымал өрөөндөрдүн, капчыгайлардын капталдарында корум шагыл-таштардын зор аянттары кездешет. Геоструктуралык жактан облустун аймагы герцин бүктөлүү структурасына байланыштуу Түш. Тенир-Тоо тектон. облусуна кирет.

Облустун климаты негизинен континенттик, кургакчыл континенттик белгилери бар жер ортолук деңиздик климатка окшош. Жайкы нымсыз, мелүүн жылуу, кышы мелүүн-суук. Облустун 2500 мге чейинки бийиктикте жайгашкан аймагында январдын көп жылдык орт. температурасы $-3,3^{\circ}\text{C}$ ден $-6,9^{\circ}\text{C}$, июлдуку $25,3$ — 15°C . Деңиз деңг. 3000 м бийиктикте жайгашкан Теминген станциясында январдын орт. температурасы $-8,9^{\circ}\text{C}$ (абс. минимуму -30°C), июлдуку 10°C (абс. максимуму $38,7^{\circ}\text{C}$). Алай кырка тоосунун «орографиялык ыктоодо» жайгашкан түн. капталында Фергана тоо тизмегинин түш.-батыш капталына караганда жыл ичинде жаан-чачын 2,5 эсе аз жаайт. Түркстан кырка

тоосунун түн. капталына 1200—1500 м бийиктикте туран тибиндеги чөл климаттуу Фергана өрөөнүнүн таманындагыдай эле жылына 120—140 мм гана жаан-чачын жаайт. Түркстан кырка тоосунун чыгыш бөлүгүнүн түн. капталдарында, Исфара суусунун алабында жылдык жаан-чачындын өлчөмү 200—600 ммден Кожо-Бакырган ж-а Ак-Суу сууларынын алаптарында 300—800 ммге чейин көбөйөт. Алай кырка тоосунун түн. капталдарында, орто бийик ж-а бийик тоолуу зоналарда жылдык жаан-чачындын өлчөмү 600—800 ммге, чанда 900 ммге чейин жетет, ал эми жаан-чачындын ыктоо жайгашкан жерлерде тоолор м-н курчалган туюк чункурчактарда жаан-чачындын өлчөмү 300—400 ммге чейин төмөндөйт. Алай кырка тоосунун эн батыш бөлүгүндө, Сох суусунун алабында, тоо кыры 5000 мден ашык көтөрүлүп, түштүктү карай бир аз ийилген жеринде гана жогорку зонада жаан-чачын жылына 1000—1200 ммге чейин жаайт.

Облустун суулары Сырдарыянын алабына кирет. Алай кырка тоосунун түн. капталдарынан башталган ири сууларга — Исфайрамсай, Шаймерден, Сох ж.б., Түркстан кырка тоосунан башталгандарга — Исфара, Исфана, Кожо-Бакырган, Ак-Суу ж. б. кирет. Бул суулардын бардыгы Сырдарыянын сол куймалары, бирок алар тоодон чыга беришинде сугатка таралып же өзүнүн шиленди конустарында ж-а кургак сайларында жерге сиңип кетет. Бул суулар негизинен эриген кар ж-а мөңгү сууларынан куралат. Алай ж-а Түркстан кырка тоолорунун капталдарында тоо көлдөрү да арбын, алардын ирилери: Тегермеч (же Зор-Көл), Гезарт, Түз-Ашуу ж. б. (Исфайрамсайдын алабында), Курманкөл (Көк-Суунун алабында), Аугул (Сохтун алабында), Кара-Көл-Катта (Исфананын алабында) ж. б. Облустун аймагында жалпы аянты 720 км²ден ашкан 530дай мөңгү бар. Алардын бардыгы Алай (568,1 км²) ж-а Түркстан (151 км²) кырка тоолорунун түн. капталдарында.

Облустун аймагынын топурак өсүмдүктөрүнүн таралышы ж-а алардын жалпы ариддик мүнөздө болушу жылуулукка ж-а нымдалуу шарттарына түздөн-түз байланыштуу. Облустун аймагынын эн жапыз бөлүгү болгон тоо этегиндеги шиленди ж-а пролювий тектеринен түзүлгөн түздүктөрдү чөл өсүмдүктөрү (баялыш, шыбак, крокустар, жылган ж. б.) ээлеп, алардын астында ачык боз, шортон топурактар өөрчүйт. Андан жогору, 1000—1300—1500 м бийиктиктердеги этек тоо-адырлуу зонага кадимки ж-а күнүрт боз топурактуу жарым чөл (эфмерлүү жылган-ыраңдуу, бадалчалуу) өсүмдүктөрү мүнөздүү (айрыкча Түркстан кырка тоосунун түн. капталдарында). Кадимки боз ж-а бозомук күрөң топурактуу лёсс түзүлүшүндөгү жапыз ж-а орто бийик тоолорду (1300—1500—2000—2200 м бийиктиктерде) субтропик ландшафтына окшош талаанын ар кандай түрлөрү ээлейт. Орто бийиктиктеги ж-а бийик тоонун төмөнкү бөлүгүндөгү (2000—3400 м бийиктикте) күрөң, куба күрөң, тоо-шалбаалуу талаа топурактуу жерлерде арча токою, сейрек токой, талаа ж-а шалбаалуу талаанын ар кандай типтери басымдуу. Арчалуу токой тилкесинин нымды, топурак кыртышын сактоодо, селге каршы ж-а санитария-гигиеналык мааниси зор. Бул токойлорду корукка айландыруу, коргоо режимин жакшыртуу, жаш токой көчөтүн отургузуу ж-а токой чарба жумуштарын жүзөгө ашыруу зор маанидеги маселелерден болуп эсептелет. Тоолордун бийик бөлүктөрүнүн (3000 мден жогору) табияты катаал, дайыма суук, аска-мөңгүлүү альп тибиндеги рельеф кеңири таралган. Субальп ж-а альп шалбаасы (шалбаалуу талаа ж-а чымдак өсүмдүктүү, жапалак арчалуу бийик тоо талаасы кошо кездешет) 3800—4000 м бийиктикке чейинки жантайыңкы капталдарды ээлейт. Андан жогору түбөлүк тон, кар, мөңгү ж-а жыланач гляциалдуу-нивалдуу зона жатат. Алай ж-а Түркстан кырка тоолорунун түн. капталдарындагы мөңгүлүрдүн жалпы аянты 872,2 км². Тоо этегиндеги түздүктөр м-н тоо арасындагы ойдуңдарды ж-а тоо этегиндеги адырлар м-н жапыз ж-а орто бийиктиктеги тоолордогу дарыя өрөөндөрүнүн жайылма тектирлерин негизинен сугат ж-а кайрак жерлер ээлейт, жайыт катары да пайдаланылат. Мында калктуу жайлар, ө. ж. борборлору, сугат тармактары жайгашкан. Орто ж-а бийик тоолордогу талаа ж-а шалбаа ландшафттары түрдүү сезондогу (көбүнчө жайкы ж-а кышкы) жайыт катары пайдаланылат.

Калкы 1999-жылкы эл каттоо б-ча 382,4 миң киши же респ-нын калкынын 7,9%ин түзгөн. Шаар калкы 100,2 миң киши (облустун жалпы калкынын 26,2%ин түзөт), айыл калкы 282,2 миң (73,8%). Калктын жыштыгы 1 км² жерге 22,5 киши (респ-да 24,1 киши). Шаарлары: Кызыл-Кыя (калкы 31,8 миң), Сүлүктү (13,6 миң), Исфана (15,9 миң), Баткен (11,0 миң); шаарчалары: Айдаркен (9,1 миң), Кадамжай (8,9 миң), Восточный (6,9 миң),

1-таблица

Облустун калкынын эл каттоо жылдары б-ча саны ж-а жыштыгы

	Эл каттоо болгон жылдар				
	1959	1970	1979	1989	1999
Калктын саны					
бардыгы, миң адам	149,4	200,3	237,5	311,8	382,4
а.и.					
шаардыктар...	66,4	71,0	72,8	81,0	100,2
айылдыктар...	83,0	129,3	164,7	130,8	282,2
Бардык калкка					
% менен	100,0	100,0	100,0	100,0	100,0
шаардыктар	44,4	35,4	30,7	26,0	26,2
айылдыктар	55,6	64,6	69,3	74,0	73,8
Жыштыгы					
1 км ² жерге/адам	8,8	11,8	14,0	18,3	22,5

Чабай (1,6 миң), Совет (1,3 миң); ири айылдары: Үч-Коргон (12,9 миң), Орозбеков (7,5 миң), Кулунду (7,2 миң), Бужум (6,7 миң), Караван (6,0 миң), Кара-Бак (6,0 миң), Самаркандык (5,6 миң), Марказ (5,0 миң), Андарак (4,7 миң) ж. б.

Облустун калкы көп улуттуу. Негизинен кыргыздар (облустун жалпы калкынын 74,3%), өзбек (14,4%), тажик (6,9%), орус (2,2%), түрк (0,3%) ж. б. улуттун өкүлдөрү жашайт. Облустун калкынын табигый өсүшү салыштырмалуу жогору (2000-ж. респ-да 19,7% болсо, облуста 23,4% болгон), өлүм-житимдин коэффициенти (респ-да 7,0‰, облуста 5,7‰) төмөн. Бул болсо жергиликтүү улуттун басымдуулук (74,3%) кылышы м-н түшүндүрүлөт. Облустун калкынын көбөйүшү негизинен табигый өсүшкө байланыштуу.

2000-ж. өсүш ар 1000 кишиге 17,7 (респ-да 12,8) адамды түзгөн.

Облустун калкынын өзгөчөлүгү мында аялдарга караганда эркектердин санынын көптүгүндө. 1000 аялга 1002 эркек (респ. б-ча 975) туура келет. Облустун эмгекке жарамдуу жалпы калкынын ичинен өспүрүмдөр (0—15 жаш) 43,3%ти (респ-да 38,1%), ал эми эмгек курагынан өткөндөр 7,7%ти (респ-да 9,2%) ж-а эмгекке жарамдуулар 50,0%ти (52,7%) түзөт. Эмгекке жарамдуу калктын санынын азайышы респ-дагы базар экон-сына өтүүдөгү өткөмөл мезгилдеги социалдык-экон. реформага байланыштуу өндүрүштүн деңгээлинин төмөндөшү ж-а ө. ж. ишканаларынын иштебей калышы себеп болууда. Натыйжада шаарлар м-н шаарчаларда иштебей калгандардын саны көбөйүп, миграция өскөн. Айрыкча эмгекке жарамдуу калктын ичинен, мигранттар көбүнчө Бишкек ш-на ж-а Чүй облусуна келишкен. Мына ушуга байланыштуу Кызыл-Кыя ш-нын калкы 1989-ж. 36,8 миң болсо, 1999-ж. 31,8 миңге азайган, Сүлүктүдө 14,8 миңден 13,6 миңге, Айдаркенде 11,1 миңден 9,1 миңге, Чабайда 2,1 миңден 1,6 миңге кыскарган.

1999 ж-а 2000-ж-дагы облустун аймагына кирген душмандарга, эл аралык террористтерге каршы согуш аракеттери да калктын миграциясынын күчөшүнө алып келди. Өлкөнүн башка райондоруна кеткен мигранттардын саны 2000-ж. 6 миңден ашуун болду.

Жумушсуздардын санынын жогорку деңгээлде болушу орчундуу проблема бойдон калууда. Каттоодо турган жумушсуздардын саны 2001-жылдын 1-январына карата облус б-ча 8,2 миң киши болгон. Бир жумушчу ордуна мында 186 киши туура келүүдө. Мындан тышкары облуста катталбаган «көмүскө» жумушсуздар да бар.

Экономикасы. Респ-нын өндүрүш комплексинде Баткен облусунун экон-сы маанилүү орунду ээлейт. Облустун сейрек ө. ж. потенциалы (Айдаркендин сымабы, Кадамжайдын сурьмасы, Кызыл-Кыя м-н Сүлүктүн көмүрү), калыптанган а. ч. өндүрүшү (өрүк, тамеки, жүн, эт, сүт), калктын эмгекчилдиги экон-нын өнүгүшүнө шарт түзөт. Бирок ошого карабастан облустун социалдык-экон. өнүгүү деңгээли, респ-нын орт. деңгээлинен төмөн. Айрым гана тармактар м-н сфералардын көрсөткүчтөрү респ-нын орт. көрсөткүчүнөн тиги же бул жакка өзгөрүлүп турат. Бул болсо облустун аймагынын геогр. жактан татаалдыгы, тоолуу рельеф, анча жагымдуу эмес топурак-климаттык шарты, аймагынын эң алыс жайгашышы, саясий-геогр. абалына байланыштуу. Буга кошумча базар экон. жүргүзүүдө мурунку союздук респ-лар м-н традициялык чарбалык байланыштардын түзүлүшү Баткен облусуна да таасирин тийгизди. Натыйжада ө. ж. өндүрүшү кыскарып, көп ө. ж. ишканалары иштебей калды. Ошондуктан, облус респ-дагы артта калган ж-а жарды региондордун катарына кирет.

2001-жылдын 1-январына карата облуста чарбалык субъекттердин саны (физикалык жактар м-н) 8738 болгон. Анын ичинде айыл чарбасына 3840 (43,9%), соода ж-а коомдук тамактанууга 2807 (32,1%), өнөр жайга 601 (6,9%), транспорт м-н байланышка

Облустагы юридикалык жактардын катталган ж-а иштеп жаткан субъекттеринин ишканалары (жеке менчиктин формасы ж-а тибин б-ча) (2001-жылдын 1-январына карата)

Субъектилер	а.и. менчиктин түрү б-ча			
	Бардыгы	мамл.	ком. мун.	менчик
Бардык катталган субъекттердин саны	1330	154	211	965
а.и. кичи ишканалар	999	93	108	798
орто ишканалар	219	49	49	121
чоң ишканалар	112	12	54	46
Бардык иштеп жаткан ишканалар	688	104	175	409
а.и. кичи ишканалар	425	51	78	296
орто ишканалар	156	41	43	72
чоң ишканалар	107	12	55	41

Облустун райондорунда өнөр жай продукциясын жана эл керектөөчү товарларды өндүрүү (2001-жыл боюнча)

	Өнөр жай продукциясын өндүрүүнүн жалпы көлөмү (млн. сом)	Анын ичинен эл керектөөчү товарларды өндүрүү (млн. сом)	Райондордун үлүшү, % м-н	
			өндүрүштөгү жалпы көлөм	эл керектөөчү товарларды өндүрүү
Облус б-ча бардыгы	1195,5	389,5	100,0	100,0
а.и. райондор б-ча:				
Баткен	272,4	36,2	4,3	10,6
Кадамжай	448,5	110,8	39,6	32,3
Лейлек	281,2	46,7	5,8	13,6
Кызыл-Кыя шаары	128,7	112,2	44,6	32,7
Сүлүктү шаары	64,8	37,2	5,7	10,8

293 (3,4%), калганы 1197 (13,7%) субъект тейлөө чөйрөсүнө туура келген. Чарбалык субъекттердин жалпы санынан (8738), физ. жактардын саны 7408 же 84,8%ти түзгөн, жеке ишкерлердин саны 3667 же 49,5%, дыйкан (фермер) чарбаларда 3741 же 50,5%. Бардык катталган 8738 чарбалык субъекттердин ичинен 1330 же 15,2% юридикалык жактар, алардын ичинен мамл. ишканалар 11,6% (154 ишкана), юридикалык жактагы субъекттерден коммуналдык 15,9% (211) ж-а жеке менчик 72,5% (965 ишкана); типтери б-ча болсо кичи ишканалар 75,1% (999), орто 16,5% (219) ж-а чоң ишканалар 8,4%ти (112 ишкана) түзөт.

2000-ж. катталган юридикалык жактардын 1330 чарбалык субъекттеринен иштеп жаткан ишканалар 688 же 51,7%, а.и. менчиктин түрү б-ча мамл. ишканалар 104, коммуналдык 175 (25,4%), жеке менчик 409 (59,4%), ишканаланын типтери б-ча кичи ишканалар 425 (жалпы иштеген субъектин 61,8%), орто 156 (22,7%), чоң ишканалар 107 (15,5%).

Өнөр жайы облустун экон-нда гана эмес, респ-да да маанилүү орунду ээлейт. Бул региондо сурьманын (2000-ж. 2407,89 т), сымаптын (591,5 т) бүт көлөмү, көмүрдүн 20,4% (97,0 миң т), ферменттелген тамекинин 19,6%и (5,5 миң т), улуттук килем буюмдарынын 35,5%и (622 даана) өндүрүлөт.

Сурьма ж-а сымап өндүрүү б-ча Кырг-н дүйнөлүк өндүрүүчөлөрдүн катарында турат. Облус дүйнөлүк керектөөчүлөрдү сурьма м-н 20,0%, сымап м-н 15,0% камсыз кыла алат. Кадамжайда алынган сурьма 1958-жылдан сапаты жагынан дүйнөлүк рынокто эталон катары бааланып көп өлкөлөргө экспорттолот. Натыйжада облус товарларды жогорку экспорттоочу болуп калат. Экспорттук продукциянын суммасы 2001-ж. 17,7 млн долларды түзүп, импорттон (2,8 млн доллар) бир кыйла же 6,3 эсе ашкан.

2001-жылдын 1-январына облуста катталган субъекттердин саны (юридикалык жактарды кошкондо) 601ге жеткен. Анын ичинен өз алдынча балансада иштеген ишканалар 45. 2001-ж. бул ишканаларда 1195,5 млн сомго (респ. көлөмдүн 2,2%) ө. ж. продукциясы өндүрүлгөн, а.и. эл керектөөчү товарларды өндүрүү 343,1 млн сом (3,1%), азык-түлүк товарлары 300,6 млн сом (4,7%), азык-түлүк эмес товарлар 38,2 млн сом (1,2%) ж-а алкогольдук ичимдиктер 4,3 млн сомду (0,3%) түзгөн.

Облустун ө. ж. тармактык структурасында түстүү металлургия (2001-ж. жалпы ө. ж. продукция көлөмүнүн 28,5%и), тамак-аш (39,6%), ун тартуу-акшак ж-а аралаш тоют (17,7%), курулуш материалдар (9,2%) ө. ж. тармактары жалпы облустун ө. ж. продукциясынын 95,0%ин өндүрөт. Облустун башка ө. ж. тармагы отун ө. ж. анча чоң эмес үлүштү (2,3%) ээлейт. Ага карабастан ал өнөр жайдын район аралык мааниси бар. Үч ишканасы: «Кызыл-Кыя көмүр» акционердик коому (АК), «Кызыл-Кыя шахта курулуш» ж-а «Сүлүктү көмүр» мамл. акционердик коому иштейт. Мында 2001-ж. респ-да казып алынган көмүрдүн 20,4%и же 97,0 миң т көмүр өндүрүлгөн. Облустун отун ө. ж-да акыркы жылдарда мунайзат ж-а газ өндүрүү тармагы пайда болду. Анын базасын көп жылдан

4-таблица

Өнөр жай продукциясының өндүрүү

Продукция			Облустун респ.-нын өндүрүшүн- дөгү үлүшү, 2001-ж.
	1999	2000	
Электр энергиясы, млн кВт с	3,9	2,6	3,8
Көмүр, млн т	90,4	92,9	97,3
Сымап, т	630,7	549,9	591,1
Металлдык сурьма кошулмасы менен,	1320,0	1504,9	2407,8
Мебель, млн сом	2,9	3,9	3,5
Тигилүү кийимдер, млн сом	7,5	5,4	6,9
Бут кийим	6,4	5,7	1,6
а.и. азия калышуу, млн жуп	0,5	4,5	621,0
Улуттук килемдер, даана	910	582	621,0
Эт ж-а эт азык продуктулары, т	234,8	191,9	173,8
Өсүмдүк майы, т	286,0	337,1	449,0
Сүт продуктулары, т	32,0	256,4	133,6
Кондитер тамак-аштары, т	75,7	180,3	4,8
Ун, млн т	45,5	23,1	25,1
Консерва, млн шарттуу банка	1,5	1,7	2,1

бере Өзбекстан пайдаланып келет, жаңыдан облуска өткөн Арка ж-а Бүргөндү массивдериндеги кендер түзөт. Алардын изилденген запастары: Арка массивинде мунайзат – 1,3 млн тонна, газ – 1,8 млрд м³, Бүргөндүө – мунайзат 0,6 млн т, газ 2,8 млрд м³ түзөт. 2001-ж. облуста жаңыдан уюшулган Баткен мунай-газ башкармалыгы 20,5 миң т чийки мунайзат, 1,4 млн м³ газ өндүргөн.

Облустун ири өнөр жай ишканалары: «Кызыл-Кыя тамекиси» акционердик коому (2001-ж. 96,6 млн сомго продукция өндүргөн), «Айдаркен сымап комбинат» мамл. акционердик коому (116,3 млн сом), «Кадамжай сурьма комбинаты» акционердик коому (130,9 млн), «Нур» акционердик коому (20,4 млн), «Кызыл-Кыя шахта курулуш» (16,4 млн), «Сүлүктү көмүр» мамл. акционердик коому (16,4 млн), «Кызыл-Кыя көмүр» акционердик коому (6,3 млн), «Кызыл-Кыя дан азыктары» (1,7 млн) акционердик коому, «Кызыл-Кыя машзавод» (5,0 млн сом) ж. б.

Айыл чарбасы экон.-нын реалдык секторундагы өнөр жайга ж. б. тармактарга караганда дүң продукцияны бир кыйла күбүрөөк (2001-ж. 3,1 эсе көп) бере турган тармак. 2001-ж. а. ч. продукциясынын дүң продукциясы 2901,9 млн сомду (ө. ж-ыкы 93,7 млн сом) түзгөн. Ошол эле убакта регион республика чыгарган а. ч. дүң продукциясынын ичинен эң акыркы орунда турат. Тармактык структурда мал чарбасы маанилүү орунду ээлейт. А. ч. продукциясынын 51,7%и мал чарбасына, 47,5%и дыйканчылыкка, 0,1%и а. ч-га тиешелүү.

5-таблица

Айыл чарба тармактарынын структурасы жана айыл чарба өндүрүшү боюнча облустун республикадагы үлүшү (%)

	жылдары			Облустун республикадагы үлүшү, 2001
	1998	1999	2000	
Айыл чарбасы	100,0	100,0	100,0	100,0
Дыйканчылык	38,1	48,8	42,9	47,5
анын ичинде:				
дан эгиндери жана дан чанактуулар	18,6	25,8	20,9	20,7
картошка	2,3	3,9	3,2	3,4
жашылча	4,5	5,7	5,4	6,8
пахта	0,1	0,1	0,2	0,5
тамекки	1,8	2,1	2,6	1,4
бакча өсүмдүктөрү	0,3	0,6	0,8	0,8
мөмө-жемиш	3,2	3,9	4,8	5,4
жүзүм	4,0	2,9	1,8	1,3
жана башкалар	3,3	3,8	3,1	7,2
Мал чарбасы	58,3	50,5	56,5	27,6
анын ичинде:				
мал жана үй кушу	35,8	32,4	33,1	27,6
сүт	19,2	15,3	19,5	20,7
жумуртка	2,2	1,7	1,9	1,7
жүн	0,6	0,6	1,4	1,2
жана башкалар	0,5	0,5	0,6	1,2
Айыл чарба кызматы	3,6	0,7	0,6	0,1

Дыйканчылыктын ичинен негизги тармакы тамеки (2001-ж. респ.-дагы тамекинин 8,0%), мөмө-жемиш (10,3%), жүзүм (27,9%) өстүрүү; мал чарбасында кой (10% жүн өндүрүлөт), уй (8,0%) ж-а үй куш (8,3%) чарбасы бар. Бардык өндүрүлгөн а. ч. продукциянын үлүшү респ.-нын 5,7%ин түзгөн. Дан эгиндери, картошка, жашылча ж. б. облустун калкынын суроо талабын канааттандыруу үчүн өстүрүлөт.

Облустун жалпы аянтынан (2001-ж. 1699,6 миң га) а. ч. жарактуу жери 680,0 миң га (облустун жалпы аянтынын 40,9% же респ.-нын а. ч. жарактуу жеринин 6,4%). Айыл чарбага жарактуу жерден 69,0 миң гасы айдоо (облустун а. ч. жарактуу жеринин 10,1% ж-а респ.-нын айдоо аянтынын 5,6%), 9,4 миң гасы чабынды (1,3 ж-а 5,5), 10,4 миң гасы көп жылдык мөмө-жемиштер (1,5 ж-а 27,0), 2,6 миң гасы дын жер (0,4 ж-а 12,1), 508,6 миң гасы жайыт (86,5 ж-а 6,4%) болгон.

2001-ж. облуста айдоо аянты 69,0 миң га (жалпы респ.-нын айдоо аянтынын 5,6%) болгон, анын ичинен дан эгиндери (буудай, арпа, үрөн үчүн жүгөрү, күрүч) 42,3 миң гага (облустун айдоо аянтынын 63,2% ж-а респ.-нын

дан эгиндер аянтынын 6,4%), пахта 0,8 миң гага (1,1 ж-а 0,9%), тамеки 1,1 миң гага (1,6 ж-а 10,3%), май берүүчү өсүмдүктөр 4,0 миң гага (6,0 ж-а 5,6%), картөшкө 1,6 миң гага (2,8% ж-а 2,3%), жашылча 2,4 миң гага (3,6% ж-а 4,9%), бакча өсүмдүктөрү 0,3 миң гага (0,4% ж-а 7,3%), тоют өсүмдүктөрү 14,1 миң гага (23,0% ж-а 5,9%) өстүрүлөт. Мындан сырткары мөмө-жемиш өсүмдүктөрү 10,7 миң га (21,1%) ж-а 3,3 миң гага жүзүм (42,3%) отургузулган.

Бул аянттардан 2001-ж. 85,1 миң т дан (респ-да алынган дандын 5,0%), а.и 50,3 миң т (4,2%) буудай, 27,4 миң т (6,2%) дан үчүн жүгөрү, 5,4 миң т (32,5%) күрүч, 23,5 миң т (1,9%) картөшкө, 38,7 миң т (4,6%) жашылча, 23,6 миң т (12,9%) мөмө-жемиш, 9,4 миң т (33,6%) жүзүм алынган.

Мал чарбасында агрардык-жер реформасын жүргүзүүнүн 1-этабында (1991—95) малдын башы азайып кеткен. Кой, эчкилер 44,0% (респ. б-ча 49,04%), уй 20,0% (23,7%), жылкы 7,4% (4,4%), чочко 90% (70,1%) кыскарган; кийинки мезгилде (1996—2000) малдын башынын көбөйгөнү байкалат. 2001-жылдын 1-январына карата бардык чарбаларда кой, эчки 431,5 миң (респ-дагынын 11,4%), уй 96,3 миң (10,2%), сааны 54,7 миң (10,4%), жылкы 11,8 миң (3,3%), чочко 1,0 миң (1,0%), үй кушу 187,3 миң (6,1%) болгон. 2001-ж. 28,1 миң т эт (респ-да өндүрүлгөн эттин 8,1%), 93,3 миң т (8,1%) сүт, 1,1 миң т (9,4%) жүн, 18,8 млн даана (8,6%) жумуртка алынган.

Азыр базар экон-нын шартында мал чарбасынын дээрлик бардык продукциясы жеке менчик чарбаларда, дыйкан (фермер) чарбаларында даярдалууда. 2001-ж. жалпы өндүрүлгөн эттин 55% жеке менчик чарбаларда ж-а 44% дыйкан (фермер) чарбасында өндүрүлгөн. Ушундай эле тартипте сүт 45 ж-а 55%, жумуртка 48 ж-а 52%тен алынган.

Облустун азыркы транспорт тармагы: автомобиль, темир жол, аба ж-а куур (трубопровод) транспорту. Аймагындагы тоолуу рельеф автомобиль транспортуна өнүгүшүнө шарт түзөт. Негизги автомобиль жолдору: Ош—Кызыл-Кыя—Пүлгөн—Айдаркен—Баткен—Исфана—Сүлүктү; Кызыл-Кыя—Дароот-Коргон; Кызыл-Кыя—Кубасай (Өзбекстан); Баткен—Исфара (Тажикстан); Кызыл-Кыя—Маркамат (Өзбекстан)—Ош. Бул жолдор (айрыкча биринчиси) «анклавдарды» бир нече жолу кесип өткөндүктөн, транспорт каражаттарынын облустун аймагы б-ча нормалдуу, эркин жүрүшүнө тоскоолдук (бажы тосмосу, чек ара иш-аракеттери, паспорт ж-а документтерди текшерүү ж. б.) кылууда. Бирок ушундай шарттарга карабастан бул жолдор облустун ыраак жайгашкан калктуу пункттарын райондун борбору, о. эле Ош шаары м-н транспорттук-экон. жактан байланыштырып турат.

Облустун аймагындагы автомобиль жолунун уз. 1,2 миң км, анын 414 кми асфальттанган, 466 км таш төшөлгөн жол. Бул жолдордун басымдуу бөлүгү айылдык жерлерде жайгашкан. Каржылоо каражатынын жетишсиздигинен жолдорду реконструкциялоо ж-а капиталдык ремонт жүргүзүү кыйынга турууда. Буга байланыштуу коңшулаш мамлекеттердин «анклавдарына» айланып өтүүчү жолдорду куруу облустун гана эмес респ-нын да маанилүү экон. ж-а саясий проблемасы болуп калууда.

Автомобиль транспорту жүк ж-а жүргүнчүлөрдү ташууда маанилүү орунду ээлейт. 2001-ж. 1,8 миң т жүк (респ-ныкынан 7,4%), 13,8 миң жүргүнчү (5,5%) ташылган. Алардын ичинен 383,5 миң т же 16,4% жүк, 433,3 миң же 31,4% жүргүнчү ж-а менчик автотранспорттор м-н ташылган.

Облустун темир жол транспорту туюк эки темир жол тармагынан турат. Биринчи 1907-ж. Сүлүктүдөгү көмүр кенине Драгомиров (азыркы Тажикстандагы Пролетарск бекети) бекетинен 37 км аралыкка курулган. Бул тармак 30-жылдардын башында реконструкцияланган. Экинчиси 1928-ж. курулуп, Кызыл-Кыя шаарын Өзбекстандын темир жол системасы м-н туташтыруучу Фергана—Кувасай (Өзбекстан)—Кызыл-Кыя темир жол тармагы. Уз. 42 км. Бул темир жолдор негизинен көмүр ташуу үчүн курулган. Алар тоолуу жерлер м-н өтөт, айрыкча Драгомиров—Сүлүктү кууш темир жолун эки капталынан тоонун тик капталдары тосот. Анын уз. облустун аймгында 30 кмдей. Ушуга карабастан бул жолдордун (айрыкча Кызыл-Кыя темир жол бекети) облустун аймагында чон жүктөрдү ташууда айрыкча тоо-кен өнөр жайы үчүн мааниси чоң.

Аба транспорту жүргүнчүлөрдү ташыйт да көбүнчө жергиликтүү мааниге ээ. Аэропорттор Баткенде (1959-ж. курулган), Исфанада, Кызыл-Кыя, Айдаркенде бар. Алар-

дын ичинен биринчи үчөө иштеп жатат. «Кыргызстан аба жолдору» акционердик коому улуттук авиакомпаниясынын курамына кирет. Бул аэропорттордон Ош шаарына күнүгө, Бишкек ш-на 2—3 авиарейстери болуп турат. Жайында Чолпон-Ата шаарына (Ысык-Көл) каттайт.

Облустун аймагында куур транспорту бар. Фергана (Өзбекстан) — Кадамжай (1972) ж-а Урсатъев (Өзбекстан) — Айдаркен (1973) газ кууру курулган. Газ кууру ө. ж. ишканаларын ж-а калкты газ м-н камсыз кылат.

Маданият тармагында 2000-ж. 1 млн нуска китеби болгон китепканалар, облустук драма театры, 2 райондук элдик театр иштеген. Облустук радиоуктуруу ж-а теле көрсөтүүлөр кыргыз, орус, тажик тилиндеринде жүргүзүлөт. Облустук гезит ж-а 3 райондук гезит чыгарылат.

Билим берүү облустун аймагында 5 негизги стадияга бөлүнөт: мектепке чейинки, башталгыч, орто, атайын орто ж-а жогорку билим берүү. Облуста 18 (2353 орундуу) мектепке чейинки мекеме (2001-ж. 2454 бала тарбияланып, 135 тарбиячы иштеген) иштейт. 2001/02-окуу жылында 188 жалпы билим берүүчү мектеп (103,0 миң окуучу), а. и. 14 башталгыч мектеп (2,0 миң), 16 негизги мектеп (3,7 миң), 156 (95,6 миң) орто мектеп, 2 (232) акылы кем балдарды окутуучу мектеп иштеген. Мектептердин бардыгын мамлекет каржылайт. 101,3 миң окуучудан (акылы кем балдардан башкасы) 75,4 миңи (74,3%) кыргыз тилинде, 15,4 миңи өзбек, 7,3 (7,2%) миңи орус тилинде, 3,1 миңи (3,1%) тажик тилинде окушат. Мектептерде иштеген мугалимдердин саны 7474 болгон, а. и. 4687 (62,7%) жогорку билимдүү, 425 (5,8%) толук эмес жогорку, 1517 (20,3%) атайын орто ж-а 835 (11,2%) орто билимдүү. Бир мугалимге 13 окуучу (респ-ка б-ча 15) туура келет. Облуста 2001-ж. 10 кесиптик-тех. окуу жайы (2,5 миң окуучу), 3 атайын орто (1,3 миң студент) окуу жайы болуп, анда 114 окутуучу (а.и. 108 жогорку билимдүү) иштеген. 2001/02-окуу жылында облуста жалгыз жогорку окуу жайы бөлүп (13,3 миң студент), анын күндүзгү бөлүмүндө 2,5 миң, кечки бөлүмүндө 0,3 миң, сырттан окуу бөлүмүндө 6,0 миң студент окуган. Анда 286 профессор-окутуучулар (а. и. 10 илимдин доктору, 34 илимдин кандидаты) иштейт.

Облустун саламаттык сактоосунда 2001-ж. 810 койкалуу 3 борборлош. р-н, 66 койкалуу 2 шаардык оорукана, 963 койкалуу 19 участкалык оорукана, 21 врачтык амбулатория, 72 фельдшер-акушердик пункт болгон. Аларда 616 врач, 3003 медициналык кызматкер иштеген. Мындан тышкары 43 үй-бүлөлүк врачтар тобу (Кадамжай р-нунда — 21, Лейлекте — 8, Кызыл-Кыя ш-нда — 8, Баткенде — 3 ж-а Сүлүктүдө — 3) уюштурулган.

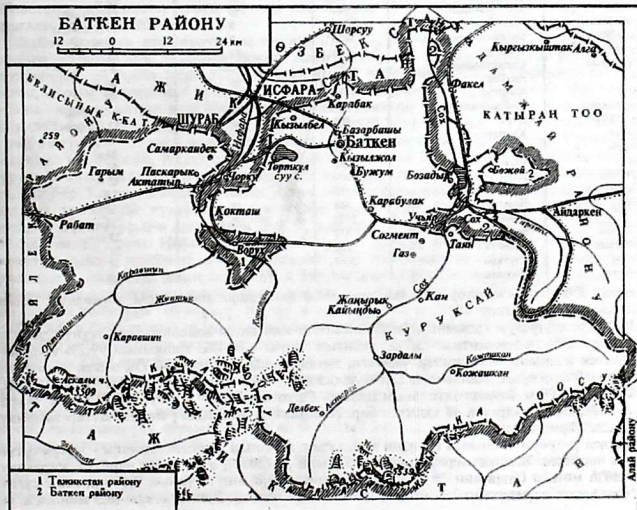
Облустун аймагында көптөгөн тарыхый-маданий объектилер бар. Биздин замандын I—6-к-дарына таандык Аирбаз, Баткен, Кайрагач, Каракамар, Кожо-Бакырган, Обишир тургун жайларынын калдыктары, 9—16-к-дардагы Булак-Башы, Исфана, Кара-Булак шаар чалдыбарлары, Кокон мезгилиндеги чептердин калдыктары — Кан, Кыштут ж-а Кайрагач айылында архитектуралык эстелик-мечит бар. Рабат айылынан түштүгүрөөк тарапта аты уйкаш байыркы кен казуучулардын тургун жайы, Самаркандык айылында тарыхый рудник, Канигут үңкүрү сакталган.

Н. Алымкулова, Ө. Бараташев, А. Мырзаев

РАЙОНДОРУ

БАТКЕН РАЙОНУ — Баткен облусундагы адм.-аймактык бирдик. Район 1933-ж. уюшулган. Облустун борб. бөлүгүндө жайгашып, түндүгүнөн ж-а түштүгүнөн Тажикстан, батышынан Лейлек, чыгышынан Кадамжай р-ндору, түш.- чыгышынан Ош облусунун Чоң Алай р-ну м-н чектешет. Райондун чыгышында Сох (Өзбекстан), борб. бөлүгүндө Ворух (Тажикстан) анклавдары бар. Аянты 6,2 миң км² (Баткен облусунун аймагынын 36,2% түзөт). Калкы 69,6 миң (2009). Район 9 айыл округуна бөлүнгөн. Борбору — Баткен шаары.

Райондун аймагы Баткен өрөөнүн, түндүктөн түштүктү карай созулган чакан өрөөндөрдү, Сох, Исфара капчыгайларын, Алай, Түркстан кырка тоолорунун түн. капталдарын ээлейт. Кен байлыктарынан көмүр, нефелиндүү-сиенит, акиташ теги, курулуш материалдары казылып алынат; о. эле мунай, газ, сурьма, сымап кендери бар. Климаты континенттик. Кышы мелүүн суук; январдын орт. темп-расы -4,1°Сден (өрөөндөрдө) -15°Сге чейин (тоолордо); жайы ысык, кургакчыл (июлдуку 10°Сден 29,2°Сге чейин). Жаан-чачындын жылдык орт. өлчөмү өрөөндөрдө 100-200 мм, тоолордо 300-450 мм. Табигый шарты тамеки м-н бакча өсүмдүктөрүн өстүрүүгө ыңгайлуу. Райондун аймагында сугат үчүн Төрткүл суу сактагычы курулган. Ири суулары: Сох, Исфара ж. б. Тоо этектериндеги өрөөндөр ачык боз, тоо капталдары күнүрт боз, боз-токой ж-а тоо шалбаа топурактуу. Тоо этегиндеги өрөөндөрдүн айдалбаган жерлеринде чөлдүү талаа өсүмдүктөрү (шыбак, тоо тикен ж. б.), суу бойлорунда тал, терек, бадалдар, тоолордун түн. капталдарында шыбак, эфемер-баялыштуу жарым чөл, айрым жерлеринде (1500-2700 м бийиктикте) бетегелүү ж-а бетеге-аккылкандуу талаа өсүмдүктөрү өсөт. 2500 м бийиктиктен жогору арча, бадамдан турган токой



Райондун айыл-кыштактары

Айыл-кыштактар	Адм.-айм. баш ийүүсү (айыл округу)	Калкынын саны (2002)	Райондун борборуна чейинки аралык (км)	Жакынкы т. ж. бекетине чейинки аралык (км)
Айгүл-Таш	Суу-Башы	171	-	-
Ак-Өтөк	Төрткүл	255	37	59 (Исфара)
Ак-Сай	Ак-Сай	748	45	20 (Исфара)
Ак-Татыр	Ак-Татыр	1958	40	11 (Шураб)
Ак-Турпак	Төрткүл	597	30	52 (Исфара)
Апкан	Суу-Башы	825	57	79 --
БазарБашы	Баткен ш.	1941	2	20 --
Боздыр	Суу-Башы	1880	27	49 --
Боксай	Суу-Башы	562	53	75 --
Бужум	Кара-Булак	6385	6	28 --
Булак-Башы	Баткен ш.	1531	5	17 --
Газ	Кыштут	1685	47	69 --
Говсувар	Ак-Сай	717	41	12 --
Достук	Карабак	301	24	15 --
Жаңы-Бак	Самаркандык	931	37	8 --
Жаңы-Жер	Дара	1654	7	29 --
Жаңы-Арык	Дара	194	68	90 --
Зарташ	Төрткүл	597	32	54 --
Кайыңды	Дара	751	76	98 --
Кан	Дара	570	62	81 --
Капчыгай	Самаркандык	522	47	25 --
Кара-Бак	Кара-Бак	6434	12	20 --
Кара-Булак	Кара-Булак	2878	20	42 --
Кара-Токой	Суу-Башы	797	32	52 --
Коргон-Таш	Дара	74	70	92 --
Кок-Таш	Самаркандык	144	29	15 (Шураб)
Кызыл-Бел	Кара-Бак	3269	9	13 (Исфара)
Кызыл-Жол	Баткен ш.	3473	3	25 --
Кыштут	Кыштут	936	51	73 --
Паска-Арык	Самаркандык	2243	32	4 --
Рават	Ак-Таш	1520	69	40 --
Сай	Кыштут	1719	46	68 --
Самаркандык	Самаркандык	5291	32	6 (Шураб)
Сары-Талаа	Дара	481	63	85 (Исфара)
Соғмент	Кыштут	1571	43	65 --
Табылгы	Дара	381	69	91 --
Таян	Кыштут	1262	41	63 --
Турук-Суу	Дара	206	59	81 --
Үч-Дөбө	Ак-Татыр	1586	45	18 --
Чарбак	Кыштут	366	45	67 --
Чек	Дара	2882	5	27 --
Чет-Булак	Баткен ш.	378		22 --
Чет-Кызыл	Кара-Бак	926	11	28 --
Чоңкара	Төрткүл	2167	36	40 --
Чоң-Талаа	Төрткүл	1238	18	28 --

кездешет, 3000 мден жогору субальп ж-а альп ландшафт алкактары мүнөздүү; алар жайытка пайдаланылат.

Райондо облустун калкынын 16,4%и же 69,6 миң киши жашайт. Төрөлүүнүн денгээли (2001) 31,7‰, өлүм-житим - 5,7‰, табигый өсүш - 26,0‰. Калкынын 99,2% кыргыздар. Эмгек жашына чейинкилер 46,4%ти, эмгек жашындагылар 46,7%, эмгек жашынан өткөндөр 6,9%ти түзөт. Калкынын 27,1% деңиз деңг. 1000 мге чейин, 58,9% -1000-1500 м, 14,0% -1500-2000 м бийиктикте жайгашкан. Орто эсеп м-н 1 км²ге 10,4 киши туура келет. Райондо 1 шаар ж-а 45 кыштак бар. Кыштактар жөнөндөгү маалыматтар төмөнкү таблицада берилди.

Баткен р-нунун экон-нын негизин а. ч. түзөт. А. ч-нын негизги тармагы - жүзүмчүлүк ж-а кой чарбасы. Жалпы жер фондусу 615,2 миң га (2000), а. и. айыл чарбага жарактуу жери 217,6 миң га (жеринин 35,4%). Айдоо аянты 14,6 миң га (анын 9,6 миң гасы сугат жер), бак-дарак өсүмдүктөр 3,9 миң га, жайыт 196,9 миң га. Дан эгиндери (6,3 миң га, а. и.

буудай - 5,2 миң га), күрүч (0,3 миң га), тамеки (0,5 миң га), май берүүчү өсүмдүктөр (1,1 миң га), жашылча (0,2 миң га) ж. б. өстүрүлөт (2002). Багбанчылык (3,8 миң га) ж-а жүзүмчүлүк (0,6 миң га) өнүккөн (1999). 2000-ж. райондо 21,9 миң бодо мал (а. и. саан уй 12,0 миң), кой ж-а эчки 120,4 миң (облустагы кой ж-а эчкинин 28,1%), жылкы 2,1 миң, уй канаттуулары 55,3 миң болгон. Район облуста өндүрүлгөн дандын 20,5%ин, жашылчанын 9,3%ин, жүзүмдүн 30,8%ин, эттин 25,5%ин, сүттүн 20,7%ин, жүндүн 18,6%ин берет (2002).

Облуста өндүрүлгөн ө. ж. продукциясынын 26,5% Б. р-нда даярдалат (2002). Анын негизин тамак-аш ө. ж. түзөт. Ири ишканалары: «Төрткүл» жоопкерчилиги чектелген ишканасы (ачытылган шарап, спирт чыгарат), Баткен тамак-аш комбинаты (нан, кондитер азыктары, минералдуу суу ж.б.), «Заман» жоопкерчилиги чектелген ишканасы (өсүмдүк майы) ж.б.

Райондун чегиндеги автомобиль жолунун жалпы уз. 370 км; а. и. 101 км эл аралык, 69 км мамл., 200 км жергиликтүү мааниде. Анын аймагынан Баткен - Бишкек (уз. 800 км), Баткен - Ош (230 км) автомобиль жолдору өтөт. 2002-ж. автомобиль транспорту м-н 134,3 миң т жүк, 24,5 млн км жүргүнчү ташылган.

Райондо 2002/03-окуу жылында жалпы билим берүүчү 50 мектеп (окуучулардын саны 23,1 миң) ж-а мектепке чейинки 2 мекеме болгон. Улуттук госпиталь, 2 аймактык оорукана, учук диспансери, 23 фельдшер-акушердик пункт, 10 үй-бүлөлүк-дарыгерлер тобу ж. б. медициналык мекемелер иштейт (2001).

Н.Алымкулова, И. Егембердиев

КАДАМЖАЙ РАЙОНУ — Баткен облусундагы адм. район. 1938-ж. 2-мартта уюшулган (1999-ж. чейин Фрунзе району). Облустун чыгыш бөлүгүндө жайгашып, батышынан Баткен р-ну, түштүгүнөн Ош облусунун Чоң Алай, Ноокат р-ндору, түндүгүнөн Өзбекстан м-н чектешет. Аянты 6,1 миң км². Калкы 157,6 миң (2009). Борбору – Пүлгөн кыштагы (2,5 миң; 2009).

Район Фергана өрөөнүнүн тоо этегиндеги түш. бөлүгүн ж-а Алай кырка тоосунун өрөөнгө караган түн. тарабын ээлейт. Деңиз деңг. эң жапыз жери 700 м (Бүргөндү массивинде), эң бийик жери 5259 м (Алай кырка тоосунда). Фергана өрөөнүн адырлар чектеп, айрым жерлеринде түздүктөр кездешет. Адырлардан түштүгүрөөк этек тоолор зонасы жатат. Андан ары Караван-Көк-Жар (батыш бөлүгү), Охна ж-а Айдаркен ойдуңдары жайгашкан. Райондун аймагы табигый кендерге бай. Отун ресурстарынан күрөң көмүрдүн мааниси зор (Кызыл-Кыя, Беш-Буркандын батыш чети). Сурьма ж-а сымаптын (Кадамжай, Айдаркен, Кан ж. б.) запасы б-ча Борб. Азияда алдынкы орунда. Курулуш материалдары (гипс, мамы таш, кум-шагыл, чопо ж. б.), коргошун, алтын кендери бар. Климаты континенттик. Жайы ысык, кургакчыл, кышы мелүүн суук. Январдын орт. темп-расы түздүктөр м-н адырлар тилкесинде -2,6 – -6,4°С, тоолордо -8,9°С, июлдуку түздүктөр м-н адырларда 26,8°С, тоолордо 10,6–19,1°С. Жылдык жаан-чачыны 200-500 мм. Суулары: Исфайрамсай, Шаймерден, Ак-Суу ж. б. Топурак – өсүмдүктөрү бийиктик мыйзам ченемине ылайык өзгөрөт. Тоо этектериндеги түздүктөр, адырлар, тоо арасындагы ойдуңдар деңиз деңг. 1600 м бийиктикке чейин боз топурактуу келип, чөл ж-а жарым чөл өсүмдүктөрү өсөт. Айрым жерлеринде бадалдар да кездешет. Таштуу жарым чөл бийик тоолорго мүнөздүү. Күрөң ж-а коңур тоо топурактуу тоо капталдарында (1600–2500 м бийиктикте) талаа ж-а токой өсүмдүктөрү басымдуу. Тоо шалбаа топурактуу 3000–4000 м бийиктикте казтаман, донуз сырты ж. б. бийик тоолуу өсүмдүктөр өскөн субальп ж-а альп шаалбасы мүнөздүү. Орто бийик тоолордогу аскаларда арча өсөт. Арча токоюнун жалпы аянты 34,8 миң га. Райондун жеринин жаратылыш шарты мал чарбасына (айрыкча эчки багууга) өнүктүрүүгө ж-а дыйканчылыкка (жашылча, пахта, тамеки ж-а мөмө жемиштерди өстүрүүгө), о. эле туризмди өнүктүрүүгө ыңгайлуу. Райондун аймагы сейрек кездешүүчү сурьма, сымап ж. б. түстүү металлдарга, көмүргө, цемент ж.б. курулуш материалдарына бай.

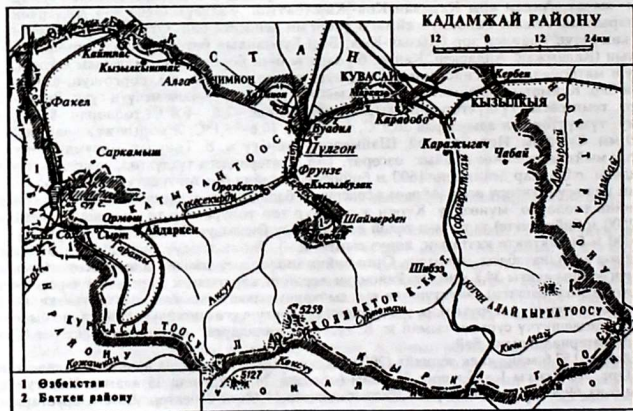
Райондо 157,6 миң калк жашайт (2009). Анын 15,2%ин шаар, 84,8%ин айыл калкы түзөт. Орт. жыштыгы 1 км² жерге 26 адам (облуста 24, Кырг-нда 25 адам). Улуттук курамы б-ча 69,8%ти кыргыздар, 13,9%ти тажиктер, 11,6%ти өзбектер, 2,9%ти орустар,

башка улуттар 1,8%ти түзөт. Акыркы жылдарда калктын табигый өсүшүнүн коэффициенти төмөндөө м-н катар калктын миграциялык башка жакка көчүшү азаюуда. Райондун жалпы калкынын 51,3%ин эмгек ресурстары түзүп, анын 57,6%ине жакыны иштеп, калган ишке жарактуу калк жеке менчик чарбаларда ж-а убактылуу табылган иштерде эмгектенет. Иштеген калктын 46%и а. ч-да, 20%и социалдык чөйрөдө, калган 34%и ө. ж-да, транспорт ж-а байланышта о. эле курулушта, соодада ж. б. тейлөө тармактарында да эмгектенет. Райондо 11 айыл округу, 4 шаарча, 93 кыштак бар. Кыштактар жөнүндө маалыматтар таблицада берилди.

Райондун чарбасында ө. ж. тармагы, 2001-ж. 441,7 млн сомдук продукция өндүрүп, респ-да маанилүү орунду ээлеген. Дүйнөгө белгилүү «Кадамжай сурьма комбинаты» ж-а «Айдаркен сымап комбинаты» акционердик коомдору ө. ж-нын 77,5% 247,2 млн сомдук продукциясын өндүрөт (2001). Андан тышкары райондогу 12 ө. ж. ишканасы бар; ирилери: Кадамжай ун тартуу ишканасы (2001-жылы 84,0 млн сомдук ун чыгарган), «Кан ө. ж. комбинаты» (4,8 млн сом) ж-а Кадамжай нан бышыруучу акционердик коомдору (3,5 млн сом), Бүргөндү мөмө-жемиш шарап комбинаты (1,1 млн сом). Өнөр жай ишканалары негизинен Кадамжай, Айдаркен, Совет шаарчаларда, Пүлгөн ж-а Бүргөндү айылдарында жайгашкан. Негизги ө. ж. продукциялары: сымап (2001-жылы 574,4 т өндүрүлгөн), сурьма (2456,6 т), шарап (7,0 миң дал), өсүмдүк майы (58,5 т), ун (10430,0 т) ж. б.

Райондун а. ч-га жарактуу жери 215,4 миң га (облустун 31,7%и), а. и. айдоо жери 25,7 миң га (37,2%), көп жылдык өсүмдүктөр 3,2 миң га (30,8%), чөп чабынды 2,8 миң га (29,8%), жайыт 183,1 миң га (31,1%) (2002). Райондун а. ч. өндүрүшүндө 524 дыйкан чарба, 94 кичи фермердик чарба, 945 жеке жер ээлери, 5 мамл. үрөнчүлүк чарба иштейт. 2002-ж. 14,1 миң га дан эгиндери эгилип, андан 46,7 миң т дан (а. и. 29,9 миң т буудай, арпа ж. б. 1,6 миң т буурчак), 20,2 миң т жашылча, 9,9 миң т картөшкө, 5,2 миң т бакча, 9,8 миң т мөмө-жемиш, 2,6 миң т жүзүм жыйналган. Райондо 2001-ж. 38,7 миң кара мал, 129,2 миң кой-эчки, 5,1 миң жылкы, 71,3 миң үй канаттуулары болгон. Алардан 9,5 миң эт, 33,8 миң т сүт, 7,1 млн даана жумуртка, 308,7 т жүн өндүрүлгөн.

Райондун аймагы аркылуу Ош-Кызыл-Кыя-Пүлгөн-Баткен-Исфана, Фергана (Өзбекстан) – Пүлгөн-Шаймерден, Кызыл-Кыя-Дороот-Коргон автомобиль жолдору,



Райондун айыл-кыштактары

Айыл-кыштактар-дын аты	Адм.-айм. баш ийүүсү (айыл округу)	Калккымын саны (2002)	Райондун борборуна чейинки аралык (км)	Кызыл-Кыя т. ж. бекетине чейинки аралык (км)
Абдусамат	Халмион	875	18	16
Адыр	Алга	1147	33	70
Ак-Турпак	Ак-Турпак	432	90	127
Алга	Алга	2374	30	67
Арпа-Сай	Марказ	712	30	45
Аустам	Майдан	160	79	32
Бай-Маала	Халмион	383	14	51
Бел	Бирлик	783	51	90
Бөксө	Алга	126	85	122
Бүргөндү ОПХ	Кыргыз-Кыштак	189	96	133
Бүргөндү	Кыргыз-Кыштак	595	98	135
Валакиш	Үч-Коргон	1888	70	16
Валакиш	Кара-Дөбө	1028	37	11
Гайрат	Көтөрмө	1563	17	54
Галга	Ак-Турпак	250	55	8
Гүлдрама	Халмион	870	22	58
Гүлстан	Кара-Дөбө	1895	116	150
Достук	Марказ	1064	25	21
Жал	Бирлик	895	45	82
Жаңы-Айыл	Халмион	819	14	51
Жаңы-Жер	Халмион	179	90	127
Жаңы-Коргон	Бирлик	993	46	83
Жаңы-Чек	Алга	39	31	68
Исфайрам	Үч-Коргон	1501	39	9
Кайтмас	Кыргыз-Кыштак	1431	90	126
Какыр	Үч-Коргон	1544	40	15
Калача	Үч-Коргон	1397	55	8
Калтак	Үч-Коргон	1790	75	3
Калыков	Марказ	668	24	29
Кара-Дөбө	Марказ	2831	35	10
Кара-Дөбө	Кара-Дөбө	6441	34	7
Кара-Жыгач	Майдан	2340	60	20
Кара-Кыштак	Майдан	903	60	20
Караол	Майдан	408	64	39
Кара-Шоро	Көтөрмө	134	14	51
Кереге-Таш	Майдан	408	70	30
Кескен-Таш	Көтөрмө	1330	18	55
Кичи-Айдаркен	Бирлик	791	45	82
Кожокорум	Кыргыз-Кыштак	72	90	42
Кожо-Какыр	Кара-Дөбө	1480	30	25
Конкоко	Кара-Дөбө	1346	33	8
Көк-Тал	Халмион	640	20	57
Көк-Талаа	Марказ	1797	22	30
Көтөрмө	Көтөрмө	412	15	52
Кулду	Орозбеков	4914	13	48
Курулуш	Халмион	171	20	54
Кызыл-Коргон	Ак-Турпак	506	118	155
Кызыл-Чарба	Кара-Дөбө	1895	32	9
Кыргыз-Кыштак	Кыргыз-Кыштак	3209	90	127
Лангер	Көтөрмө	651	14	51
Майдан	Майдан	1784	60	28
Марказ	Марказ	5018	20	19
Миң-Чынар	Ак-Турпак	4326	90	127
Моловарган	Бирлик	401	51	88
Мыргылжек	Алга	425	64	42
Ноогардан	Халмион	1972	24	58
Ормош	Бирлик	1094	50	87
Орто-Арык	Көтөрмө	432	22	57
Охна	Орозбеков	5217	10	45
Орон-Терек	Көтөрмө	510	15	52
Өтүкчү	Ак-Турпак	578	125	80
Өрүкчү	Ак-Турпак	270	120	157

1	2	3)	4	5
Пум	Майдан	855	62	29
Пүлгөн	Орозбеков	1712	-	37
Пылдырак	Марказ	104	32	13
Разьезд	Үч-Коргон	1394	34	6
Сайооту	Көтөрмө	1865	15	50
Сары-Камыш	Ак-Турпак	180	135	42
Сулайман-Абад	Үч-Коргон	551	38	7
Сур	Бирлик	1432	49	86
Сухана	Үч-Коргон	2634	75	4
Сырт	Бирлик	1869	55	92
Тамаша	Көтөрмө	576	25	62
Таш-Дөбө	Халмион	945	19	53
Ташкыя	Орозбеков	1234	1	38
Ташкоргон	Кара-Дөбө	1571	33	10
Тескей	Бирлик	132	50	87
Токой	Ак-Турпак	236	110	45
Үч-Коргон	Үч-Коргон	14958	40	8
Факел	Ак-Турпак	3143	87	45
Халмион	Халмион	4185	18	52
Чалташ	Орозбеков	1422	1	36
Чабай	Үч-Коргон	736	50	5
Чекелник	Халмион	1159	15	57
Чечме	Бирлик	934	51	88
Чонгара	Ак-Турпак	340	105	45
Чогорок	Ак-Турпак	216	108	45
Шады-Маала	Халмион	249	17	53
Шакшак	Алга	754	35	72
Шыбран	Алга	628	60	40
Элпек-Секи	Көтөрмө	786	20	57
Эшме	Бирлик	624	45	83
Ынтымак	Халмион	1182	20	57

Фергана (Өзбекстан)–Кызыл-Кыя темир жолу, Фергана (Өзбекстан) – Кадамжай (1972-ж. курулган), Сох (Өзбекстан) – Айдаркен (1973-ж.) газ куурлары өтөт. Райондун аймагында 2002-ж. автомобиль транспорту м-н 6,4 млн т жүк, 689,0 миң жүргүнчү ташылган.

Райондо 2000/01–окуу жылында жалпы билим берүүчү 62 мектеп болгон, а. и. 51 орто, 6 толук эмес, 3 башталгыч мектептер, 2 гимназия, 2 лицей, балдардын жатак мектеп борбору болгон. Аларда 35,7 миң окуучу окуп, 2,4 миң мугалим иштейт. Райондо 2 кесиптик-тех. окуу жайында 428 окуучулар, тракторист, кийим тигүүчү, айылдык курулуш усталары адистигинде окушат. Райондо айрыкча шаарчаларда маданият үйлөрү, балдардын музыкалык ж-а спорттук мектептерин, китепканалар (баардыгы 51) иштейт. 637 орундуу борб. оорукана, 10 участкалык оорукана, 24 фельдшер-акушердик пункт иштеп, аларда 214 жогорку, 895 атайын орто билимдүү медициналык кызматкерлер эмгектенет.

Н. Алымкулова, А. Мырзаев

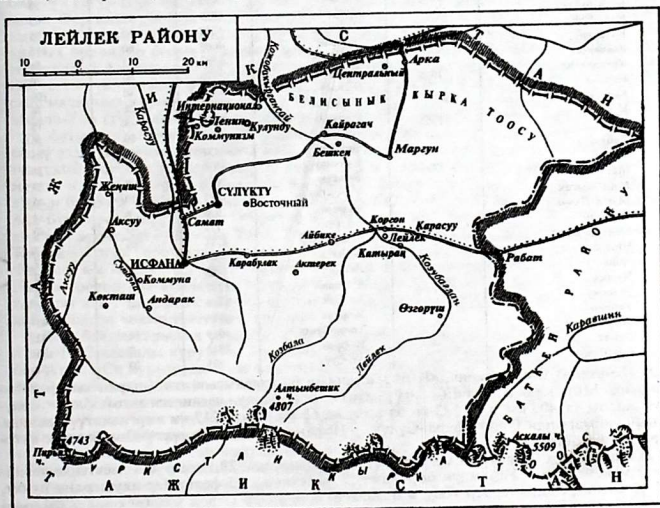
ЛЕЙЛЕК РАЙОНУ – Баткен облусундагы адм. район. Район 1928-ж. уюшулган. Түн.-батышынан ж-а түштүгүнөн Тажикстан, чыгышынан Баткен р-ну м-н чектешет. Аянты 4,7 миң км² (Баткен облусунун аймагынын 27,4%и түзөт). Калкы 116,8 миң (2009). Райондо 2 шаар (Исфана, Сүлүктү), Восточный (Кошбулак) шаарчасы ж-а 8 айыл округу бар. Борбору - Исфана ш. (калкы 18,2 миң; 2009).

Райондун аймагы Фергана өрөөнүнүн бир аз бөлүгү (мында Кырг-ндын деңиз деңг. эң жапыз жери жайгашкан, 401 м) ж-а аны түштүккө карай улап жаткан адырлар жана бийик этек тоолор тилкеси (алардын аралыгында Маргун, Даргун, Мадыген, Исфана ж. б. чакан өрөөндөр жайгашкан), Түркстан кырка тоосунун түн. капталы (эң бийик жери 5390 м, Сабах чокусу), андагы өрөөн, капчыгайлар Бели-Сынык, Тоожайлоо ж. б. тоолордун түн. капталдарын ээлейт. Кен байлыктарынан Сүлүктү күрөң көмүр, курулуш материалдары кендери бар. Климаты континенттик, жайы ысык, кургак; кышы мелүүн суук. Январдын орт. темп-расы өрөөндөрдө -4°C, июлдуку 25-29°C, тоолордо январдыкы

-9°C, июлдуку 15-20°C. Жылдык жаан-чачыны өрөөндөрдө 150-300 мм, тоолордо 400-600 мм. Суулары: Ак-Суу (куймалары: Дакатсуу, Сардала, Сумбула), Кара-Суу, Лейлек (куймалары: Ором, Жети-Көпүрө, Кожо-Бакырган). Суулары сугатка кеңири пайдаланылат. Боз, тоолорунда тоо-токой, тоо-шалбаа топурактары мүнөздүү. Жарым чөлдүү талаа (700-1500 м), талаа (1500-2700 м), арча ж-а сейрек токой (2500-3000 м), субальп талаасы, альп (3000-3500 м) өсүмдүктөрү өсөт. 3500 м бийиктиктен жогору гляциалдык-нивалдык алкак жатат.

Райондо облустун калкынын 26,4%и жашайт (2002). Орт. жыштыгы 1 км²ге 22,4 киши. Төрөлүүнүн деңгээли 26,2‰, өлүм-житим -5,2‰, табигый өсүш - 21,0‰ (2001). Калкынын 75,1%и кыргыздар, 14,4% - өзбектер, 6,9%и тажиктер, 1,6%и орустар, 2,0%и башка улуттар. Калкынын эмгек жашына чейинкилери 44,7%, эмгек жашындагылары 48,4%, эмгек жашынан өткөндөрү 6,9%. Райондо 45 кыштак бар. Кыштактар жөнүндө маалыматтар төмөнкү таблицада берилди.

Л. р-нун экон-нын негизин а. ч. түзөт. А. ч-нын нег. тармагы - жүзүмчүлүк ж-а кой чарбасы. Жалпы жер фондусу 466,1 миң га (2000-ж.), а. и. айыл чарбага жарактуу жери 253,0 миң га (жеринин 54,3%). Айдоо аянты 34,2 миң га (анын 9,7 миң гасы сугат жер), 3,4 миң га көп жылдык өсүмдүктөр, 6,6 миң га чабынды, 207,6 миң га жайыт. Дан эгиндери 23,0 миң га (а. и. буудай - 17,3 миң га), тамеки (0,2 миң га), май берүүчү өсүмдүктөр (1,3 миң га), картөшкө (0,5 миң га), жашылча (0,7 миң га) ж. б. өстүрүлөт. Багбанчылык (2,9 миң га) ж-а жүзүмчүлүк өнүккөн. 2000-ж. райондо 30,7 миң кара мал (а. и. сааны 15,8 миң), 164,6 миң кой, эчки (облустагы кой, эчкинин 38,5%и), 5,3 миң жылкы, 39,8 миң үй канаттуулары болгон. Район облуста өндүрүлгөн дандын 32,9%ин, картөшкөнүн 30,9%ин, жашылчанын 23,7%ин, жүзүмдүн 25,7%ин, эттин 37,2%ин, сүттүн 39,3%ин, жүндүн 50,2%ин берет (2002). Район облуста өндүрүлгөн ө. ж. продукциясынын 11,5% даярдайт (2002). Өнөр жайдын негизин тамак-аш ө. ж. түзөт. Ири ишканалары



Райондун айыл-кыштактары

Айыл-кыштактардын аты	Негизделген жылы	Адм.-айм. баш нийүүсү (айыл округу)	Калкынын саны (2002)	Райондун борборуна чейинки аралык (км)	Жакынкы т. ж. бекетине чейинки аралык (км)
Айбике	-	Тогуз-Булак	2082	27	72
Ай-Көл	1936	Тогуз-Булак	798	12	65
Ак-Булак	-	Исфана	737	5	47
Ак-Суу	-	Ак-Суу	2526	26	70
Алга	-	Ак-Суу	885	35	83
Андарак	1870	Сумбула	5019	11	56
Андархан	-	Бешкен	797	85	60
Арыя	1955	Жаңы-Жер	2998	86	
Баял	-	Катраң	1380	72	136
Бешкен	1936	Бешкен	3015	80	55
Булак-Башы	-	Кулунду	1306	30	25
Голбо	-	Исфана	1360	7	49
Гордой	-	Тогуз-Булак	252	13	58
Даргаз	-	Ак-Суу	170	93	73
Дархум	-	Ак-Суу	589	97	70
Достук	1981	Жаңы-Жер	3111	94	15
Жаштык	-	Жаңы-Жер	2816	-	-
Жеңиш	-	Ак-Суу	1114	36	85
Интернационал	1955	Кулунду	3261	50	16
Искра	-	Сумбула	1874	12	55
Кайрагач	1896	Ак-Суу	2119	72	50
Кара-Булак	-	Тогуз-Булак	1919	12	63
Кара-Суу	-	Лейлек	1258	60	105
Катыраң	-	Катраң	4609	60	115
Коммуна	-	Сумбула	1462	13	58
Коммунизм	1955	Кулунду	3370	40	20
Коргон	-	Лейлек	2446	40	100
Көк-Таш	-	Сумбула	3248	26	76
Кулунду	1953	Кулунду	7562	48	18
Лайлы	-	Ак-Суу	324	80	56
Лейлек	1870	Лейлек	731	65	125
Ленни	1954	Кулунду	3522	45	21
Маргун	-	Бешкен	2075	90	29
Мин-Жыгач	-	Тогуз-Булак	1691	20	65
Мурза-Пачча	-	Исфана	630	8	34
Өзгөрүш	-	Катраң	778	90	140
Центральный	-	Жаңы-Жер	4711	86	-
Чимген	-	Исфана	3047	5	37
Чоюнчу	-	Лейлек	885	40	100
Чурбек	-	Бешкен	797	82	60
Эскоочу	-	Ак-Суу	1149	68	45
Тайлан	-	Исфана	1173	5	45
Тогуз-Булак	-	Тогуз-Булак	1014	18	62
Самат	-	Исфана	1933	7	35
Суу-Башы	-	Ак-Суу	325	20	52

ры: «Бешкен», «Коминтерн», «Кыргызстандын 60 жылдыгы» ати. (шарап чыгарат) заводдор, «Ынтымак» АК (кийим тигүү цехи) ж. б. Райондун чегиндеги автомобиль жолунун жалпы уз. 405 км, а. и. 123 км эл аралык, 65 км мамл., 217 км жергиликтүү мааниде. Анын аймагынан Ош-Исфара-Сүлүктү-Исфана, Исфана-Сүлүктү-Ош-Бишкек автомобиль жолдору өтөт.

Жалпы билим берүүчү 63 мектеп (окуучулардын саны 29,1 миң) ж-а мектепке чейинки 2 мекеме бар. Райондук оорукана, 5 оорукана, 23 фельдшер-акушердик пункт, 18 үй-бүлөлүк дарыгерлер тобу ж.б. иштейт.

Н. Алымулова, Н. Егембердиев

ЖАЛАЛ-АБАД ОБЛУСУ

Жалал-Абад облусу Кырг-ндын түш.-батыш бөлүгүн ээлейт. 1924–26-ж. округ, 1926–28-ж. кантон болгон; 1928-ж. Ош округуна бириктирилген. 1939-ж. 21-ноябрда облус катары уюшулган; 1959-ж. 27-январда жоюлуп, Ош облусуна кошулган, 1990-ж. 14-декабрда кайра өз алдынча облус болгон. Түндүгүнөн Талас, Чүй, чыгышынан Нарын, түштүгүнөн Ош облустары, түш.-батышынан ж-а батышынан Өзбекстан м-н чектешет. Облус адм.-айм. жактан 8 районго (Аксы, Ала-Бука, Базар-Коргон, Ноокен, Сузак, Тогуз-Торо, Токтогул, Чаткал), 66 айыл округуна бөлүнөт. Анда 7 шаар, 7 шаарча, 420 айыл бар.

Аянты 33,7 миң км² (өлкөнүн аянтынын 16,9%и). Калкы 938,6 миң (респ-нын калкынын 18,0%; 2009).

Табияты. Облустун аймагынын басымдуу бөлүгү Түш.-Батыш Теңир-Тоонун, бир аз бөлүгү (Тогуз-Торо ойдуңу) Ички Теңир-Тоонун аймактарынан орун алган. Алар негизинен Фергана өрөөнүн түндүгүнөн курчаган бийик, орто бийик ж-а жапыз тоолор, жалдар, дөңсөөлөр, адырлар тилкеси, тоо этегиндеги жантайыңкы түздүктөр ж-а тоо аралык өрөөндөр болуп саналат. Деңиз деңг. эң бийик жери 4503 м (Чаткал кырка тоосундагы Авлетим чокусу), эң жапыз жери 600 м (Базар-Коргон р-нун аймагында). Облустун түн.-батыш, түн. ж-а чыгыш чет-жакалары б-ча Батыш ж-а Ички Теңир-Тоо системаларына кирген бийик кырка тоолор – Чаткал (бийикт. 4503 м), Суусамыртоо, Молдо-Тоо (түш. капталдары) созулуп жатат. Облустун борбордук бөлүгүн Фергана (түн.-батышын), Кочкортөбө, Ат-Ойнок, Ифанжайлоо, Чаактоо, Бабаш-Ата кырка тоолору ээлеп, түш.-батышты карай жайпаң рельефтүү этек тоолорго өтөт. Фергана өрөөнүн түндүктөн торогон тоолордо дарыя өрөөндөрү ж-а салыштырмалуу бийикт. 100–400 мге жеткен адыр-дөңсөөлөр кезектешип жайгашат. Дарыя алаптарын – Көгарт (мында облустун борбору – Жалал-Абад ш. жайгашкан), Кара-Үңкүр, Нанай (Пачатанын алабы), Ала-Бука өрөөндөрү ээлейт. Облустун курамына о. эле обочороок жайгашкан тоо аралык ири өрөөндөр — Кетмен-Төбө, Тогуз-Торо ж-а Чаткал ойдуңдары да кирет. Кетмен-Төбө ж-а Тогуз-Торо ойдуңдары облустун Фергана өрөөнүнө караган негизги бөлүгүнөн Фергана ж-а Ат-Ойнок, Чаткал өрөөнү – Чаткал кырка тоолору аркылуу бөлүнүп турат. Кырка тоолору байыркы кристаллдык тоотектерден (гранит, порфир), ал эми тоо капталдары ж-а тоо аралык ойдуңдары карбон, девон ж-а палеоген-неоген мезгилдеринде пайда болгон чөкмө тектерден түзүлгөн.

Кен байлыктарынын ичинен облус отун-энергетикалык ресурстарга бай. Нарын д-нда ГЭС каскады курулган: Күрпсай, Таш-Көмүр, Шамалды-Сай, Үч-Коргон; Камбар-Ата ГЭСи курулууда. Таш көмүр кени Көк-Жаңгак, Таш-Көмүрдөн казылып алынат. Мунай м-н табигый газ кендери Чаңгыр-Таш, Майлы-Суу, Избаскен, Кочкор-Атадан чыгат. Андан сырткары сурьма (Терек кени), полиметалл (Сумсар кени), марганец рудасы (Кара-Алма суусунун төмөнкү агымында) ж. б. кендер да бар. Руда эмес кен байлыктардан озокерит (Майлы-Сай), гипс (Сузак районунда) ж. б. кендер чыгат. Ысык ж-а минералдуу булактар чыккан жерлер да арбын (Жалал-Абад, Майлы-Суу ж. б.). Облустун аймагы рекреациялык ресурстарга бай; мында туристтерди кызыктыруучу Арстанбап, Кызыл-Үңкүр, Кара-Алма, Сары-Челек, Пачата сыяктуу кооз жерлер бар.

Облустун климаты жалпы Фергана өндүрүнө мүнөздүү болгон факторлордун (геогр.,

радиациялык ж-а циркуляциялык) негизинде түзүлөт. Бирок, тоолордун орографиялык түзүлүшүнүн өзгөчөлүгү арктикалык суук ж-а континенттик аба массаларынын таасирин кыйла жумшартат. Жай мезгилинде бийик кырка тоолор Орто ж-а Борбордук Азия чөлдөрүнүн аптабын кыйла серүүндөтөт. Бирок, батыштан соккон аба агымы ж-а анын түн.-батыш, түш.-батыш салаалары Түн. ж-а Чыгыш Ферганага тоскоолсуз кирип, облустун аймагына ж-а анын түрдүү ландшафттык зоналарына жагымдуу аба ырайын түзөт. Ички Теңир-Тоодо жайгашкан Кетмен-Төбө ж-а Тогуз-Торо өрөөндөрүнүн климаты облустун Фергана өндүрү жак бөлүгүнө караганда кыйла башкачараак. Бул өрөөндөрдө муздак тоо абасы туруп калат. Бул аймактарда декабрдан мартка чейинки орт. максимум темп-расы Түш. Кырг-ндын башка метеостанцияларыныкына караганда 10°Cге төмөн болот. Жаан-чачын режимине окшош болгондугуна карабастан жааган жаан-чачындын өлчөмү м-н абанын темп-расынын ортосундагы айырмачылык сөзсүз болот. Аймактын деңиз деңг. бийиктигине, тоо капталдарынын экспозицияларына ж-а рельефинин өзгөчөлүктөрүнө байланыштуу жайы ысык, жылуу, серүүн же суук болушу мүмкүн. Июлдун орт. темп-расы этек тоо-адырлуу зонада 25–22°C, жапыз тоолуу зонада 22–15°C, орто бийик тоолуу зонада 15–10°C, бийик тоолуу зонада 10–5°C, нивалдык-гляциалдык зонада 5–0°C. Жайдын биринчи жарымы жаанчыл, экинчи жарымы ж-а күз маалы өтө кургакчыл. Кышы жалпысынан мелүүн-суук, январдын орт. темп-расы – 3°Cден –15°Cге чейин. Эң төмөнкү темп-ра бийик тоолуу ойдуңдарда адатта – Кызыл-Жарда (Тар ойдуңу) абс. минимум –40,9°C, Чаткалда –39,8°C, ал эми ушул эле мезгилде муздак аба туруп калган ойдуңдарда – Ошто –25,9°C, Кербенде (1280 м бийиктикте) –26,1°C гана болот. Ушундай эле кубулуш кышында Фергана өрөөнүндө да темп-ралык инверсияга байланыштуу пайда болот; тоолордо ойдуңдарга караганда жылуураак келет. Атмосфералык жаан-чачын бийиктик зоналуулук б-ча өзгөрөт ж-а ал ным алып келүүчү аба агымдарына карата жайгашуу экспозициясына байланыштуу. Жаан-чачын Орто Азиянын башка аймактарындагыдай эле тоолордун айрым капталдарында мол жаайт. Фергана, Ат-Ойнок, Талас Ала-Тоолорунун түш.-батыш капталдарында жаан-чачын 500–900 мм ж-а андан да мол жаайт. Токой-шалбаалуу талаа алкагында мелүүн-жылуу ж-а нымдуу жер ортолук деңиздик климат мүнөздүү, жаан-чачындын жылдык өлчөмү 500 ммден 900 ммге чейин, анын 50%и вегетациялык мезгилге туура келет. Чаткал системасына кирген тоолор орографиялык жактан ыктоодо жайгашкандыктан жаан-чачынга салыштырмалуу жарды (400–500 мм), ал эми Чаткал кырка тоосунун түш.-батыш капталына тоо аралык ички ойдуңдарындагыдай эле 300–400 мм гана жаан-чачын жаайт. Жаан-чачын эң мол жааган мезгили жаз маалы, анын жылдык өлчөмүнүн 60%тен ашыгы кыш-жаз мезгилине туура келет, август-сентябрь эң аз жааган мезгил. Жаан-чачын көбүнчө жамгыр түрүндө жаайт. Тоолордо 2500–3000 мден жогору кардын өлчөмү кыйла зор (жылдык жаан-чачындын 30–50%). Кар катмарынын калыңдыгы тоо этеги-адырлуу зонада 20–25 смден, бийик тоолордо 90–100 смге чейин жетет. Фергана тоо тизмегинин кыр бөлүгүнө жакын кардын калыңдыгы 150 смдей болот.

Облустун аймагы, айрыкча Фергана тоо тизмегинин капталдары агын суу тармагынын жыштыгы ж-а алардын суусунун молдуулугу м-н айырмаланат. Ири дарыялары: Нарын, Чаткал, Кара-Дарыя. Нарын д. Фергана тоо тизмегинин тармактарын ж-а Чаактоону кесип агат. Облустун чегинде Нарынга сол тараптан Көгірмн, Кемпирата, Ничке-Сай ж. б., оң тараптан Толук, Торкен, Чычкан, Узун-Акмат, Кара-Суу ж. б. суулар куят. Бул суулар терең өрөөндөр м-н шар агат, нуктарында босоголор көп. Фергана тоо тизмегинин түш.-батыш капталынан агып түшкөн суулардын бардыгы Кара-Дарыянын оң куймалары болуп саналат; алар — Чаңгет, Көгарт, Кара-Үнкүр, Майлы-Суу ж. б. Ал эми облустун батышындагы Пачата, Чанач, Касан-Сай, Сумсар суулары Сыр-Дарыяга оң тараптан куят. Чаткал дарыясы Талас Ала-Тоосунун түш.-батыш капталынан башталган Каракасмак ж-а Кара-Кулжа сууларынын кошулушунан түзүлүп, төмөнкү агымында кууш ж-а терең шаңшаардан чыга беришинде Пскем суусу м-н кошулуп, Чырчык д-н пайда кылат. Анын ири куймалары: Чандалаш, Терс, Кара-Корум, Теректи-Сай ж. б. Сууларынын режими туруксуз: алар тоолордогу кар, мөңгүлөрдүн эришинен жазында, негизинен жайында суусу кирет. Облустун дарыялары суу энергиясына өтө бай; Нарын д-на ГЭС каскады суу сактагычтары м-н курулган. Дарыя суулары дээрлик

сугатка пайдаланылат. Чаткал кырка тоосунун түн.-чыгышындагы этек тоолорунда – Сары-Челек, Көгала, Кара-Суу ж. б., Чаактоонун түш. капталдарында Кара-Көл ж. б. көлдөр жайгашкан. Бул тоо көлдөрү дарыя өрөөндөрүн көчкү бөгөп калышынан пайда болгон.

Облустун топурак-өсүмдүктөрү өтө ар түрдүү келип, таралышына бийиктик алкактуулук мүнөздүү. Облустун аймагынын эң жапыз бөлүгүн (деңиз деңг. 500–900 м бийиктикте) чөл ж-а жарым чөл зонасы ээлейт. Бул зонада шыбак-эфемердүү чөл ж-а жарым чөл өсүмдүктөрү өсүп, ачык боз ж-а кадимки боз топурактары өөрчүйт. Бул топурактарга аз кесекчелүү борпон структура мүнөздүү келип, чириндиси салыштырмалуу аз, ал эми минералдык сиңимдүү заттары арбын болот. Сугарганда түрдүү маданий өсүмдүктөр жакшы өсөт. Бул зонага ыраң, ак шыбак мүнөздүү, о. эле Орто Азияда кеңири таралган баялыштын түрлөрү өзүнчө баялыш-шыбактуу чөлдү түзөт. Талаа өсүмдүктөрү бийик адырларды, айрым жерлерде жапыз тоолорду ээлеп, деңиз деңг. 900–1300 м бийиктиктеги кеңири тилкени камтыйт. Кыртышында салыштырмалуу чириндиси мол келген күнүрт боз топурактары басымдуулук кылат. Өсүмдүктөрдөн пияз, түктүү арпа, түктүү буудайык, кызылот, ошондой эле шыбак, сарындыз өсөт. Ушул эле зонада талаа ж-а шалбаа өсүмдүктөрүнүн фонунда кеңири аймакты ксерофиттик сейрек токой, жыгач мистенин айрым массивдери, сейрек долоно дарактары ж. б. ээлейт.

Деңиз деңг. 1000–2200 м бийиктикте токойлуу талаа зонасы жайгашкан. Мында жаңгак-мөмө жемиш токою талаалашкан шалбаалуу, бадалдуу, сейрек алмалуу жерлер м-н кезектешип жатат. Токой астында кара-коңур токой, бадалдар, шалбаа ж-а талаа өсүмдүктөрүнүн астында күнүрт боз тоо талаа топурактары өөрчүйт. Жаңгак токоюнун астында өөрчүгөн топурак өзгөчө касиетке ээ: чириндиге бай, ал топуракка каралжын өң берип турат, жаңгак сымал структуралуу, ным сыйымдуулугу өтө зор ж. б. Ошого байланыштуу, капталдардын кыйла эңкейиштигине карабай агын суулар жокко эсе, кар ж-а жамгыр суулары бүт кыртышка сиңип кетет. Облустун аймагынын зор аянтын (700 миң га) ээлеген жаңгак-мөмө-жемиш токоюнун чарбалык мааниси өтө зор. Ал токойлор Фергана ж-а Чаткал кырка тоолорунун Фергана өрөөнүн караган этек тоолорун ээлейт. Айрым жаңгак дарактары бириндеп 800 м бийиктиктен эле кездеше баштайт. Жаңгак токою деңиз деңг. 1000–1200 мден 1800–1900 м бийиктикке чейин эң кеңири таралган. Жаңгак токоюнун 2-ярусун алма, андан төмөн алча, карагат, ит мурун ж. б. дарак-бадал өсүмдүктөрү түзөт. Андан жогору 2200 м бийиктикке чейин да төмөнкү зоналардагыдай эле жаңгак дарагынын бирин-сөрин түптөрү кездешет. Жаңгак токоюнун чет-жакаларында жапайы мөмө-жемиш дарактары – алмурут, алча, бадам, жүзүм ж. б. өсөт. Токой өсүмдүктөрү тоо капталдарынын түш., о. эле чыгыш экспозицияларынан башка бүт беттеринде өсүп, алар негизинен жаңгак ж-а жапайы мөмө-жемиш дарактарынан турат. Токойлуу талаа зонасынын ачык түш. ж-а бир аз чыгыш капталдары эфемериддүү шалбаа ж-а талаа м-н капталган; аюу чачы, пияз түптүү арпа, үлпүлдөк-машактуу буудайык, кызылот, аксокто, кылкансыз түбү бош ж. б. үстөмдүк кылат. Түрдүү чөп өсүмдүктөрдөн бийик чатыр гүлдүүлөр – аюу чачы, шашыр өсөт. Кеңири аймакты ээлеген шалбаалуу талаанын бул участоктору негизинен кечки жаздык ж-а жайкы жайыт катары пайдаланылат. Бул зонанын жантайыңкы капталдарында ж-а жайык кырларында кайрак эгин эгилет.

Субальп зонасы 2000–3000 м бийиктикти ээлейт. Мында субальп шалбаасы ж-а карагай, көк карагай, арча, кайың ж. б.-дан турган токой өсүмдүктөрү кеңири таралган. Субальп зонасында күнүрт түстөгү тоо-токой ж-а тоо-шалбаа-талаанын күрөң, чанда кара топурак сымал топурак типтери өөрчүйт. Чөп өсүмдүктөрдөн флёмис, крестовник, шимүүр, түлкү куйрук, аксокто ж. б. өсөт. Субальп шалбаасы жайкы жайыт катары кеңири пайдаланылат. Альп зонасы кырка тоолордун бийик (3000 мден жогору) бөлүгүн ээлейт. Анда чымдак-чала чымдашкан тоо-шалбаа альп топурактары өөрчүйт. Зонанын басымдуу бөлүгүн аска, корум таш-шагылдар, чакан бөлүгүн альп шалбаасы ээлейт. Альп өсүмдүктөрүнүн ичинен эң кеңири таралганы көбүргөн басымдуулук кылган фитоценоздор болуп саналат. Көбүргөн м-н кошо казтаман, козукулак, таран ж. б. да өсөт. Альп шалбаа зонасы кыска мезгилге жайыт катары пайдаланылат.

Калкы. Облустун калкы респ.-нын жалпынын 18,0%ин (938,6 миң) түзөт. Анын 22,6%и (211,7 миңи) шаарларда, калган 77,4%и (726,9 миңи) айылдарда турат. Калкынын саны б-ча

респ-да Ош облусунан кийин 2-орунда турат. Көп улуттуу; басымдуу бөлүгү кыргыздар (69,8%), алардан сырткары өзбек (24,4%), орус (2,1%), украин (0,3%), тажик (0,6%), татар (0,8%), түрк (0,6%) ж. б. улуттардан да жашашат. Калктын жыштыгы жалпы респ-ныкына караганда бир аз жогору: 1 км² жерге 26 адам (респ-да 24) туура келет. Шаарлары: Жалал-Абад (облустун борбору 89,0 миң), Кара-Көл (20,8 миң), Көк-Жангак (10,5 миң), Майлы-Суу (28 миң), Кочкор-Ата (14,8 миң), Таш-Көмүр (34,8 миң); шаарчалары: Кетмен-Төбө (2,0 миң), Кызыл-Жар (2,6 миң), Көк-Таш (2,7 миң), Сумсар (5,4 миң), Терек-Сай (2,5 миң), Токтогул (16,1 миң), Шамалды-Сай (9,3 миң). Облустун калк көп жашаган айылдары: Базар-Коргон (1999-ж. эл каттоодо 25,7 миң калк жашаган), Сузак (19,6 миң), Кербен (13,9 миң), Масы (12,2 миң), Казарман (10,9 миң), Ала-Бука (9,9 миң), Арстанбап (8,9 миң), Абдраймов (8,4 миң), Октябрь (8,0 миң), Нарын (7,0 миң), Каныш-Кыя (3,1). 2000-ж. облуска келгендердин саны 4391 адам, кеткендер – 6231 адам болуп, калктын азайышы 184 адамды түзгөн. Башка жакка кеткендердин ичинен респ-нын чегинен тышкары 4055 адам, а. и. алыскы чет өлкөлөргө, б. а. КМШдан тышкары кеткендер 61 адам эле.

Облустун жалпы калкынын жаш курактары 6-ча бөлүнүшү: 16 жашка чейинки жаштардын саны 1999-жылкы эл каттоодо 378,7 миң адам (жалпы калктын 43,5%), эмгекке жарактуу курактагылар – 425,7 миң (49,0%), эмгек жашынан жогору курактагылар – 64,9 миң (7,5%).

Экономикасы. Ж. о. экон. жактан өнүгүү деңгээли 6-ча респ-да Чүй облусунан кийинки 2-регион. Анын өнүгүшүн ө. ж., а. ч., курулуш, транспорт ж-а байланыш, соода ж-а коомдук тамактануу тармактары, ал эми социалдык өсүшүн турмуш-тиричилик жактан тейлөө, билим ж-а илим, саламаттыкты сактоо, маданият ж. б. тармактарынын деңгээли аныктайт. Экон. ушул тармактары базар экономикасынын шартына ылайык ар түрлүү менчикке тиешелүү өндүрүштүк же тейлөөчү ишкана ж-а мекемелерден (өнөр жай, чакан ж-а өнөктөш ишканалар, кооперативдер, акционердик коомдор, биржа ж-а фирмалар, дыйкан ж-а фермер чарбалары, о. эле жеке дыйкан чарбалары) ж. б. өзүнчө ээлик кылуучу субъектилерден турат.

Облуста 2001-жылдын башында катталган ээлик кылуучу субъектилердин 5250сү юридикалык жактарга таандык. Алардын 2,2%и мамлекеттик менчиктеги, 2,1% – коммуналык ж-а 95,7% жеке менчиктеги ишканалар. Ишканалар түрлөрү 6-ча ири (7,4%и), орто (15,9%) ж-а чакан (76,7%) болуп бөлүнүшөт. Алардын ичинен чакан ишканалардын 82,0% жеке менчик ишканалар ж-а 40%ке жакыны Жалал-Абад шаарында катталган. Облуста юридикалык жактардан башка жеке ишкердик кылышкан 15,4 миң жеке адамдар катталган. Алардын 6,3 миңи дыйкан (фермер) чарбаларына (жеке ишкерлердин 7,5% – ө. ж-га, 6,4% – транспортко, 8,3% – башка тармактарга) таандык.

Өнөр жай тармагында (1999) бардыгы 119 (башка ишканалардын ө. ж. 6-ча иштеген цехтерин ж. б. кошуп эсептегенде), алардын ичинен өзүнчө балансада турган 86 ө. ж. ишканалары болгон. Аларда 13 миңдей жумушчу иштеп, 2000-ж. 9960,6 млн сомдук (респ-нын 23,2%) продукция өндүрүп, анын көлөмү а. ч., аңчылык ж-а токой чарбасы өндүргөн продукциялардан 1,5 эсе көп болгон. Өнөр жайдын негизги тармактары: электр-энергетика (өнөр жай продукциясынын 58,6%ин түзөт), түстүү металлургия (6,4%), отун (16,3%), жеңил (5,7%), машина куруу (7,9%) ж-а тамак-аш (3,5%) ө. ж-лары. Облустун ө. ж-ында (электр-энергетика, отун ж-а түстүү металлургия тармактары) республикадагы орду кыйла жогору.

Электр-энергетика облустун ө. ж-нын 57,6% продукциясын өндүрүп (респ-нын электр-энергетикасынын 83,3%), 4 ишканадан турат: Токтогул ГЭС каскаддары (2002-ж. 3,0 млн сомдук продукция өндүргөн), Таш-Көмүр ГЭСи (2001-ж. ишке киргизилген), Шамалды-Сай шаарчасындагы курулуп жаткан ГЭС ишканасы ж-а Жалал-Абадтагы ПЭС. Бул тармакта облустун жалпы ө. ж-нда иштеген калктын 18,8%и эмгектенип, ө. ж. өндүрүш фондунун 66,6% топтолгон. Облуста 2000-ж. 13,4 млрд. кВтч электр энергиясы (респ-дагы электр энергиянын 90,0%) өндүрүлгөн. Өндүрүлгөн электр энергиянын басымдуу бөлүгү респ-нын башка региондорунда ж-а чет өлкөлөрдө пайдаланылат.

Отун ө. ж. облустун ө. ж-нын 2-тармагы. Бул тармакта 2000-ж. ө. ж-дын 15,1% продукциясы өндүрүлгөн. Отун ө. ж. структурасына көмүр казып алуу, мунай ж-а жаратылыш газын өндүрүү, мунайды кайра иштетүү тармактары кирет. Көмүр казып алуу

тармагында 4 ишкана иштеп, аларда 647 адам эмгектенген. 2000-ж. 59,6 миң *т* көмүр казылып алынган (респ-да казылып алынган көмүрдүн 14,2%), 2000-ж. «Тегене» АКнын кубаттуулугунун 78,0%, «Көк-Жаңгак шахтысы» МАКнын 20,7%, «Таш-Көмүр» МАКнын 9,2%и гана пайдаланылган. Көмүр казып алуудагы мындай акыбал биринчиден өндүрүлгөн көмүрдүн өздүк наркынын кымбаттыгы, экинчиден алардын сапатынын наркардыгы, үчүнчүдөн аларды сатуудагы рыноктун тардыгы же жоктугу себеп болууда.

Мунай ж-а табигый газын өндүрүү тармагында облустагы ж-а респ-кадагы жалгыз ишкана «Кыргызмунайгаз» АКсы иштейт. Ал Кочкор-Ата ш-нда жайгашып, 2000-ж. 77,0 миң *т* мунай (респ-нын 100%) ж-а 31,9 млн *м³* табигый газын өндүргөн. Отун ө. ж-нда өндүрүлгөн продукциянын көлөмүнүн 23,1% ушул тармакка таандык. Облуста өндүрүлгөн жаратылыш газы Жалал-Абад, Кочкор-Ата ш-на берилип, азыраак бөлүгү Тажикстанга экспорттолот (2003). Отун ө. ж-нын маанилүү тармактарынын бири – мунайды кайра иштетүү. «Кыргыз Петролеум Компани» (КПК) биргелешкен ишканасы облуста өндүрүлгөн ж. б. өлкөлөрдөн ташылып келинген мунайды кайра иштетип, бензин (2000-ж. 53,1 миң *т* же респ-нын 85,1%и), дизелдик күйүүчү май (34,0 миң *т* же 100%), мазут (44,9 миң *т* же 100%) өндүргөн. Ишкана чыгарган мунай продуктулары респ-нын түш. райондорун толук камсыздандыра алат.

Жалпы ө. ж. продукциясынын 4,8%ин түстүү металлургия өндүрүп, тармактардын ичинен 5-орунда турат. Бул тармактын 3 ишканасы бар, алар: Макмал алтын кен комбинаты (2000-ж. 166,2 млн сомдук киреше алган; 872 адам иштеген); «Макмал» алтын МАК; «Кристалл» МАК (жарым өткөргүчтүү кристаллдык кремний ж. б. түрлөрүн чыгаруучу КМШ өлкөлөрүндөгү жалгыз ишкана).

Машина куруу ж-а металл иштетүү ө. ж. тармактарынын ичинде 6,9%, продукция өндүрүлүп, электр-энергетика, отун ж-а женил ө. ж-нан кийинки 4-орунду ээлейт. 2000-ж. 468,9 млн сомдук (респ-нын машина куруу ж-а металл иштетүү ө. ж-нын 35,4%и) ө. ж. өнүрүшүнүн негизги фонду топтолуп, 4656 (23,4%) жумушчу эмгектенген ж-а 689,1 млн сомдук (35,4) ө. ж. продукциясы өндүрүлгөн. Тармактын 19 ишканасы бар; ирилери: «Майлы-Суу электр. лампа заводу» АК, «Нур» АК, ТПО заводу, «Достук» АК, Гидросталь-конструкция АК, «Кыргызэлектронизолит» заводу, ОП – 36/10 ишканасы, «Жетиген» АК, «Анар» заводу, «Ротор» чакан ишканасы ж. б. Облустун машина куруу ө. ж. респ-нын масштабында ушул тармактын 46,1% продукциясын өндүрүп, облустардын ичинен 1-орунда турат. Негизги продукциялары: электр лампалары, электр тогун өткөрбөөчү (изоляциялоочу) материалдар (тасмалар) ж-а түтүкчөлөр, электр жылыткычтар, насостор, автомобиль тетиктери. Бул тармакта өндүрүлгөн продукциянын көп түрү экспортко ылайыкташтырылып чыгарылат. «Майлы-Суу электр лампа заводу» АКнын продукциясынын 80,0%ке жакыны, «Нур» АКнын 60,0%тен ашык продукциясы экспорттолот. Негизги ишканалары Жалал-Абад, Кара-Көл, Көк-Жаңгак, Таш-Көмүр, Кочкор-Ата ш-нда, Сумсар шаарчасында жайгашкан.

Токой, жыгаччылык ж-а целлюлоза-кагаз ө. ж-нда 23 ишкана иштеп (2000-ж.), анын 18и токой өстүрүп, жыгач отундарын, эмерек ж. б. буюмдарды жасоого жарактуу жыгачтарды даярдайт. Ал эми 5 ишкана жыгачтан эмерек ж. б. буюмдарды жасоого ылайыкташкан. Негизги ишканалары: Жалал-Абад ш-ндагы «Эмерек», «Көгарт» АК, Базар-Коргон р-нундагы «Кыргыз-түрк вуд ИНДАСТРИ» биргелешкен ишканасы, токой чарбачылыгындагы чакан ишкана-цехтер ж. б. Облустун аймагында жайгашкан ири жангак токоюнун негизинде жаңгак жыгачынан, айрыкча анын уюлуан (каптан) жогорку сапаттагы, баалуу, дүйнөлүк рынокко өтүмдүү эмеректерди ж. б. буюмдарды жасоого жетишүүгө болот.

Курулуш материалдарын өндүрүү тармагында 12 ишкана иштейт (2003); негизги ишканалары: «Кыргыз курулуш материалдар» АК, «Темирташ» АК, темир-бетон заводу (Жалал-Абад ш-нда), Ока-Керамика жоопкерчилиги чектелген коому (Кочкор-Атада), «Береке» АК (Майлы-Сууда), «Таш-Рабат» жоопкерчилиги чектелген коому (Токтогул шаарчасында); чыгарган негизги продукциялары: темир-бетон конструкциялары, кыш, карапа, черепица, бетон, курулуш аралашмалары ж. б. Айрым курулуш материалдар (кыш ж. б.) Өзбекстанга (Анжиян, Наманган облустарына) сатылат.

Жеңил ө. ж. тармагы өндүргөн продукциясынын көлөмү б-ча облустун ө. ж-нын структурасында 7,1%ти түзүп, энергетика ж-а отун ө. ж-нан кийинки 3-орунду ээлейт.

Иштеген адамдардын саны б-ча тармактын республикадагы үлүшү 7,9%, өндүргөн продукциясынын көлөмү б-ча 29,2%ти түзгөн. 2000-ж. жеңил ө. ж. тармагында 28 ишкана иштеген. Ири ишканалары: «Кыргызпахтасы» АК, «Актилек-А» жоопкерчилиги чектелген коому, «Мата» АК, «Акалтын», «Этем Озой», «Юнисеп Каттон-Рефинери», «Глейзер-Дунай-Нарын» биргелешкен ишканалары ж. б. Жеңил ө. ж. ишканалары негизинен Жалал-Абад, Көк-Жангак, Майлы-Суу ш-нда, Аксы, Базар-Коргон, Ноокен, Токтогул р-ндорунда жайгашкан. Алардын чыгарган негизги продукциялары: чигитинен тазаланып таңылган пахта буласы (2000-ж. 19,3 миң *т*, респ.-дагы үлүшү 66,1%), токулбаган кездемелер (752,8 миң *м²* ж-а 90,6%), о. эле көйнөк, шым, төшөк, бут кийим ж. б. Пахта буласы экспортко (негизинен Орусияга) чыгарылат.

Тамак-аш ө. ж. облустун а. ч-нда өндүрүлгөн продукцияларды кайра иштетип, эл керектөөчү товарларды, айрыкча азык-түлүктү өндүрүп, калктын муктаждыгын камсыз кылып туруучу маанилүү тармак. Анда 2000-ж. 54 ишкана иштеген. Ири ишканалары: «Сарыалтын» (Таш-Көмүр ш-нда, ферменттелген тамеки өндүрөт), «Айыпбулак» (ферменттелген тамеки), «Арак заводу», «Таттуусуу» (кондитер азыктары) акционердик коомдору, Ала-Бука тамеки ферменттөөчү заводу, «Азизтабак» жоопкерчилиги чектелген коому (ферменттелген тамеки). Ири ишканалары негизинен Жалал-Абад, Таш-Көмүр ш-нда ж-а Ала-Бука р-нунда жайгашкан. Облустун тамак-аш ө. ж. ишканалары 2000-ж. респ.-нын эт азыктарынын 18,0%, өсүмдүк майынын 46,5%, кондитер азыктарынын 36,8%, унунун 10,3%, спирт ичимдигинин 12,6%, жүзүм шарабынын 36,8%, минералдуу суусунун 20,8%, ферменттелген тамекинин 10,3%ин ж. б. өндүргөн.

Ун-акшак ж-а аралаш тоют чыгаруу ө. ж-нда 2000-ж. 7 ишкана иштеп, аларда жалпы ө. ж-ндагы калктын 4,6% эмгектенген. Негизги ишканалары Жалал-Абад ш-нда жайгашкан; ири ишканалары: «Дан-ЮГ» жоопкерчилиги чектелген коому (жылдык орт. кубаттуулугу 48,0 миң *т* ун), Азретайып (36,6 миң *т*), «Даназык» (52,1 миң *т* ун ж-а 87,3 миң *т* аралаш тоют), Таш-Көмүр ш-ндагы «Техник» (29,3 миң *т*) акционердик коомдору ж. б. Облустун башка ишканалары да бул тармактын кошумча продукцияларын чыгарат; о. эле облустун шаарларында, райондорунда, айыл-кыштактарында жеке менчик тегирмендер ун-акшак тартышат.

Полиграфия ө. ж-нда 5 ишкана иштейт; алар Жалал-Абад, Таш-Көмүр ш-ндагы басмаканалар ж-а чакан ишкана. Негизги продукциялары: китеп, гезит, бланк, этикетка ж. б.

Ички дүң продукциясынын 49,9% айыл чарбасына туура келет. 2001-ж. 46 а. ч. кооперативи, 2 орток дыйкан чарбасы, 4 акционердик коом, 8,2 миң жеке дыйкан (фермер) субъекттери катталып, алар 7286,6 млн сомдук продукция өндүргөн. Айыл чарбадан өндүрүлгөн продукциянын көбүн (2001-ж. — 62,4 %) дыйканчылык өндүрүп, ал пахта, тамеки ж-а жашылча өстүрүүгө адистешкен. Кийинки жылдарда облустун жеринде кант кызылчасы ж-а май өсүмдүктөрү өстүрүлө баштады.

Айыл чарбага жарактуу жери 1835,5 миң *га*, анын 8,6% (158,3 миң *га*) айдоо жер, 0,3% (4,9 миң *га*) көп жылдык мөмө-жемиш дарактар, 2,1% (39,1 миң *га*) чөп чабынды ж-а 88,7% (1628,1 миң *га*) жайыт (1999). Эгин эгилген жердин аянты 875,5 миң *га* болуп (респ.-дагы эгиндин 14,6%), анда 72,9 миң *га* дан (12,4%), 22,9 миң *га* пахта (67,5%), 4,5 миң *га* тамеки (31,0%), 5,6 миң *га* картөшкө (8,1%), 7,2 миң *га* жашылча (15,3%), 13,5 миң *га* тоют (8,0%), 19,9 миң *га* май өсүмдүктөрү (34,8%); калган 1,1 миң *га* жерге бакча эгилген. Булардан башка облустун жеринде 6,8 миң *га* мөмө-жемиш бактары (14,0%), 1,3 миң *га* жүзүм (16,7%) аянты болгон. Дыйканчылыктан 2000-ж. 214,7 миң *т* дан (респ.-нын 13,7%), 58,4% миң *т* пахта (66,4%), 10,5 миң *т* тамеки (30,3%), 62,2 миң *т* картөшкө (5,9%), 112,2 миң *т* жашылча (15,0%), 18,9 миң *т* бакча (28,8%), 26,1 миң *т* мөмө-жемиш (16,2%) ж-а 6,2 миң *т* жүзүм (23,4%) алынган.

Мал чарба тармагы а. ч-нын 37,1% продукциясын өндүрөт. Облустун бардык чарбаларында 2001-жылдын 1-январында малдын саны миң баш м-н эсептегенде: уй 157,9 (респ.-нын 16,7%), кой м-н эчки 617,5 (16,3%), жылкы 56,6 (16,0%), чочко 2,3 (2,3%), үй канаттуулары 474,0 (15,5%) болгон. Облустун мал чарбасынан 2000-ж. тирүү салмакта эсептегенде 43,4 миң *т* эт (респ.-да өндүрүлгөн эттин 12,5%), 175,9 миң *т* чийки сүт (15,7%), физикалык салмактагы 1,7 миң *т* жүн (14,5%) ж-а 22,6 млн даана жумуртка (10,9%) өндүрүлгөн.

Жалал-Абад облусунда автомобиль, темир, аба жол ж-а куур транспорту бар. Алардын ичинен негизги орунду автомобиль транспорту ээлейт. 2000-ж. автомобиль транс-

порту м-н 4971,9 миң т жүк (респ-дагы жүктүн 13,6%), 461,6 млн жүргүнчү (10,6%) ташылган. Автомобиль жолунун негизин Бишкек–Ош жолу түзөт. Андан башка облуста Жалал-Абад – Казарман, Үч-Коргон–Кербен–Ала-Бука–Каныш-Кыя ж. б. жолдор бар.

Облустун жеринде Кара-Суу–Жалал-Абад–Көк-Жаңгак ж-а Наманган (Өзбекстан)–Үч-Коргон–Таш-Көмүр темир жол линиялары бар. Алардын узундугу аз эле болгонуна карабастан башка өлкөлөр м-н экон. байланыш түзүүдө мааниге ээ. Кочкор-Ата шаарчасынан Жалал-Абад ш-на чейин газ кууру жеткирилген. Жалал-Абад ш-нда, Казарман, Кербен, Каныш-Кыя кыштактарында аэропорттор иштеп, алардын Бишкек м-н аба жол катташы бар. Алардан башка Жалал-Абад ш. Каракол, Чолпон-Ата ш. ж-а Казарман кыштагы м-н аба жолдору аркылуу байланышат. Облустагы бардык шаарлар ж-а райондун борборлору облустун борбору – Жалал-Абад ш. м-н аба, кабель ж-а радиоре-ле линиясы аркылуу байланышат.

Маданий турмушу. 13 жогорку окуу жайында 22,3 миң студент билим алып, аларда 970 окутуучу, (алардын 9у илимдин доктору, 67 илимдин кандидаты) иштеген. Алардан башка 8 атайын орто окуу жайларында 3,5 миң студент окуп, 292 окутуучу иштейт, 22 кесиптик-техникалык окуу жайларда 5,0 миң окуучу билим алган. Облуста 2000/01-окуу жылында 416 жалпы билим берүүчү мектепте 221,3 миң окуучу билим алган, 14,1 миң мугалим эмгектенген. Облус б-ча 293 мектепте кыргыз, 6 мектепте орус ж-а 38инде өзбек тилдеринде, ал эми 74 мектепте сабактар кыргыз, орус, өзбек тилдеринде окутулат.

Облус б-ча 92 клуб тибиндеги мекемелер, 3 автоклуб, 189 массалык китепканалар (2,0 млн нуска китеп ж-а журналдары м-н), 11 ар түрдүү музейлер, а. и. Аксыдагы ж-а Тогуз-Тородогу тарыхый-чөлкөм таануу музейлери, Сузак р-нда Барпынын үй музейи ж. б. бар. Алардан башка балдардын 14 музыкалык, 4 көркөм өнөр, 1 көркөм сүрөт мектептери, Жалал-Абад ш-дагы Барпы атн. кыргыз драма театры, Т. Тыныбеков атн. филармония ж. б. бар. Облустук радио уктуруу ж-а телекөрсөтүү студиясы иштейт.

2001-ж. облуста 309 медициналык дарылоо мекемелери болуп, анын 261и айылдык амбулаториялар, ооруканалар, фельдшердик-акушердик пункттар. Бардык медициналык мекемелеринде 1664 врач (10 миң адамга 19 врач), 7066 медициналык орто билимдүү кызматкер (81), 7700 орундуу койка (10 миң адамга 89 койка) болгон. Кийинки жылдарда рыноктук экономиканын шартына ылайык, ири ооруканаларда каалоочулар үчүн акы алып дарылоо максатында атайын 1–2 оорулууга ылайык, бардык шарты бар палаталар иштей баштады.

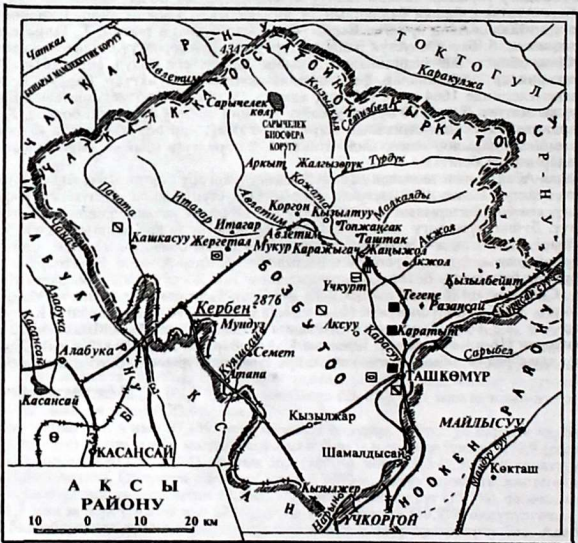
Жалал-Абад ш-нын жанында дарылык касиети жогору болгон минералдуу суунун базасында атактуу *Жалал-Абад курорту* иштейт. Облустун аймагы жаратылыш шартынын кооздугу, кен байлыктарынын ар түрдүүлүгү ж-а тарыхый эстеликтеринин сакталышы м-н белгилүү. Дүйнө жүзүндөгү жаңгак токойлордун ичинен эң көп аянтты ээлеген белгилүү Түш. Кырг-н жаңгак ж-а жемиш токоюнун 90% аянты облустун жеринде. Сары-Челек көлүнүн айланасы, Аркыт, Арстанбап, Кызыл-Үңкүр, Кара-Алма ж. б. жерлердин кооздугун айрыкча белгилөөгө болот. Облустун жеринде Таш доорунда адам жашаган Кара-Суу туругу, Саймалыташ (б.з.ч. 2 к.—б.з. 8-к.) ж-а Чаар-Таштагы таш бетине чегилген сүрөт-эстеликтер, Торкен көрүстөнүнүн (1—5-к.) калдыктары, 10—12-к-дардагы Күлбөс-Хан, Чанчар-Хан ж-а Тогуз-Торо шаар-чептеринин чалдыбарлары, Фазил-Шахтын (12-к.), Арстанбабанын (16-к.) мүрзөлөрү, Ыдырыс Пайгамбардын күмбөзү (19-к-дын башы) ж-а акыркы жылдарда калыбына келтирилип, кайра курулган Курманбек баатырдын күмбөзү бар.

Ө. Баратаева, А. Молдокусаева

РАЙОНДУРУ

АКСЫ РАЙОНУ — Жалал-Абад облусунун түн.-батышында жайгашкан адм. район. 1928-ж. негизделип, Кызыл-Жар р-ну деп аталган. Курамына Чаткал, Ала-Бука, Кербен, Таш-Көмүр аймактары кирип, Жалал-Абад кантонуна баш ийген. Райондун борбору Кербен кыштагы болгон. 1936-ж. Ала-Бука, Чаткал, Караван, Таш-Көмүр өз алдынча район болуп түзүлүп, Кызыл-Жар р-ну жокулуп кеткен. 1943-ж. Таш-Көмүргө шаар статусу берилгенине байланыштуу Таш-Көмүр р-ну Жаңы-Жол р-ну деп аталып, райондун борбору Таш-Көмүрдөн Малкалды (азыркы Жаңы-Жол) айылына көчүрүлгөн. 1958-ж. районго Караван, 1963-ж. Чаткал, Ала-Бука р-ндору кошулуп, борбору Караван айылы болуп калат. 1969-ж. Ала-Бука, Чаткал р-ндору кайрадан бөлүнүп чыккан. 1991-жылдан Жаңы-Жол р-ну Аксы р-ну деп аталат. Түш-түгүнөн ж-а түш.-батышынан Өзбекстан, батышынан Ала-Бука, түн.-батышынан Чаткал, түн.-чыгышынан Токтогул, чыгышынан Ноо-кен р-ндору м-н чектешет. Аянты 3,5 миң км². Калкы 106,1 миң (2009). Райондо 67 кыштакты бириктирген 12 айыл округу (Авлетим, Ак-Жол, Ак-Суу, Жаңы-Жол, Жерге-Тал, Кара-Жыгач, Кара-Суу, Кашка-Суу, Кербен, Кызыл-Туу, Кош-Дөбө, Үч-Коргон) бар. Борбору — Кербен айылы (калкы 14,1 миң; 2009).

Райондун аймагы Кара-Суунун алабын (Нарын дарыясынын он куймасы) бүт ээлейт. Жери тоолуу. Түн., түн.-батыш тарабында Чаткал, түштүгүндө Бозбу-Тоо, чыгышында Ат-Ойнок кырка тоолору жайгашкан. Алардын ортосунда батыштан чыгышка Кербен түздүгү созулуп жатат. Кен байлыктары: таш көмүр, курулуш материалдары. Климаты



континенттик. Жайы ысык, кышы анча суук эмес. Январдын орт. температурасы тоо этегиндеги ж-а тоо арасындагы дыйканчылык зоналарында —2... —3°С, июлдуку 24—25°С; тоолорунда январдыкы —4...—5°С, июлдуку 18—22°С. Жылдык жаан-чачыны райондун түш. бөлүгүндө 290 мм, түн. ж-а түн.-чыгыш бөлүгүндө 600—650 ммге чейин. Райондун аймагынан Пачата, Кара-Суу ж-а анын куймалары — Авлетим, Ит-Агар, Аркыт ж.б. суулары агат. Алты көл бар; эң ириси — Сары-Челек, анын тегерегинде Ийрикөл, Ала-Көл, Бака-Көл, Кылаа-Көл сыяктуу көлдөрү бар. Өрөөндөрдө боз топурак басымдуу, мында шыбак, эрмен, адырашман, жылгын, камгак, ажырык чөптөр, о. эле мисте, бадам сыяктуу жемиш бактары өсөт. Тоолору (Чаткал) күрөн ж-а кара топурактуу келип, чекилдек, алма, алча, жаңгак, карагай ж. б. өсөт. Сарычелек коругу уюшулган.

Негизинен кыргыз (1999-жылдагы эл каттоо б-ча 91,6%), о. эле өзбек, орус, татар, украин, тажик, уйгур ж. б. улуттар да жашайт. Калкынын орт. жыштыгы 1 км² жерге 15 адам туура келет.

Райондун айыл-кыштактары

Айыл-кыштактардын аты	Адм.-айм. баш ийүүсү (айыл округу)	Негизделген жылы	Калкынын саны (2002)	Райондун борборунан чейинки аралык (км)	Жакынкы т. ж. бекетине чейинки аралык (км)
1	2	3	4	5	6
Авлетим	Авлетим	1922	2800	24	90
Ак-Дөбө	Кербен	-	3393	4	80 (Шамалды-Сай)
Ак-Жол	Ак-Жол	-	1858	70	40 (Таш-Көмүр)
Ак-Сай	Ак-Суу	-	1202	72	30
Ак-Суу	Ак-Суу	1930	2287	75	35
Аркыт	Кызыл-Туу	-	833	68	66
Атана	Кош-Дөбө	-	2298	18	60
Бай-Кашка-Терек	Авлетим	-	402	28	94 (Шамалды-Сай)
Бозлик	Жерге-Тал	-	1354	10	86
Дардак-Дөбө, Сынынны оозу	Кара-Жыгач	-	432	45	86
Жаңгак	Кош-Дөбө	-	1261	18	45
Жаңгакты-Булак	Авлетим	1959	105	20	85
Жаңы-Жол, Малкалды	Жаңы-Жол	-	3052	55	40
Жерге-Тал	Жерге-Тал	1890	3921	12	84 (Шамалды-Сай)
Жетинген	Кербен	1930	1683	2	80
Жолборсту	Ак-Жол	-	783	80	50
Жол-Сай	Кызыл-Туу	-	1206	55	110 (Үч-Коргон)
Жүзүмжан	Кара-Суу	-	1385	65	43
Жылгын	Кызыл-Туу	-	970	61	61
Жылкол	Үч-Коргон	-	832	70	11
Ит-Агар	Авлетим	-	918	22	80
Кара-Дөбө	Кашка-Суу	-	413	2	76
Кара-Жыгач	Кара-Жыгач	-	1557	35	60
Кара-Ой	Кара-Жыгач	-	285	40	65
Кара-Суу	Кара-Суу	-	1190	67	50
Кара-Тыт	Ак-Жол	1930	1000	80	40
Кашка-Суу	Кашка-Суу	-	3955	15	87
Кезарт	Кара-Суу	-	435	69	50
Кербен	Кербен	1870	13077	-	80 (Шамалды-Сай)
Кечүү	Ак-Жол	-	587	83	50
Кой-Таш	Жаңы-Жол	1931	1298	50	55
Коргон	Авлетим	1930	1672	25	90
Коргон-Дөбө, Жаңы талап	Ак-Суу	-	1518	80	35
Кум	Үч-Коргон	-	2196	82	5
Күлүк-Дөбө	Кербен	1933	2008	5	80
Күрпсай	Ак-Жол	-	97	130	50
Кызыл-Бейит	Ак-Жол	-	218	230	100
Кызыл-Жар	Үч-Коргон	-	5110	73	4 (Үч-Коргон)
Кызыл-Капчыгай, Жер-Капчыгай	Жерге-Тал	1935	1141	15	91
Кызыл-Көл	Кара-Суу	-	937	80	55

1	2	3	4	5	6
Кызыл-Туу, Кожо-Ата	Кызыл-Туу	-	2026	58	58
Мамай	Кербен	1932	341	5	80 (Шамалды-Сай)
Мукур	Авлетим	-	1833	17	80
Мундуз	Кош-Дөбө	1947	828	30	57
Нарын	Үч-Коргон	-	6787	70	3 (Үч-Коргон)
Өлөң-Булак	Кашка-Суу	-	2163	13	83 (Шамалды-Сай)
Разансай, Разанкүрп	Ак-Жол	1931	134	210	30
Райгомол	Ажол	-	1316	70	50
Сайбулуң	Кара-Суу	-	661	80	85
Сары-Кашка	Кош-Дөбө	-	3328	25	50
Сөгөт	Кашка-Суу	-	483	17	72
Сыны	Кара-Жыгач	-	1971	40	65
Таштак	Жаңы-Жол	-	688	59	50
Тегене	Ак-Жол	1931	913	80	30
Тегирмен-Сай	Авлетим	-	483	32	98
Терс	Жаңы-Жол	1938	771	80	22
Товар-Сай	Авлетим	-	1772	37	571
Топ-Жангак	Кара-Суу	1938	890	42	65
Төр-Камыш	Кара-Жыгач	-	403	37	60
Торук	Кош-Дөбө	-	1084	15	48
Түрдүк	Кара-Суу	-	87	55	75
Улук	Кош-Дөбө	-	1291	17	50
Устукан	Кербен	1933	210	5	85
Чалдыбар	Кара-Суу	-	590	50	70
Чарба	Кара-Жыгач	1930	722	37	60
Чат	Кара-Суу	-	260	55	75
Чие	Кош-Дөбө	-	1295	20	43

Райондук чарбанын негизги тармагы айыл чарбасы. Негизинен дыйканчылыгы өнүккөн. Айдоо аянты 17690 га, анын 6439 гасы сугат, 11251 гасы кайрак жер. Жер ж-а агрардык реформанын негизинде райондо 5 колхоз, 4 совхоздун ордуна 230 дыйкан, 30 фермердик, 937 жеке, 3 мамл. үрөн чарбалары түзүлгөн. 2000-жылга карата 19412 т дан эгиндери, 1980 т тамеки, 13354 т картошка, 5600 т пахта, 7931 т жашылча, 3365 т бахча, 2271 т май өсүмдүктөрү, 12232 т мөмө-жемиш жыйналган. 2001-ж. 19773 кара мал, 73911 кой-эчки, 10102 жылкы, 42137 үй куштары болгон; 6118 т эт, 24750 т сүт, 176 т жүн, 2,6 млн жумуртка даярдалган. Өнөр жай ишканаларынан «Ыманата» акционердик коому (1993-ж. «Кербен» сүт-май заводунун базасында уюшулган), «Гүлазык» жоопкерчилиги чектелген коому (1993-ж. «Кербен» вино цехинин базасында уюшулган), «Мадина» чакан ишканасы (1992-жылдан иштейт; пахта тазалайт, ун чыгарат, жыгач иштетет), «Глейзер-Дунаи — Нарын» бирелешкен ишканасы (1997-ж. уюшулган; пахта тазалайт; кубаттуулугу 10 миң т) иштейт.

Райондо алгачкы мектептер 1919-ж. Сыны, 1923-ж. Ак-Суу (жетим балдар үчүн жатак-мектеп), 1928-ж. Кербен айылдарында ачылган. 2001/02-окуу жылында 44 орто, 5 негизги, 8 башталгыч мектепте 26053 окуучу окуп, 2154 мугалим эмгектенген. Мындан тышкары райондун аймагында жатак-лицей, 11 бала бакча, спорт мектеби, муз. мектеп, 2 кесиптик-техникалык окуу жайы, 2 балдардын эс алуу жайы, 16 маданият үйү, кинотеатр, музей, эс алуу багы, 20 мечит бар. Райондун калкын борбордук, 6 айылдык оорукана, 3 айылдык врачтык амбулатория, 29 фельдшер-акушердик пункт, 14 дарыкана, СЭС тейлейт. Аларда 127 врач, 565 мед. орто билимдүү адис иштейт (2001). Райондук «Аксы турмушу» гезити кыргыз тилинде чыгат.

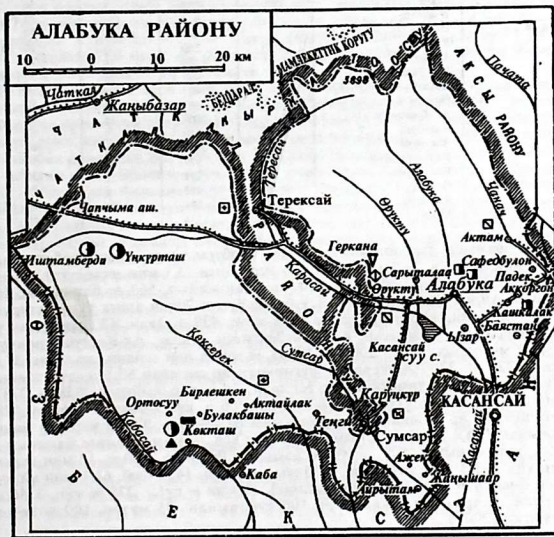
Т. Торобекова

АЛА-БУКА РАЙОНУ — Жалал-Абад облусунун батыш бөлүгүн ээлеген админ. район. 1936-ж. Кызыл-Жар р-нуан бөлүнүп, өзүнчө район болуп уюшулган. 1956-ж. ага Чаткал р-ну кошулган. 1963-ж. Жаңы-Жол (Аксы) р-ну м-н биригип, 1969-ж. кайра бөлүнгөн. 1980-ж. Чаткал р-ну андан бөлүнүп кеткен. Түндүгүнөн Чаткал, чыгышынан

Аксы р-ндору, түштүгүнөн ж-а батышынан Өзбекстан м-н чектешет. Аянты 3 миң км². Калкы 87,5 миң (2009). Райондо 41 кыштак, 8 айыл округу (Ала-Бука, Ак-Коргон, Актан, Биринчи-Май, Көк-Серек, Көк-Таш, Өрүктү, Ызар айыл округдары) бар. Борбору — Ала-Бука кыштагы (10,8 миң).

Райондун аймагы көбүнчө Чаткал кырка тоосунун түш.-чыгыш тармактарын ж-а Фергана тоо тизмегинин этегиндеги адырларды ээлейт. Рельефи негизинен тоолуу. Чаткал кырка тоосунун капталдарынан түстүү ж-а сейрек кездешүүчү металл кендери ачылган. Сумсар ж-а Каба-Сай кендеринин мааниси зор. Курулуш материалдарына да бай. Климаты континенттик, кургакчыл. Адырларда январдын орт. температурасы —10°С, июлдуку 30°С, тоолордо январдыкы —20°С, июлдуку 20°С. Жылдык жаан-чачыны тоо этектеринде 300—400 мм, тоолордо 600 ммге чейин. Райондун аймагынан Ала-Бука, Чанач-Сай, Терек-Сай, Сумсар, Каба-Сай суулары агып өтөт. Бул суулар райондун ж-а Өзбекстандын жерлерин сугарууда пайдаланылат. Касан-Сай суусунда суу сактагыч курулган. Райондун деңиз деңг. 1500 м бийиктикте ачык, кара боз, 2600 м бийиктикте кара кочкул, айрым жерлеринде кара топурак тараган. 1300—2500 м бийиктикте (Чаткал кырка тоосунун капталдарында) тоо-токой топурагы басымдуу. Андан жогору тоо шалбаа топурагы мүнөздүү. Тоо этектериндеги түздүктө ж-а адырларда чекенди, улам жогорулаган сайын шыралжын, эрмен-шыбак, бетеге ж. б. өсүмдүктөр өсөт. Тоо капталдарында алча, алма ж. б. аралаш жаңгак, деңиз деңг. 3000 м бийиктикте арча токою, андан жогору субальп шалбаасы-жайыт ээлейт.

Калкы көп улуттуу (25 улуттун өкүлү жашайт), көбү кыргыздар (62%), о. эле өзбектер, тажиктер ж. б. Орт. жыштыгы — 1 км²ге 18 киши. Калктын негизги бөлүгү тоо этектериндеги түздүктөрдө ж-а суу бойлорунда отурукташкан.



Райондун айыл-кыштактары

Айыл-кыштактардын аты	Ады-айм. бирдиги (айыл округу)	Негизделген жылы	Калкынын саны (2002)	Райондун борборуна чейинки аралык (км)	Наманган т. ж. бекетинен алмстыгы (км)
Ажек (Комсомол)	Биринчи Май	1954	1592	46	55
Айыртм	-»-	1950	3417	56	55
Ак-Башат	-»-	-	842	55	85
Ак-Коргон	Ак-Коргон	1900	5570	15	65
Актаялак	Көк-Серек	-	668	63	80
Актам	Актам	1900	3729	13	65
Ала-Бука	Ала-Бука	1900	10081	облустун борб-нан 230	65
Алма-Бел	Биринчи-Май	1960	215	55	59
Баймак	Ызар	1932	1716	12	53
Баястан	Ак-Коргон	1945	4000	19	62
Бирлешкен, Көк-Серек	Көк-Серек	1935	790	170	370
Булак-Башы	Көк-Таш	-	369	66	40
Жалгыз-Өрүк	Актам	-	455	76	60 (Чуст)
Жаңы-Шаар	Биринчи-Май	1953	1886	42	52
Жапасалды	Актам	1850	1486	8	73
Жойбелент	Өрүктү	-	2520	8	73
Кара-Үңкүр	Биринчи-Май	-	516	39	56
Кашкалак	Ызар	-	2514	12	63
Кош-Алмурут	Ызар	1919	1575	10	60
Кошболот	Көк-Серек	1939	670	48	67
Кош-Терек	Ызар	1939	1637	5	56
Көк-Таш	Көк-Таш	-	412	110	40 (Чуст)
Күйгүмөн, Кең-Кол	Өрүктү	-	487	13	70
Күлөксай	Көк-Таш	1934	259	72	107 (Чуст)
Кызыл-Ата	Актам	-	1769	5	70
Орто-Суу	Көк-Таш	-	428	78	70 (Чуст)
Орто-Токой	Өрүктү	-	480	9	74
Өрүктү	Өрүктү	-	1447	14	79
Падек	Ак-Коргон	-	2600	18	68
Сапалак	Ала-Бука	-	220	2	67
Сары-Талаа	Ала-Бука	-	2997	3	68
Совет-Сай	Биринчи-Май	1935	977	35	50
Төлөкү	Көк-Серек	-	271	71	31
Чолоктума	Өрүктү	-	487	9	74
Чон-Сай	Көк-Таш	-	276	90	60 (Чуст)
Ызар	Ызар	-	1334	7	58

Чарбасынын негизин дыйканчылык ж-а мал чарбасы түзөт. Айыл чарбага жарактуу жери 141,8 миң га, а. и. 21,3 миң га айдоо жер (анын 15,1 миң гасы сугат, 6,2 миң гасы кайрак жер), 24 миң га чабынды, 120,7 миң га жайыт, 563 га бак-дарак; 16 га саздак жери бар. Айдоо аянтында а. ч. өсүмдүктөрүнүн 20дан ашык түрү өстүрүлөт. 2001-жылдын 1-январына карата райондо 2648 жеке, 439 дыйкан, 42 фермердик чарба, 22 а. ч. кооперативи уюшулган. Аларды Зенгиата, Падек, Ак-Коргон үрөнчүлүк чарбалары үрөн м-н камсыздайт. 2000-ж. 10833 га жерге дан эгилеп, ар гадан 37,6 ц, дүң жыйымы 33229 т; 2205 га жердеги жүгөрүнүн ар гасынан 60,1 ц, дүң жыйымы 13261 т; 1193 га жердеги тамекинин ар гасынан 24 ц, дүң жыйымы 2858 т, 2781 га жердеги май алынуучу өсүмдүктөрдүн ар гасынан 9,6 ц, дүң жыйымы 2668 т; 828 га жердеги картошканын ар гасынан 124 ц, дүң жыйымы 10273 т; 929 га жердеги жашылчанын ар гасынан 124,4 ц, дүң жыйымы 11557 т; 868 га мөмө-жемиш багынын ар гасынан 33,1 ц, дүң жыйымы 2871 т түшүм алынган. Райондо 2000-ж. 18 миң карамал (а. и. 9,1 миң уй), 103,3 миң кой-эчки, 5330 жылкы (а. и. 1430 бээ), 61,1 миң үй кушу болгон. Район б-ча 5436 т эт (тирүүлөй салмак), 20 миң т сүт, 275 т жүн, 3756 миң даана жумуртка даярдалып, малдын ар 100 тубарынан 85 музоо, 100 козу-улак, 69 кулун алынган (2000).

Өнөр жай ишканаларынан «Техник» акционердик коому, «Достук-Калача» фирмасы, кыш заводу, тамеки ферменттөөчү завод ж. б. иштейт. 2000-ж. «Техник» акционердик коому 9,1 т макарон, «Достук-Калача» фирмасы 57,4 миң л вино, кыш заводу 200 миң даана кыш даярдаган, тамеки ферменттөөчү завод 572 т тамеки ферменттеген.

Райондун аймагында алгачкы мектептер 1927-ж. Достук, Кызыл-Ата айылдарында ачылган. 2000/01-окуу жылында райондогу 36 мектепте (а. и. 27 орто, 6 негизги, 3 башталгыч) 19637 окуучу окуп, 1308 мугалим иштеген. 12 мектеп толук компьютерлешкен. Айрым мектептерде гимназиялык класстар, музейлер уюшулган. Райондун борборундагы 3 бала бакчада 520 бала тарбияланган, 29 тарбиячы, мугалим иштеген. Мындан тышкары райондун аймагында 10 бала бакча (892 бала тарбияланган, 50 тарбиячы, мугалим иштеген), балдардын «Жоогазын» эс алуу лагери (Чанач-Сай айылында, 500 орундуу), «Ак-Коргон» лицейи (1970-ж. уюшулган), спорт мектеби (1973-ж. уюшулган, 832 окуучу машыккан, 14 машыктыргыч-мугалим иштеген), 3 муз. мектеп (400 окуучуга 28 мугалим сабак берген), 1997-ж. ачылган балдардын билим берүү борбору (250 окуучу ийримдерге катышкан, 12 мугалим иштеген), балдардын чыгармачылык үйү бар. Райондук «Айыл акыйкат» гезити чыгат. Райондо 128 орундуу борборлоштурулган оорукана, 4 участкалык оорукана, 17 фельдшер-акушердик пункт, район аралык учук оорулар диспансери, санитардык-эпидемиологиялык станция, 7 бейтапкана, 19 дарыкана иштейт. Райондун аймагында «Шахфазил» тарыхый-мемориалдык ансамбли бар.

Т. Таробекова

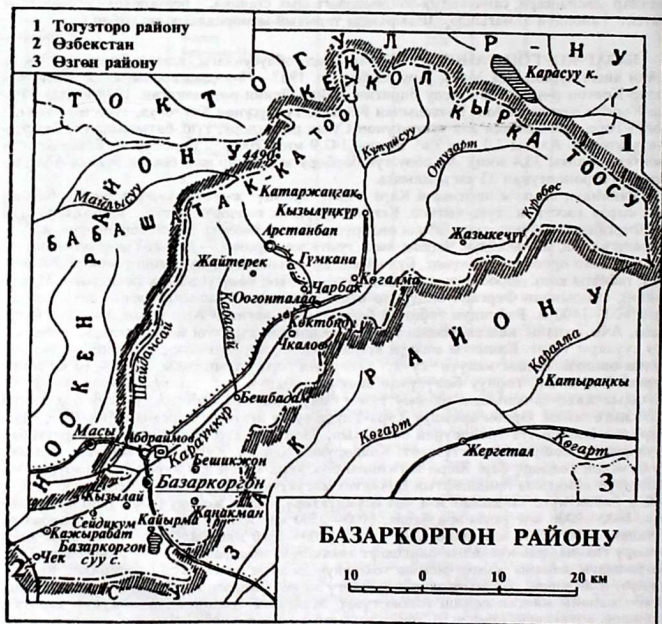
БАЗАР-КОРГОН РАЙОНУ – Жалал-Абад облусундагы админ.-бирдик. 1934-ж. чейин анын курамында Масы р-ну да болгон. 1937—78-ж-дын аралыгында Масы ж-а Базар-Коргон р-ндору эки жолу биригип, кийин Ленин р-ну аталган. 1978-жылдан Базар-Коргон өзүнчө район. Батышынан Ноокен, түндүгүнөн Токтогул, түн.-чыгышынан Тогуз-Торо, чыгышынан ж-а түштүгүнөн Сузак райондору, түш.-батышынан Өзбекстан м-н чектешет. Аянты 2,0 миң км². Калкы 142,9 миң (2009). Борбору — Базар-Коргон кыштагы (калкы 33,4 миң). Ал облустун борбору ж-а темир жол бекети Жалал-Абад ш-нан ж-а аэропортуна 33 км аралыкта.

Райондун аймагы негизинен Кара-Үңкүр өрөөнү ж-а аны курчап турган Бабаш-Ата кырка тоосунун түш.-чыгыш, Кеңкол, Фергана тоолорунун түш. капталдарын, о. эле Фергана өрөөнүнүн түн.-чыгыш өндүрүнүн бир аз бөлүгүн ээлейт. Өрөөндүн жогорку бөлүгү кууш, капчыгайлуу, Чарбак ж-а тушта эки айрыкка — Кызыл-Үңкүр өрөөнүнө ж-а Арстанбап өрөөнүнө бөлүнөт. Бул аймактар жапайы жаңгак-жемиш токою м-н капталып, табияты кооз. Өрөөндүн ооз тарабы (түш.-батыш бөлүгү) жайык (жазылыгы 70 кмге чейин), акырындап Фергана өндүрүнө өтөт. Өрөөндүн таманынын деңиз деңг. бийиктиги 600—1400 м. Райондун табигый байлыгынын негизин Арстанбап, Кызыл-Үңкүр, Каба, Ачы жапайы жаңгак-жемиш токой массивдери, курулуш материалдары, минералдуу суулары түзөт. Климаты мелүүн континенттик, жер ортолук деңиз тибиндеги климатка окшош. Кышы мелүүн суук, январдын орт. темп-расы —3... —10°С; жайы гургакчыл, ысык, тоолуу бөлүгүндө салкын, июлдун орт. температурасы 10—20°С. Жылдык жаан-чачынынын өлчөмү түзөң бөлүгүндө 300—400 мм, тоолуу бөлүгүндө 1100 ммге чейин. Өрөөн аркылуу Кара-Үңкүр суусу агат; ал Фергана (Миң-Теке, Муз-Төр) ж-а Бабаш-Ата тоолорунан башталып, Кызыл-Үңкүр, Жаз-Кечүү ж-а Арстанбап сууларынын кошулушунан түзүлөт. Көлдөрүнөн Кеңкол, Кутманкөл, Каракол сыяктуу ж. б. чакан көлдөрү бар. Жери негизинен боз, кара күрөң ж-а күрөң-тоо топурактуу. Райондун аймагына ландшафтын бийиктик алкактуулугу мүнөздүү. Деңиз деңг. 600—900 м бийиктикте ландшафт ж-а чөл өсүмдүктөрү, андан жогору (800—1200 м) жарым чөл, 1000—2000 мде талаа ж-а бадал, 1100—2500 мде жаңгак-жемиш токою, шалбаа ж-а бадал, 2600—3200 мде шалбаалуу альп, 3200—3500 мде шалбаалуу альп, 3500 мден жогору гляциалдык-нивалдык ландшафт алкактары таралган. Б. р-нун аймагында Түш. Кыргыз-ндагы жапайы жаңгак-жемиш токоюнун эң жыш массивдери (Арстанбап, Кызыл-Үңкүр) жайгашкан. Ал массивдер-дүйнөдөгү эң кооз жерлердин бири. Кооздукту жыш өскөн жапайы жаңгак-жемиш токою түзөт. Жаңгакка аралаш алча, алмурут, карагат, кайналы, айвансари, алма ж. б. мөмө-жемиштер, о. эле шилби, итмурун, асамуса, карамарт, ыргай, четин өсөт. Токой арасындагы ачык аянттарды бийик өскөн шалбаа

өсүмдүктөрү ээлейт. Суу боюнда терек, тал, чычырканак ж. б. өсөт. Жаңгак токоюнун жогорку чегинде карагай, акчечек, кайың, шилби, табылгы кездешет. Токойду калыбына келтирүү ж-а көбөйтүү максатында жаңы көчөттөр отургузулуп турулат. Район рекреациялык ресурстарга бай; анын табиятынын өзгөчөлүгү, климатынын жагымдуулугу туристтерди, эс алуучуларды өзүнө тартат. Айтылуу Арстанбап, Кызыл-Үнкүр өрөөндөрүндөгү эс алуу жайларына, табият эстеликтерине (жапайы жаңгак жемиш токойлуу ландшафтына, шаркыратмаларына ж. б.) жылына миндеген туристтер келип эс алып кетишет.

Райондун калкы көп улуттуу; көбү кыргыздар, андан сырткары орус, өзбек, уйгур, тажик, украин, корей, башкырт, татар ж. б. 24 улут өкүлү жашайт (1999-ж. эл каттоо б-ча). Калкынын орт. жыштыгы респ-нын жалпы жыштыгынан жогору, 1 км² жерге 40тай адам туура келет. Калкы эң көп айыл — Базар-Коргон, анда 33 минден ашык калк жашайт. Райондо 9 айыл округу, 55 кыштак, 4 токой чарбасы бар.

Райондун экон-нын негизин а. ч. түзөт. А. ч-нын негизги багыты пахтачылык, дан чарбасы ж-а тамекичилик. Район б-ча 2000-ж. 6130 чарбалык субъект иштеп, анын 5701 үй бүлөлүк, 85 фермердик, 318 дыйкан чарба, 4 үрөнчүлүк чарбасы болгон. А. ч-га жарактуу жери 104,6 миң га, анын 6,9 миң гасы кайрак, 13,3 миң гасы сугат жер, 5543 гасы



Райондун айыл-кыштактары

Айыл-кыштактардын аты	Адм.-айм. бирдиги (айыл округу)	Негизделген жылы	Калкынын саны (2002)	Райондун борборунан алыстыгы (км)	Жалал-Абад т. ж. Бекетинен алыстыгы (км)
Абдраимов (Арпачы, Совет)	Кеңеш	1886	8400	3	35
Ак-Булак	Кызыл-Үнкүр	1932	430	56	92
Ак-Терек, (Жалпак-Таш, Кара-Ой)	Талды-Булак	-	480	35	68
	Талды-Булак	-	370	40	72
Актыт	Сейдикум	-	1450	10	40
Аркалык	Арстанбап	-	9000	53	87
Арстанбап	Кеңеш	1932	2500	6	36
Аук	Базар-Коргон	1850	27,8	-	33
Базар-Коргон	Бешик-Жон	1932	2500	10	36
Баймуңдуз (Интернационал)	Арстанбап	1936	840	55	88
Бел-Терек (Жапаш)	Базар-Коргон	1928	1200	20	54
Беш-Бадам	Бешик-Жон	1900	4000	6	32
Бешик-Жон	Кеңеш	1930	3900	8	40
Биринчи-Май	Могол	1950	-	43	79
Бувакол	Арстанбап	1932	1540	47	80
Гүмкана	Арстанбап	-	-	60	92
Дашман	Сейдикум	1950	280	14	47
Дөш (Төш)	Сейдикум	1950	450	20	53
Дүкүр	Кызыл-Үнкүр	1920	400	20	116
Жаз-Кечүү	Арстанбап	1905	2000	48	80
Жай-Терек	Сейдикум	1937	1400	16	49
Жаңы-Абад	Акман	-	2300	6	20
Жаңакман	Арстанбап	-	460	47	80
Жарадар	Акман	1930	1930	11	24
Жараке	Сейдикум	1937	900	8	41
Жаш-Ленин	Базар-Коргон	1900	650	6	39
Жеткошкон	Бешик-Жон	1917	1340	8	25
Жон	Талды-Булак	-	900	23	55
Каба	Сейдикум	1950	2000	45	13
Кажырабат	Могол	1905	24 үйбүлө	40	72
Кайнар	Акман	1900	1700	7	23
Кайырма	Кеңеш	1915	1060	22	55
Каражыгач	Могол	1950	732	31	65
Кара-Ой	Бешик-Жон	1900	2200	8	36
Карача (Калинин)	Кызыл-Үнкүр	1932	680	62	95
Катар-Жаңгак	Талды-Булак	-	480	35	65
Катар-Жаңгак	Акман	1910	1800	13	25
Колот	Акман	1930	2000	13	25
Кош-Коргон	Талды-Булак	-	-	60	90
Көгалма	Могол	1932	3509	32	65
Көктонду (Правда)	Кызыл-Үнкүр	1932	800	64	96
Көсө-Терек	Сейдикум	1937	4300	6	38
Кызылай (Көк-Айдар)	Кеңеш	1900	2500	10	42
Кызыл-Октябрь	Могол	1914	500	41	73
Кызыл-Суу	Кызыл-Үнкүр	1900	1000	64	97
Кызыл-Үнкүр, Кордон	Талды-Булак	-	500	27	50
Кыргоо	Кеңеш	1934	1200	5	37
Могол-Коргон	Могол	1850	2244	42	75
Ооган-Талаа	Талды-Булак	1900	-	30	62
Сары-Жайык (Кыргызкаба)	Акман	1930	400	16	16
Таш-Булак	Сейдикум	1932	450	4	37
Тойчу-Бекчек	Сейдикум	1955	500	12	44
Турпак-Коргон	Талды-Булак	1933	2700	43	74
Үчбулак	Могол	1878	4043	40	72
Чарбак	Сейдикум	1939	700	20	62
Чек	Могол	1910	1135	32	52
Чкалов, Сары-Булак, Бешкыштак	Сейдикум	1932	850	10	42
Чоңкурулуш	Кеңеш	1907	3000	10	42
Шыдыр (Коткор, Таштак, Танлоо)					

чабынды, 78,3 миң гасы жайыт, 791 гасы көп жылдык бак-дарактар. Айдоо жерлеринен 2001-ж. 21,4 миң т буудай, 14,8 миң т пахта, 2,0 миң т тамеки, 9,3 миң т картошка, 3,6 миң т мөмө-жемиш, 16,3 миң т жашылча, мал чарбасы үчүн 12,4 миң т тоют жыйналган. 2000-ж. буудай 7042 га, жүгөрү 1178 га, күрүч 524 га, башка дан өсүмдүктөрү 354 га, пахта 5350 га, тамеки 838 га, май алынучу өсүмдүктөр 4451 га, картошка 787 га, жашылча 960 га, бакча 206 га жерге өстүрүлгөн. Райондо 2001-ж. 55,6 миң кой, эчки, 4,6 миң бодо мал, 6,9 миң баш жылкы, 7,0 миң үй кушу асыралган, 5,5 миң т эт, 26,6 миң л сүт, 151 т жүн өндүрүлгөн. 1990—95-ж. райондогу колхоз, совхоздор жоюлуп, алардын менчиктери жеке менчиктерге өткөрүлүп берилген.

Райондун экон-нда ө. ж-дын үлүшү да кыйла маанилүү. 2000-ж. райондун жалпы ө. ж-нда 193671 миң сомдук продукция өндүрүлгөн. Райондо ө. ж. ишканаларынан пахтаны кайра иштеп чыгуучу «Актилек-А», «Алтыкемер» жоопкерчилиги чектелген ишканалары, «Кыргыз — Түрк Этем Осой» заводу, жангак жыгачынан үй буюмдарына керектүү материалдарды иштеп чыгаруучу Кыргыз-Түрк Вуд Индастри ишканасы иштейт. Ал эми Кыргыз-Америкалык «Дюбек холдинг» тамеки ферменттөөчү, Кыргыз-Корей жибек өндүрүүчү биргелешкен ишканалары өз продукцияларын чет өлкөлөргө сунуш кылууда. Ошондой эле райондо «Байлык», «Кенч», «Айыл курулуш», «Кара-Үңкүр» акционердик коомдору, сүт, нан заводдору, 138 тегирмен, 58 май тегирмен, 31 ак жуаз чакан ишканалары иштейт. Базар-Коргон кыш-нда жеке менчик 8 базар бар. Райондун токой чарбаларында (Арстанбапата, Ачы, Каба, Кызыл-Үңкүр) жапайы жаңгак жемиш токоюнун жангак, алма, алча, мисте ж. б. мөмөлөрү чогултулуп, ишканаларда кайра иштетилип чыгарылат. Токой чарбаларында аарычылык да өнүккөн; андан алынган бал чет өлкөлөрдө жогору бааланып, келишим б-ча Германия, Япония ж. б. ири өлкөлөр көп жылдар бою алып турат.

Райондогу транспорт каттамынын негизги түрү — автомобиль жолу. Андагы жолдордун жалпы уз. 194 км, анын асфальтталганы 147 км. Райондун борбору — Базар-Коргон кыш. жолдор тоому болуп саналат. Ал аркылуу Бишкек — Жалал-Абад — Ош автомобиль жолу өтөт. Андан сырткары Базар-Коргон — Арстанбап, Базар-Коргон — Кызыл-Үңкүр, Базар-Коргон — Жалал-Абад ж. б. автомобиль жолдору бар.

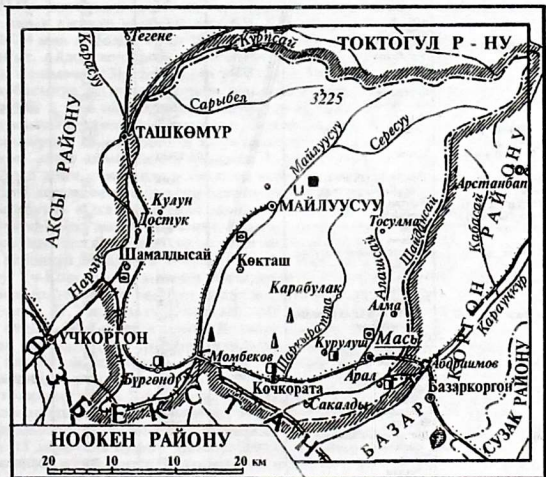
Билим берүү, маданият, саламаттык сактоо. 1920-ж. Жалал-Абад кантонунга караштуу Базар-Коргон чөлкөмүндө сабатсыздыкты жоюу б-ча комиссия ишке киришип, жер-жерлерге мектеп ачыла баштаган. Аймактагы кыргыз айылдарындагы 1-мектеп 1925-ж. Жон айылында Карымшак уулу Чыйбыл тарабынан анын өз үйүндө ачылган; ал 1-баскычтагы башталгыч мектеп болгон. 1926—27-окуу жылында Базар-Коргондо алгачкы жатак мектеп (интернат) ачылып, ал «Коммунисттик жаштар мектеби» деп аталган. Райондо 2001/02-окуу жылында 2 кесиптик лицей (Базар-Коргон, Кажырабат кыш-нда; аларда 465 окуучу окуп, 21 мугалим, 16 мастер иштеген), 44 орто, 7 негизги, 5 башталгыч мектеп (жалпы билим берүүчү мектептерде 32987 окуучу окуп, 2253 мугалим иштейт), 13 мектепке чейинки мекеме (анда 900 бала тарбияланат) болгон. Андан сырткары райондук спорт (357 окуучу), муз. мектептер (115 окуучу), гимназия жатак мектеби, 4 гимназия багытында иштеп жаткан мектеп (жалпы гимназиялык мектептерде 4758 окуучу окуйт), балдар ж-а өспүрүмдөрдүн «Жаш талант» чыгармачыл борбору (210 окуучу) иштейт. Арстанбап, Кызыл-Үңкүр аймактарында окуучулар жайында эс алуучу жайлар бар. Райондо 2000-ж. борборлоштурулган китепкана (китеп фондусу 25,2 миң нуска), 27 айылдык китепкана, 8 маданий-социалдык комплекс, 13 маданият үйү, аваздык аспаптык ансамбль («Асман»), 26 ийрим, маданий эс алуу паркы (саябак), кино-театр, борборлоштурулган оорукана, 6 айылдык оорукана, бей-тапкана, учук оорулар диспансери, 16 үй-бүлөлүк дарыгерлер тобу, 17 фельдшер-акушердик пункт, 5 айылдык төрөт үйү, санитардык эпидемиологиялык станция, кан куюу бөлүмү, балдар санаторийи болгон. Райондук саламаттыкты сактоо мекемелеринде 932 адис иштейт. Райондук калкты турмуш-тиричилик жактан тейлөөчү «Айпери», «Базар-Коргон мээнет» ишканалары, 24 чачтарач, 16 бут кийимдер ж-а кийим тигүү мастерскою иштейт. Райондо да арбын, алар Арстанбапата, Актайлаката, Көлкупаната тарыхый эстеликтери ж.б. мазарлары. Райондук «Арстанбап таңы» гезити чыгат.

Ө. Бараталиев, А. Молдомусоева

НООКЕН РАЙОНУ — Жалал-Абад облусундагы адм.-айм. бирдик. Фергана өрөөнүнүн түн. чет-жакасын, Алаштоо, Бабаш-Ата кырка тоолорунун түш. капталдарын ж-а алардын этектериндеги түздүктү ээлейт. Батышынан ж-а түн.-батышынан Аксы, түндүгүнөн Токтогул, чыгышынан Базар-Коргон р-ндору, түштүгүнөн Өзбекстандын Анжиян, Наманган облустары м-н чектешет. Аянты 2,5 миң км². Калкы 117,0 миң (2009). Райондо 8 айыл округу (Арал, Бүргөндү, Достук, Масы, Момбеков, Ноокен, Сакалды, Шайдан айыл округдары), 950гө жакын дыйкан чарбасы, Кочкор-Ата шаары, 55 кыштак бар. Борбору — Масы кыштагы (калкы 13,9 миң; 2009).

Район 1928-ж. Базар-Коргон р-нун курамында түзүлгөн; анда анын аянты 4,5 миң км², калкы 60 миң адамды түзгөн; 1935-ж. Масы р-ну болуп, өзүнчө бөлүнүп, аянты 2,5 миң км², калкы 40 миңдей болгон. Масы р-ну Базар-Коргон м-н биригип, 1937-ж. Ленин р-ну аталган. Борбору — Ленин-Жол аталат. 1945—50-ж. райондун аймагында Майлы-Суу шаары ж-а Кочкор-Ата (2003-жылдан шаар), Көк-Таш шаарчалары пайда болгон. 1952-жылдан Майлы-Суу ш. облуска баш ийген шаар. 1978-ж. кайрадан бөлүнгөн. 1992-жылдан Н. р.

Н. р-нун аймагы Фергана өрөөнүнүн түн. чет-жакасындагы түздүктү, Бабаш-ата кырка тоосунун түш. капталын ээлейт. Түзөн бөлүгү деңиз деңг. 600—800 м бийиктикте жайгашып, Майлы-Суу, Нарын д-нын өрөөндөрү м-н тилмеленген. Түздүк түн.-чыгышты карай улам өрдөп, адырлар тилкесине (бийикт. 800—1200 м), андан ары Бабаш-Ата кырка тоосуна (4485 мге чейин) өтөт. Онтомо, Алаштоо, Ангиректоо массивдери да райондун аймагында жайгашкан. Тоолуу бөлүгү кокту-колоттуу; батыштан чыгышты карай Шың-Сай, Кудук-Сай, Кара-Мисте, Майлы-Суу, Бака-Терек, Жорголот, Көлмөн, Шаркыратма, Кош-Тал, Жылгынды, Жолборс-Мазар, Уялуу-Терек, Алаш, Шынгырама, Газалымазар, Алчалы-Майдан, Шайдан-Сай ж.б. өрөөндөр жайгашкан. Райондун аймагында элдин эс алуусу ж-а туризм үчүн ылайыктуу Тоскоол-Ата, Алашата, Сере, Каракол сыяктуу табияты кооз жерлери, жайлоолору бар. Кен байлыктары: мунай, газ (Майлы-Суу), курулуш материалдары (айнек жасоого жарамдуу кум, шагыл, чопо ж. б.),



Райондун айыл-кыштактары

Айыл-кыштактардын аты	Адм.-айм. бирдиги (айыл округу)	Негизделген жылы	Калкынын саны (2002)	Райондун борборунан алдыстыгы (км)	Жакынкы т. ж. бекетинен алдыстыгы (км)
1	2	3	4	5	6
Алма	Шайдан	-	2666	6	46
Апыртан	Масы	-	1527	3	48
Арал (Жогорку Арал ж-а Төмөнкү Арал)	Арал	-	935	8	48
Аримжан	Сакалды	-	1450	9	57
Беш-Жыгач	Масы	1935	407	4	51
Бирдик	Шайдан	-	2200	5	43
Богот	Масы	1896	1327	18	66
Бостон	Момбеков	1935	1200	2	48
Бөбүй	Сакалды	-	500	15	63
Бүргөндү	Бүргөндү	-	1820	40	88
Достук	Достук	-	920	60	5
Жазгак	Момбеков	-	-	23	55 (Шамалды-Сай)
Жаңы-Арык (Жаңы-Акман)	Бүргөндү айыл өкмөтүнүн борбору	-	3825	30	78
Жаңырык	Шайдан	-	957	4	40 (Тентексай)
Жаңыкыштак	Момбеков	1953	489	16	54
Жеңиш (1945-ж. чейин Ы н ы р ч а к)	Бүргөндү	-	910	45	93
Жон-Арык	Шайдан	-	1683	4	52
Интернационал	Арал	-	2100	10	60
Кагазды	Сакалды	-	870	6	54
Кара-Булак	Ноокен	-	900	29	77
Кичи-Бүргөндү	Бүргөндү	-	905	21	27
Кокондук (Ы н ы р ч а к)	Бүргөндү	-	350	48	94
Ноокен	Момбеков	1905	240	25	73
Көк-Айдар	Шайдан	-	530	4	41 (Тентексай)
Көк-Таш	Момбеков	-	-	48	93
Кудук-Сай	Достук	1924	177	80	125
Курама	Бүргөндү	-	550	50	95
Курулуш (Каш-Кулак)	Ноокен	1931	2524	8	53
Курулуш (Уч)	Момбеков	1958	2687	15	60
Кызыл-Жылдыз	Ноокен	1935	714	11	56
Кызыл-Кыштак	Масы	-	290	25	50
Кызыл-Кыя	Бүргөндү	1936	1100	40	90
Кызыл-Туу	Достук	1959	1097	59	10 (Шамалды-Сай)
Кызыл-Туу	Масы	-	2554	5	55
Кыргызстан (1916-ж. чейин Кыргызстан)	Сакалды	-	2424	12	57
Масы (1937-91-ж. Ленин-Жол)	Масы	-	12161	-	45
Момбеков (1985-ж. чейин Кыла айылы)	Момбеков айыл өкмөтүнүн борбору, кыштак	-	3014	20	20 (Тентексай)
Ноокен (Коминтерн)	Ноокен	-	2864	5	50
Ноошкен (Ноошкен)	Бүргөндү	-	2850	52	97
Орто-Сай (Рассвет)	Арал	-	494	8	45
Параканда	Ноокен	1935	394	3,5	48,5
Рахманжан (1946-ж. чейин Кара-Жыгач)	Ноокен айыл өкмөтүнүн борбору	-	2360	10	55
Сай-Маала	Масы	-	903	3	45
Сары-Камыш	Достук	-	892	85	13
Сарысыя	Ноокен	-	1100	7	47
Тендик (Базылата)	Таш-Көмүр ш-на караштуу кыштак	-	3542	12(Таш-Көмүр)	
Тоскоол	Шайдан	-	1100	17	60
Тотонбай	Шайдан	-	450	10	50
Ууру-Жар	Бүргөндү	-	390	43	15
Чек	Момбеков	1905	1350	25	45 (Шамалды-Сай)
Чермушка	Арал	-	390	15	57
Чертек-Сай	Арал	-	775	12	52
Чон-Багыш	Сакалды	-	3400	13	58
Шалка	Ноокен	-	2326	14	57
Шамалды-Сай	Достук айыл өкмөтүнүн борбору	-	3720	65	2
Шынсай	Достук	-	80	97	32 (Шамалды-Сай)
Эскимасы	Шайдан	-	1508	5	47

минералдуу суулар (Эски Кочкор-Атадагы — Беш-Коргон, Досу, Үч-Эмчек минералдуу суулары). Райондун климаты мелүүн континенттик, жапыз, бөксө тоолуу бөлүгүндө субтропик климатына окшош. Кышында түш. циклондордун таасири астында турат. Батыштан ж-а түн.-батыштан мелүүн кендиктин нымдуу аба массалары, жайында түштүктөн, түш.-батыштан тропиктик кургак аба массалары да кириши мүмкүн. Ал эми түндүктөн ж-а түн.-чыгыштан соккон Арктика абасын ж-а Сибирь антициклонунун абасын Фергана ж.б. тоолор өрөөнгө дээрлик өткөрбөй тосуп калат. Натыйжада бул региондо кышы жумшак, нымдуу, жайы ысык, кургакчыл аба ырайы түзүлөт. Январдын орт. температурасы $-1,4^{\circ}\text{C}$, эң төмөнкүсү -16°C , июлдуку $27,5 - 28^{\circ}\text{C}$, эң жогоркусу 41°C . Жылдык жаан-чачынынын өлчөмү 450 мм, тоолуу бөлүгүндө 1000 ммге чейин; басымдуу бөлүгү кышында түшөт. Ири суулары: Алаш-Сай, Майлы-Суу, Шайдан-Сай. Топурак өсүмдүктөрү бийиктик алкактуулук б-ча өзгөрөт. Тоо этегиндеги деңиз деңг. 721—1000 м бийиктикте жайгашкан түздүктөрү боз топурактуу келип, дээрлик өздөштүрүлгөн. 1000—1100 м бийиктикте адырлар тилкеси жатып, боз топурактуу келет. 1100—1300 м бийиктикте эфемер өсүмдүктүү кургак талаа, талаа ж-а мистелүү сейрек токой мүнөздүү, алардын астында күнүрт боз ж-а күрөң топурактары өөрчүгөн. Андан жогору орто бийиктикке (1300—2800 м) бөксө тоолор кара күрөң тоо токой тибиндеги топурактуу келип, алкактын төмөнкү бөлүгүндө жапайы жаңгак-жемиш токою (жангак, алма, алча, ж. б.), жогорку бөлүгүн карагат, арча, түркүн чөптүү шалбаа өсүмдүктөрү ээлейт. Токой тилкесинен жогору субальп, альп шалбаалары, 3100 мден жогору гляциалдык-нивалдык алкактар мүнөздүү.

Райондун аймагында 1999-жылкы эл каттоо б-ча кыргыз (65,52%), өзбектер (29,32%), орус (1,02%), уйгур (1,32%), о. эле тажик, татар, түрк, беларус, украин, корей, немец ж.б. улуттар жашайт. Калкынын орт. жыштыгы 1 км^2 жерге 30 киши туура келет. Шаар калкы 16,1%ти түзөт.

Райондун экон-нын негизин а. ч. тармагы түзөт. Айыл чарбасынын ичинен дыйканчылык, а. и. пахтачылык, дан өсүмдүктөрүн өстүрүү, тамекичилик өнүккөн. Райондо 950дөн ашык дыйкан чарбасы иштейт. Райондун а. ч-га жарактуу жеринин жалпы аянты 247,4 миң га болсо, анын 18,3 миң гасы сугат, 1,7 миң гасы кайрак жер, 118,3 миң гасы жайыт. Айдоо жерлерине дан өсүмдүктөрү (8214 га; а.и. буудай 6330 га), картошка (397 га), жашылча (1312 га), бакча (466 га) ж. б. айыл чарба өсүмдүктөрү өстүрүлөт. Мал чарбасында негизинен жүн багытындагы кой, эт-сүт багытындагы уй асыралат. Райондо 2000-ж. 19,5 миң карамал (а. и. 10,5 миңи саан уй), 72,9 миң кой, эчки, 540 чочко, 5,1 миң жылкы болгон. Райондун ө. ж. ишканаларына Кочкор-Атадагы «Кыргызмунайгаз» акционердик коому. Ноокен айыл өкмөтүндөгү жашылча-жемиш консерва заводу, Момбеков айыл өкмөтүндөгү «Кыргыз-Түрк», Сакалды айыл өкмөтүндөгү «Лимбатыш», Арал айыл өкмөтүндөгү пахтаны кайра иштетүүчү заводдор, Кочкор-Ата шаарчасындагы керамика ж-а фарфор буюмдарын чыгаруучу «Анар» акционердик коому, кыш чыгаруучу «Ока-Керамика» заводу, Достук айылындагы томат пастасын иштеп чыгаруучу «Мүрөк» заводу ж.б. кирет. Райондо Тоскоол-Ата токой чарбасы ж-а Кочкор-Ата токой чарбасы бар. Райондогу автомобиль жолунун жалпы уз. 310 км, анын асфальтталганы 220 км. Райондун аймагынан Бишкек — Ош, Майлы-Сай — Кочкор-Ата — Масы автомобиль жолдору, Үч-Коргон — Таш-Көмүр темир жолу, Майлы-Суу — Жалал-Абад газ кууру өтөт.

50 мектеп (гимназия, көмөкчү жатак-мектеп, 36 орто, 7 негизги, 7 башталгыч мектеп) иштеп, анда 27,7 миң окуучу окуган. 1982-ж. ачылган сүрөт өнөр мектеби (170тей окуучу окуйт), 1968-ж. негизделген Кочкор-Ата муз. мектеби бар. Райондо борборлоштурулган оорукана (240 орундуу), райондук номерлүү оорукана (245 орундуу), ден соолукту калыбына келтирүүчү облустук оорукана (105 орундуу), 4 айылдык врачтык амбулатория, 4 участкалык оорукана, 19 фельдшер-акушердик пункт, балдар бейтапканасы, стоматологиялык бейтапкана, Карылар үйү (Кочкор-Ата шаарчасы), иштейт. Райондук саламаттыкты сактоо мекемелеринде 1591 мед. кызматкер эмгектенген. Райондук санитариялык-эпидемиологиялык станцияда 49 медициналык кызматкер, борбордук дарыкана, 18 дарыкана пункту иштейт. 2001-ж. райондо 19 маданият үйү, 2 муз. мектеп, 6 көчмө клуб, музей иштеп, өздүк көркөм чыгармачылык ийримдери уюшулган.

А. Молдомусова, Э. Садыкова

СУЗАК РАЙОНУ — Жалал-Абад облусуна караштуу адм.-айм. бирдик. Район 1919-ж. Жалал-Абад р-ну болуп түзүлүп, 1940-ж. Сузак р-ну деп өзгөргөн. Мурда С. р-нун аймагында 3 район болгон: 1935-ж. Көгарт району уюшулуп, ал 1937-ж. Октябрь р-ну болуп өзгөргөн; 1944-ж. Ачы р-ну уюшулуп, 1954-ж. чейин өзүнчө район болгон. 1959-ж. бул райондор биригип, Сузак р-ну аталган. С. р. батышынан ж-а түн.-батышынан Базар-Коргон, түш.-чыгышынан Өзгөн, түн.-чыгышынан Тогуз-Торо, түштүгүнөн ж-а түш.-батышынан Өзбек Респ. м-н чектешет. Аянты 2,8 миң км². Калкы 241,2 миң (2009). Райондо 13 айыл округу (Атабеков С., Багыш, Барпы, Кара-Алма, Кара-Дарыя, Көгарт, Курманбек, Кыз-Көл, Кызыл-Туу, Ленин, Сузак, Таш-Булак, Ырыс), 128 айыл (кыштак), Көк-Жаңгак 1 шаар бар. Райондун борбору — Сузак кыштагы (калкы 24,0 миң; 2009).

С. р-нун аймагындагы эң ири орографиялык бирдик — Көгарт өрөөнү. Ал Фергана тоо тизмегинин түш.-батыш капталынан Кара-Дарыя өрөөнүнө чейин 80 кмге созулат. Туурасы 20 км. Таманынын абс. бийикт. 700–2000 м. Жогорку тоолуу бөлүгү Фергана тоо тизмегинин негизги суу бөлгүчү ж-а анын айрыктары м-н чектелген бир нече өрөөн, капчыгайларга (Жошо, Орток, Кара-Алма, Урумбаш, Кызыл-Суу ж. б.) бөлүнүп кетет. Төмөнкү түзөң бөлүгү (уз. 55 км) жайык (таманынын туурасы 6–8 км). Түш.-чыгыш тарабынан Серүүндөбө, Айыптоо (бийикт. 1300–2400 м) түн.-батышынан Чаңгыр-Таш (1300–1800 м) тоолору м-н чектешет. Тектон. жактан К. ө. аллювий чөкмө тектери толгон синклиналь. Адырлар негизинен неоген мезгилинин конгломерат, мергелдүү чопо, тоолуу бөлүгү юранын чополуу сланец тектеринен турат. Климаты мелүүн континенттик, тоо тарабында мелүүнүрөөк. Түздүгүндө январдын орт. темп-расы — 4,3° С, июлдуку 25° С. Эң жогорку темп-ра 41,1° С; эң төмөнү — 28° Сге чейин. Жылдык жаан-чачыны 468–900 мм. Сууларынын ириси — Көгарт суусу (орт. чыгымы 18,3 м³/сек). Жарым чөл ж-а кургак талаа (700–1000 м бийикте, боз топурактуу келип, ак шыбак, эбелек, камгак ж. б. өсүмдүктөр өсөт), талаа (1000–1400 м; бозомук күрөң топурактуу, бадалдар, буудайык, кызылот ж. б.), жаңгак-жемиштүү токой (1400–2400 м күрөң ж-а кара күрөң топурактуу), шал-баалуу талаа, субальп ж-а альп шалбаа ландшафттары мүнөздүү. Бийик бөлүгү аска-зоокалуу, шагыл таштуу. Өрөөндө Жалал-Абад ш., Сузак, Бегабад, Октябрь, Жийде ж. б. кыш. жайгашкан.



Райондун айыл-кыштактары

Айыл-кыштактардын аты	Адм.-айм. бирдиги (айыл округу)	Негизделген жылы	Калкынын саны (2002)	Райондун борборунан алыстыгы (км)	Жалал-Абад (о. эле Багыш т. ж. бекетинен алыстыгы (км)
Ак-Баш (Спасовка)	Кызыл-Туу	-	723	13	9
Ак-Булак	Кызыл-Туу	-	692	43	41
Ак-Терек	Кызыл-Туу	-	350	27	25
Актоок	Кыз-Көл	-	1744	35	32
Акчалуу (Акчалы)	Кызыл-Туу	-	521	23	20
Алмалуу, Алмалуу-Булак	Кызыл-Туу	-	633	32	28
Алчалуу	Кызыл-Туу	-	278	44	41
Арал	Кара-Дарыя	-	5100	28	36
Арал	Сузак	-	1097	2	9
Арал	Таш-Булак	-	230	13	8
Арал-Сай	Ырсы	-	1691	4	8
Ачы	Барпы	-	460	31	23
Багыш	Багыш	-	2263	26	18
Балтагазы	Сайпидин Атабеков	-	856	17	13
Бегабад (Бешбанги)	Сайпидин Атабеков	-	7850	16	12
Беш-Бала	Багыш	-	1145	15	22
Беш-Мойнок	Барпы	-	1066	21	13
Благовещенка	Сузак	1897	3086	10	7
Боз-Чычкан	Барпы	-	1094	22	14
Бостон	Сайпидин Атабеков	-	420	17	14
Бөкөй	Сайпидин Атабеков	-	-	23	16
Дмитровка (Сузак-Маала)	Таш-Булак	1928	3200	8	2
Доскана	Таш-Булак	-	650	14	7
Достук	Сузак	-	1527	3	10
Дөмөр (Кемпир-Абад)	Ырсы	-	1751	7	3
Жалгыз жангак, Комсомол	Көгарт	-	3700	34	26
Жаңы-Айыл	Барпы	-	800	10	7
Жаңы-Арык	Кыз-Көл	-	260	24	22
Жаңы-Дыйкан	Сузак	-	2100	8	15
Жаңы-Жер	Сайпидин Атабеков	-	2050	20	27
Жапалак	Ырсы	-	85	15	7
Жар-Кыштак	Барпы	-	850	15	7
Жар-Кыштак	Ырсы	-	3865	5	7
Жашасын	Ырсы	-	831	17	15
Жерге-Тал (Михайловка)	Көгарт	-	4569	40	35
Жийде	Сайпидин Атабеков	-	3094	12	21
Жоон-Күнгөй	Курманбек	-	2379	67	30
Жыгач-Коргон (Фрунзе, Сымкат)	Ленин	1915-20	2273	42	27 (Багыш)
Жылан-Темир	Кыз-Көл	-	215	50	40
Ирригатор	Таш-Булак	1984-85	540	9	8
Каду	Кыз-Көл	1860	1150	64	62
Калмак-Кырчын	Курманбек	-	1386	67	40 (Багыш)
Камыш-Башы	Сузак	-	927	7	12
Канды	Барпы	-	412	19	7
Канжыга	Курманбек	-	465	87	50
Кара-Алма	Кара-Алма	-	1240	62	40 (Багыш)
Кара-Булак	Кыз-Көл	-	1060	47	45
Каринген	Кызыл-Туу	-	211	34	32
Каракол	Кызыл-Туу	1880	611	32	30
Карамарт	Кыз-Көл	-	2765	39	37
Кара-Чолок (Люблинко)	Курманбек	-	1734	48	30 (Багыш)
Катыранкы	Кыз-Көл	-	700	60	55
Качкынчы	Жалал-Абад ш., Тайгараев аты	-	3332	-	12
Кашкар-Маала	Сайпидин Атабеков	-	451	20	17
Кашка-Терек	Кыз-Көл	1896	670	27	25
Комсомол (Кыпчак)	Барпы	1927	1895	11	3
Курук-Көл	Ырсы	-	3550	4	6

1	2	3	4	5	6
Күмүшазиз	Ырыс	-	5316	2	6
Кыз-Көл	Кыз-Көл	1800	600	31	29
Кызыл-Алма	Кызыл-Туу	-	400	46	39
Кызылбагыш	Сайпидин Атабеков	-	681	10	7
Кызыл-Байрак (Бостон, Гүлстан)	Кызыл-Туу	1880	1900	14	9
Кызыл-Кыргызстан (Дөгдүр)	Тайгараев ати.	-	710	10 (Жалал-Абад)	10
Кызыл-Кыя (Чоңорток, Тоокен)	Кызыл-Көл	-	740	65	60
Кызыл-Сенир	Кызыл-Туу	-	2590	18	15
Кызыл-Суу	Тайгараев ати.	-	710	70 (Жалал-Абад)	70
Кызыл-Туу	Багыш	-	948	24	17
Кыпчак	Барпы	-	830	15	10
Кыргызабат	Сайпидин Атабеков	-	560	13	10
Кыр-Жол	Сузак	-	900	50	45
Кыр-Жол (Үчкөчүү)	Ырыс	-	200	35	28
Ладанкара (Кара-Жыгач)	Ырыс	-	2440	5	7
Ленин	Ленин	-	2400	30	20
Мазар-Булак (Подгорный)	Көгарт	-	580	38	30
Маржай	Барпы	-	300	35	27
Масадан	Ырыс	-	1630	7	5
Минөрүк	Барпы	-	800	18	6
Мундуз (Благовещенка)	Кызыл-Туу	1897	1650	12	7
Мундуз	Сайпидин Атабеков	-	1656	11	18
Найман	Сайпидин Атабеков	-	420	18	25
Октябрь (Ивановка)	Багыш	-	8160	27	20
Орто Азия	Кызыл-Туу	1932	2500	11	7
Орток	Кара-Алма	-	857	54	25
Орто-Сай, Гавриловка	Ленин	1914	1553	37	6 (Багыш)
Осмонов (Жылгын көчүү, Чангетсай)	Барпы	-	600	18	7
Өзбекабат	Сайпидин Атабеков	-	486	10	13
Садаа	Сузак	-	630	5	12
Сай	Барпы	-	335	32	25
Сары-Булак	Курманбек	-	260	70	60
Сары-Булак	Багыш	-	929	25	18
Сары-Булак	Кыз-Көл	-	660	42	30
Сасма-Булак (Сасыбайдын булагы)	Ырыс	-	74	8	20
Соку-Таш	Кызыл-Туу	-	807	30	25
Талаабулак	Кызыл-Туу	1970	1436	17	15
Таранбазар (Дынтривка)	Курманбек	-	2146	55	28 (Багыш)
Таш-Булак	Таш-Булак	1888	5200	12	5
Ташкутчу (Төшкүтчу)	Тайгараев	-	1450		6
Таштак	Барпы	-	840	20	7
Таштак	Кызыл-Туу	-	2130	16	12
Тепличный	Таш-Булак	1986-90	950	8	7
Тотуя	Ырыс	-	2120	7	6
Төбөй	Барпы	-	1300	16	9
Төөлөс	Барпы	-	800	20	9
Тукубай (Кедейарык)	Багыш	-	956	18	10
Түржабат	Барпы	-	420	16	12
Түржабат	Сайпидин Атабеков	-	1206	22	12
Түркмалал	Барпы	-	574	18	15
Үлгү (Кызыл-Аяк)	Барпы	1932	1680	10	5
Үрүмбаши	Кара-Алма	-	942	65	35 (Багыш)
Үч-Малай	Көгарт	-	970	35	29
Чаңгыр-Таш (Чаңыл-Таш)	Кара-Дарыя	-	1750	18	25
Чек	Сайпидин Атабеков	-	881	18	25
Чокмор	Барпы	-	960	19	12
Чөкө-Дөбө (Пригородный)	Барпы	-	2920	12	3
Чымчык-Жар (Жашасын)	Ырыс	-	996	31	24
Шатырак	Кызыл-Туу	-	820	24	22
Ширин	Сайпидин Атабеков	-	563	4	11
Ынтымак	Таш-Булак	-	2030	12	7
Ырыс	Ырыс	-	1300	8	8
Эшме	Таш-Булак	-	70	22	10

Фергана тоо тизмегинин түш.-батыш капталында жайгашкан кооз аймак – Кара-Алма өрөөнү. Көгарт суусунун алабында. Өрөөн аркылуу Көгарттын оң куймасы – Кара-Алма суусу агат. Жалпы аянты 192 км², уз. 28 км. Деңиз деңг. 1380–3705 м бийикте. Рельефи б-ча экиге бөлүнөт: Фергана тоо тизмегинин кырына жакын жаткан бийик жагы аскалуу, корум-шагылдуу, төмөнкү бөлүгүнүн рельефи жылма келип тегизделген жондордон, адырлардан турат. Климаты мелүүн континенттик. Январдын орт. темп-расы – 2,3°С, июлдуку 23,5°С. Жылдык жаан-чачыны 900–1000 мм. Төмөнкү бөлүгүнүн (1000–2200 м бийикте) көбүн жаш жаңгак, мөмө-жемиш токою, түрдүү бадалдар ээлейт. Андан жогору субальп, альп шалбаалуу ландшафт алкактары жатат. Токоюнда элик, аюу, кашкулак, каман, каракур, кыргоол, кекилик, чүткөр ж. б. жаныбарлар бар. Жаңгак токойлуу Кара-Алма өрөөнү кооздугу жагынан сейрек кездешүүчү жайлардын бири. Эс алуу жайына айланууда. Өрөөндө Кара-Алма, Марча ж. б. кыш. жайгашкан.

Райондун жери облустагы калк жыш жайгашкан аймактардын катарына кирет. Калкынын орт. жыштыгы: 1 км² жерге 50дөн ашык киши туура келет. Негизинен кыргыздар (126 миң), о. эле өзбек (68 миң), орус (140), украин, татар, тажик, уйгур, казак, дунган ж. б. улутун өкүлдөрү жашайт (1999). Калкынын көбү Көгарт өрөөнүндө.

Райондун чарбасынын негизин дыйканчылык (а. и. дан, пахта, тамеки, жашылча, жүзүм ж. б. өстүрүү) ж-а мал чарбасы (кой, эчки, үй, жылкы, чочко ж. б. асыроо) түзөт. Райондо 410 дыйкан чарбасы, 8200дөй жеке менчик чарбасы, 45 фермердик сүт товар чарбасы иштейт (2001). А. ч-на жарактуу 206,4 миң га жердин 46,1 миң гасы айдоо (а. и. сугат жери 28,0 миң га, кайрак жери 18,1 миң га), 12,7 миң гасы чабынды, 143,5 миң гасы жайыт, 8,4 миң гасы бак-дарак, 106 га саздак жер, 5315 гасы тамарка (огород). Айдоо жерлерине дан эгиндери (24,2 миң га), а. и. буудай (20,3 миң га; 2001-жылкы дүң жыйымы 57,3 миң т), арпа (220 га; 450 т), жүгөрү (2071 га; 11,8 миң т), шалы (1645 га; 4311 т); пахта (5895 га; 15,3 миң т), тамеки (694 га; 1700 т); картошка (1340 га; 12,9 миң т), жашылча (2565 га; 43,7 миң т), коон-дарбыз (110 га; 2200 т), май өсүмдүктөрү (7818 га; 8055 т); мөмө жемиш (685 га; 4580 т) өстүрүлөт (2001). Райондо 2001-ж. 41,2 миң кара мал (а. и. 24,4 миңи үй), 152,9 миң кой (а. и. 97,5 миңи соолук кой), 11,7 миң жылкы (а. и. 4,5 миң бээ), 131,5 миң тоок асыралып, 10 миң т эт, 45,5 миң т сүт, 443 т жүн, 57 миң даана жумуртка даярдалган. Райондо жүзүмчүлүк да өнүккөн, 1293 га жерге жүзүм өстүрүлөт (2001-ж. дүң жыйымы 5900 т болгон). Сугатта Кемпир-Абад суу сактагычынын ж-а райондун аймагы аркылуу өткөн Кара-Дарыя каналынын мааниси зор. Өнөр жай ишканаларынан райондун аймагында жайгашкан Көк-Жаңгак ш-ндагы «Көк-Жаңгак» шахтысы, «Гүлазык» (нан чыгарат), «Жетиген» (электр жылыткычтарды, балдардын велосипедин ж. б. чыгарат) акционердик коомдору, «Кенже» жеке менчик ишканасы, Сузак кыштагындагы пахта заводу ж. б. иштейт. С. р-нун аймагынан Бишкек—Ош, Жалал-Абад—Казарман автомобиль жолдору, Көк-Жаңгак—Жалал-Абад—Кара-Суу, Канабат—Ташкен темир жолдору өтөт.

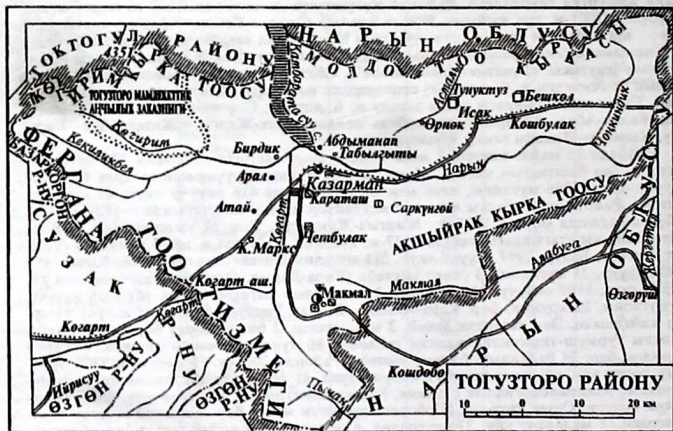
Райондо 95 мамл. мектеп, 2 жеке менчик лицей иштейт. Алардын 70и орто, 23ү негизги, 2өө башталгыч мектеп. Мамл. жалпы билим берүүчү мектептерде 49,5 миң окуучу окуп, 3096 мугалим, жеке менчик лицейлерде 416 окуучу окуп, 45 мугалим иштейт. Райондогу алгачкы ачылган мектептер: Сузак кыштагында —1924-ж., Октябрь айылында мектеп 1927-ж., Жалгыз-Жаңгакта, Таштак кыштагында 1938-ж., Орто Азия кыштагындагы мектеп 1937-ж. ачылган. Райондо о. эле 3 гимназия (Таштак, Көгарт, Бабур; 2997 окуучу окуп, 211 мугалим иштейт), жатак-лицей, балдар үйү (240 окуучу, 31 мугалим), 3 спорт мектеби (Кара-Дарыя, Октябрь, Балговешенка айылдарында; 1169 окуучу, 24 мугалим), 2 балдардын чыгармачылык үйү (866 окуучу, 18 мугалим, 22 кружок) бар. Кара-Алмада, Жылан-Темирде балдар эс алуучу лагерлер жайгашкан. Эки кесиптик лицей, 2 муз. мектеп, 2 билим берүү борбору иштейт. Калкты турмуш-тиричилик жактан тейлөөчү 80 пункт, 17 чакан ишкана, «Учкун» фирмасы бар; 24 байланыш бөлүмү иштейт. Райондо 2001-ж. 12 оорукана (833 орундуу), төрөт үйү, айылдык врачтык амбулатория, 45 фельдшер-акушердик пункт, санитариялык-эпидемиологиялык станция, балдар санаторийи, карылар үйү, кан куюучу бөлүм болгон. Сузак кыш-нда борборлоштурулган мечит бар. Маданий-агартуу мекемелерден 18 маданият үйү, 32 китепкана, 4 мемориалдык музей (анын 3өө үй музей:

Б. Алыкулов, Т. Тайгараев, А. Юнусовдун; о. эле Т. Байзаковдун мектептеги музейи), Сузак кыш-нда эс алуу паркы бар. Ата Мекендик согушта курман болгондорго эстелик тургузулуп, колхоздоштуруу мезгилинде курман болгондорго аллея салынган. Райондук «Когарт» нуру гезити чыгат.

Ө. Бараталиев

ТОГУЗ-ТОРО РАЙОНУ — Жалал-Абад облусунун түн.-чыгышындагы адм. район. 1935-ж. уюшулган. Түндүгүнөн Нарын облусунун Жумгал, чыгышынын Ак-Талаа р-ндору, түн.-батышынан Токтогул, батышынан Базар-Коргон, Сузак р-ндору, түштүгүнөн Ош облусунун Өзгөн р-ну м-н чектешет. Аянты 3962 км². Калкы 22,1 миң (2009). Орт. жыштыгы 1 км² жерге 4,1 киши туура келет. Райондо 4 айыл округу (Атай, Кара-Суу, Каргалык, Тогуз-Торо), 13 кыштагы бар, борбору — Казарман айылы (калкы 9,5 миң).

Район жайгашкан Тогуз-Торо ойдуңу түндүгүнөн Молдо-Тоо, Кабак, Кегирим, батышынан Фергана, түш.-чыгышынан Ак-Шыйрак кырка тоолору м-н курчалган. Уз. 66 км, таманынын жазылыгы 30 км, деңиз деңг. бийикт. 1200–2000 м. Ойдуң туура эмес үч бурчтук формасында. Таманы кенен, рельефи адырлуу түздүк; анда төртүнчүлүк мезгилде пайда болгон 8 дарыя тектери бар. Тектирлер Фергана ж-а Ак-Шыйрак кырка тоолорунун этегин көздөй созулуп, кенен тегиздикти түзөт. Ал тайыз суу нуктары м-н тилмеленип, дыйканчылыкка ыңгайлуу. Ойдуңдун чыгышы м-н батышында адырлар басымдуу. Курчап жаткан тоо капталдарындагы терең ж-а кууш, капчыгайлар (деңиз деңг. 2000–3500 м бийиктикте) жогорулаган сайын мөңгүлөрдүн жылышынан пайда болгон тепши сымал өрөөн, туюк же ачык төрлөр м-н бүтөт. Түн.-чыгыштан түш.-батышты карай диагональ б-ча созулган Кызыл-Кыр, Ак-Шыйрак, Чаар-Таш тоолору неогенде-антропогенде көтөрүлүп, ойдуңду Орто Нарын өрөөнүнөн бөлгөн. Бул тоолордун Тогуз-Торого караган капталдары кыска ж-а тик. Ойдуңдун түн. тарабынан чектеген Молдо-Тоо, Кабак, Кегирим тоолорунун түш. капталдары узун ж-а жантайыңкы келип, байыркы түздүктөрдүн калдыктары кайнозой тектеринин алдында ийилип жатат. Батышындагы диагональ б-ча созулган Фергана тоосу ойдуңду Фергана өрөөнүнөн



Райондун айыл-кыштактары

Айыл-кыштактын аты	Адм.-айм. бирдиги (айыл округу)	Негизделген жылы	Калкынын саны (2002)	Райондун борборунан алыстыгы (км)	Жакынкы т. ж. бекетинен алыстыгы (км)
Арал	Атай		1685	18	428 (Балыкчы)
Атай	Атай	1909	1231	25	435 -«-
Бирдик	Атай			21	431-«-
Дөдөмөл	Тогуз-Торо		1100	45	151 (Багыш)
Казарман	райондун борбору		11020		124 (Көк-Жангак)
Кара-Суу	Кара-Суу	1930	1647	3	380 (Балыкчы)
Кош-Булак	Тогуз-Торо		400	45	108 -«-
Ленин	Тогуз-Торо	-	2120	2	108 (Батыш)
Макмал	Каргалык	1977	200	47	146 -«-
Өрнөк	Тогуз-Торо	-	103	20	360 (Балыкчы)
Табылгыты	Кара-Суу	1934	7	7	120 (Көк-Жангак)

бөлүп турат. Анын Тогуз-Торого караган капталы тик ж-а кыска келип, ал б-ча Талас — Фергана жаракасы өтөт. Палеозой, мезозой ж-а кайнозой замандарында пайда болгон кумдук, акиташ, конгломерат, алевролит, филлит ж-а чопо тектеринен турат. Таманында ж-а тоо таянган эңкейиш түздүктөрүндө төртүнчүлүк мезгилдин кум, шагыл ж. б. тектери кеңири таралган. Кендери — таш туз, курулуш материалы жерг. керектөөгө пайдаланылат. Климаты кескин континенттик, январдын орт. темп-расы —17°... —19°С, июлдуку 21—22°С. Жылдык жаан-чачыны 320—350 мм. Көгирим м-н Фергана тоо тизмеги бириккен жерде анча чоң эмес мөңгүлөр бар. Ойдуң аркылуу Нарын д. агат; анын ойдуң аймагындагы ири куймалары: Көгирим, Көгарт, Атай, Аскалуу, Табылгыты ж. б. Эң ири көлү — Беш-Көл (Ак-Шыйрак кырка тоосунда, 1975 м бийикте). Өрөөнгө жарым чөл (1200—1300 м), талаа ландшафттары мүнөздүү. Ак-Шыйрак, Молдо-Тоо, Кабак тоолорунда 2500—3100 м бийикте карагай токоюна аралаш четин, табылгы, арча, бадал, итмурун ж. б. өсөт. 3100 — 3800 м бийикте субальп, альп шалбаалуу талаа ландшафттары таралган.

Чарбасынын негизги тармагы айыл чарбасы, а. и. мал чарбасы өнүккөн. Райондо уяң ж-а чала уяң жүндүү кой өстүрүлөт. 1985-ж. чейин топоз да багылган. Район б-ча 2000-ж. 5684 баш кара мал, 25773 кой-эчки, 4232 жылкы, 13301 үй кушу асыралып, 1840 т эт, 6300 т сүт, 52 т жүн, 637 миң даана жумуртка өндүрүлгөн. А. ч. жарактуу жери 236,9 миң га, а. и. 9355 га айдоо, 3530 га чабынды, 224,1 миң га жайыт жерлерди түзөт. Район б-ча кылкандуу дан эгин (3171 га), май өсүмдүктөрү (200 га), жашылча (117 га) айдалып, 4288 т буудай, 228 т арпа, 25 т жүгөрү, 1480 т өсүмдүк майы, 2008 т картошка, 1784 т жашылча жыйналып алынган (2001). Өнөр жай ишканаларынан *Макмал алтын комбинаты*, Туз өндүрүүчү Тунук» фирмасы, «Макмал» механикалаштырылган көчмө колоннасы, токой чарбасы иштейт. Маанилүү автомобиль жолдору: Жазарман — Бишкек, Казарман — Жалал-Абад.

Райондун аймагында алгачкы мектептер 1930—34-ж. Арал, Кайыңды айылдарында ачылган. 2000/01-окуу жылында 12 орто, 1 негизги мектеп, 3 бала бакча (245 бала тарбияланат), 1 кесиптик-тех. окуу жайы иштеген. 2779 окуучу окуп, 480 мугалим (а. и. 1 мугалим Кыргыз Респ-нын эмгек сиңирген мугалими, 45и эл агартуу отличниги) эмгектенет. Макмал орто мектебинин базасында лицей класстары, айрым мектептерде математика, англис тили б-ча терендетип окута турган атайын класстар, компьютер м-н жабдылган класстар ачылган. Борборлоштурулган китепкана, анын 13 филиалы, 5 клуб, маданият үйү, Тогуз-Торо тарыхый-этнографиялык музейи иштеген (2001). Райондун калкын борбордук оорукана, 3 айылдык врачтык амбулатория, 8 фельдшер-акушердик пункт тейлейт.

К. Нарынбек уулу

ТОКТОГУЛ РАЙОНУ (1939-ж. чейин Кетмен-Төбө р-ну) 1926-ж. уюшулган. Чыгышынан Тогуз-Торо, Жумгал, түндүгүнөн Панфилов, Талас, батышынан Ала-Бука, Аксы, түштүгүнөн Ноокен, Базар-Коргон р-ндору м-н чектешет. Облустун борбору Жалал-Абад ш-нан 327 км аралыкта жайгашкан. Аянты 6944,5 км². Калкы 86,3 миң (2009). Райондо 11 айыл өкмөтү (Белалды, Жазы-Кечүү, Жаны-Жол, Кетмен-Төбө, Кызыл-Өзгөрүш, Ничке-Сай, Сары-Камыш, Толук, Торкен, Үч-Терек, Чолпон-Ата айыл округдары), 53 айыл, 2 шаарча бар. Борбору — Токтогул шаарчасы (калкы 16,4 миң; 2009).

Район толугу м-н *Кетмен-Төбө өрөөнүн* камтыйт. Ал түндүгүнөн Талас ж-а Суусамыр, батыш ж-а түн.-батышынан Узун-Акмат, Ат-Ойнок тоолору, түштүгүнөн Фергана, түш.-чыгышынан Көгирим кырка тоолору м-н курчалат. Эң бийик жери деңиз деңг. 4165 м (Талас Ала-Тоосунда), таманыныкы 500—850 м бийиктикте жайгашкан. Кен байлыктардан таш тузу (к. *Кетмен-Төбө кени*), мрамор ж. б. курулуш материалдары бар. Климаты континенттик. Өрөөн Фергана ж-а Борбордук Теңир-Тоо климатик провинциялары чегинде жайгашкан. Климаты суук мезгилдин температуралык шарты б-ча Борбордук Теңир-Тоого, ал эми жайкысы Фергана өрөөнүнүкүнө жакын. Январдын орт. температурасы —15°С, июлдуку 24°С. Жылдык жаан-чачыны 367 мм. Аймагынан Нарын дарыясы агып өтөт; анын ири куймалары: Чычкан, Узун-Акмат, Кара-Кулжа, Торкен, Толук, Коңурөгүз, Саргата, Камбар-Ата ж. б. Тоо арасындагы өрөөндөргө, суу тектирлерине ж-а түзөн жерлерге негизинен майда таштар м-н кумдан туруучу аллювий-пролювий тектери, өрөөндүн жогорку бөлүктөрүнө мөңгүнүн аракетинен пайда болгон морена ж-а таш сыныктары мүнөздүү. Топурагы м-н өсүмдүгүнө бийиктик алкактуулук мүнөздүү. Топурактын бир нече түрлөрү кездешет (боз, жука скелеттүү гипстелген боз, шордуу боз, тоолуу ачык күрөң, күңүрт күрөң, тоолуу кара топурак ж. б.). Өсүмдүктөрү эбелек, чекенди, төө куйрук, ит мурун, карагаттын түрлөрү, четин, чие, долоно, кайын, кожогат, көк карагай, карагай, арча, жангак, буудайык, каз таңдай, кымыздык, мамыры ж. б. Жаныбарлар дүйнөсү да ар түрдүү. Токтогул суу сактагычында, көлдөрдө, сууларында маринка, форель, чабак, сазан ж. б. балыктар бар. Райондо кыргыз, орус, өзбек, дунган ж. б. улуттардын өкүлдөрү жашайт. Орт. жыштыгы 1 км²ге 8 киши туура келет.



Райондун айыл-кыштактары

Айыл-кыштактын аты	Адм.-айм. бирдиги (айыл округу)	Негизделген жылы	Калкынын саны (2002)	Райондун борборуна алыстыгы (км)	Таш-Көмүр т. ж. бекетинен алыстыгы (км)
Ак-Тектир	Чолпон-Ата	1972	1834	55	245
Алмалуу	Толук	-	1530	110	330
Анаркы	Кызыл-Өзгөрүш	-	540	72	155
Арал	Жаңы-Жол	-	1733	5	189
Бала-Чычкан	Жаңы-Жол	1936	1399	3	186
Бел-Алды	Белалды	1900	958	45	180
Бел-Кара-Суу, Таш-Кечүү	Кызыл-Өзгөрүш	-	251	72	154
Жаз-Кечүү	Жаз-Кечүү	-	1484	6 (Каракөл)	74
Жаңы-Жол	Жаңы-Жол	-	1666	3	186
Жетиген	Үч-Терек	1970	2376	75	170
Камыш-Башы	Кызыл-Өзгөрүш	-	412	19	7
Кара-Жыгач (Кызыл-Жазы)	А. Сүйөркулов ати.	1936	2537	35	165
Кара-Күнгөй	Чолпон-Ата	1974	1196	64	294
Кара-Суу	Жаңы-Жол	-	1285	2	185
Кара-Тектир	Жаңы-Жол	1927	3097	5	175
Кишен	Белалды	18-к-дын башы	120	43	200
Коңур-Өгүз	Кызыл-Өзгөрүш	1924	400	80	180
Көтөрмө	Торкен	1967	1150	11	169
Көтөрмө	Сары-Камыш	-	583	140	340
Кызыл-Октябрь	Сары-Камыш	1930	-	200	400
Кызыл-Өзгөрүш	Кызыл-Өзгөрүш	1926	2475	85	147
Кызыл-Туу	Жаңы-Жол	-	2685	1	185
Кызыл-Ураан	Үч-Терек	1927	2313	55	150
Мазар-Суу (Ташбаран мазары)	Чолпон-Ата	-	1407	45	275
Ничке-Сай (Тельман)	Ничке-Сай	-	1716	60	185
Орто-Жон	Кызыл-Өзгөрүш	-	1258	82	200
Саргата	Үч-Терек	1928	1912	47	142
Сары-Камыш	Сары-Камыш	-	-	170	370
Сары-Сөгөт	Белалды	1920	1831	40	175
Терек-Суу	Кетмен-Төбө	1968	4560	30	260
Толук	Толук	1927	825	90	282
Торкен	Торкен	1936	4500	20	160
Үч-Терек	Үч-Терек	-	2700	45	140
Чаар-Таш	Толук	-	552	114	270
Чеч-Дөбө	Кызыл-Өзгөрүш	-	308	73	149
Чолпон-Ата	Чолпон-Ата	-	1538	43	273
Чорочу	Ничке-Сай	1935	1300	49	168
Шайык	Кызыл-Өзгөрүш	-	408	68	143
Эшсай	Кетмен-Төбө	1830	107	170	90

Дыйканчылыгы өнүккөн. 2001-ж. айыл чарбага ылайык жери 443,8 миң ганы түзгөн; а. и. 18 миң га айдоо, 10,6 миң га чөп чабынды, 360 миң га жайыт, 206 га бак-дарактар болгон. Тоют өсүмдүктөрү, тамеки, жүгөрү өстүрүлөт. Райондо 2001-ж. 610 дыйкан чарбасы ж-а 3 чакан сүт-товар фермалары бар. Район б-ча 82115 кой-эчки, 14765 бодо мал, 9470 жылкы катталган (2001). Өнөр жай ишканаларынан Токтогул май заводу акционердик коому, «Айперн», «Терме» чакан ишканалары, «Таш-Рабат» кыш чыгаруучу жоопкерчилиги чектелген коому ж. б. иштейт. Райондо Токтогул суу сактагычы бар, Күрпсай, Токтогул ГЭСтери иштейт. Райондун аймагы аркылуу Бишкек—Ош, Токтогул—Толук—Сары-Камыш автомобиль жолдору өтөт.

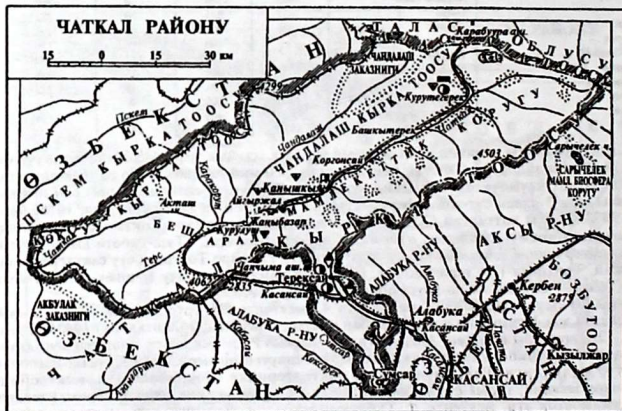
2000/01-окуу жылында райондогу 42 мектепте (36 орто мектеп, а. и. 1 лицей, 2 гимназия ж-а 1 гимназия класстары бар мектеп, 4 негизги, 2 башталгыч) 19404 окуучу окуп, 1288 мугалим иштеген. Алты мугалим Кыргыз Респ-нын эмгек сиңирген мугалими, бирөө Кыргыз Респ-нын маданиятына эмгек сиңирген ишмери, 218и Кыргыз Респ-нын агартуу отличниги. Райондун айрым мектептеринде (Бөкөнбаев ати. мектебинде Ж. Бөкөнбаевдин, тарых-биология, Бримкулов ати. гимназияда Н. Бримкуловдун, Турдумамбетов ати. мектепте Д. Турдумамбетовдун, Чодошев ати. мектепте тарых,

Манас орто мектебинде Манастын ж. б.) музейлер уюшулган. Ошондой эле Жалал-Абад мамл. ун-тинин, Ош тех. ун-тинин филиалдары, 5 бала бакча (420 бала тарбияланат, 26 тарбиячы эмгектенет), балдар муз. мектеби (1968-ж. ачылган; 65 окуучу окуйт, 7 мугалим иштейт), спорт мектеби (спорттун 6 түрү б-ча 15 машыктыргыч иштейт, 848 окуучу катышат), балдар чыгармачылык үйү (350 окуучу катышат, 6 педагог иштейт), райондук маданият үйү, 4 клуб, стадиону бар. Токтогул элдик театры иштейт. Райондун калкын 33 мед. мекеме (6 оорукана, 7 айылдык врачкык амбулатория, 17 фельдшер-акушердик пункт ж. б.) тейлейт. Аларда 92 врач, 370 мед. орто билимдүү адистер иштейт. Райондук «Шамшыкал» гезити чыгат.

М. Дүйнонакулов

ЧАТКАЛ РАЙОНУ — Жалал-Абад облусундагы адм.-айм. бирдик. Облустун батыш тарабында жайгашкан. 1935-ж. уюшулган. 1944—56-ж. Талас облусунун карамагында болгон. 1956—60-ж. Ала-Бука, 1960—69-ж. Аксы р-нун курамында, 1969—80-ж. кайрадан Ала-Бука р-нуна кошулган. 1980-жылдан өз алдынча район. 1980—84-ж. Талас, 1984—91-ж. Ош облусунун, 1991-жылдан Жалал-Абад облусунун карамагында. Түштүгүнөн Ала-Бука р-ну, чыгышынан Аксы р-ну, түн.-чыгышы ж-а түндүгүнөн Талас облусу түш.-батышы ж-а батышынан Өзбекстан м-н чектешет. Аянты 6,2 миң км². Калкы 22,5 миң; (2009); 12 айылды бириктирген 2 айыл (Каныш-Кыя, Чаткал), 2 шаарча (Сумсар, Терек-Сай) округдарына бөлүнөт. Борбору — Каныш-Кыя кыштагы (1988-ж. чейин Жаңы-Базар айылы). Райондун аймагында Сумсар, Шакафтар, Терек-Сай шаарчала-ры жайгашкан.

Чаткал ж-а Пскем кырка тоолорунун аралыгында 900—2500 м бийиктикте Чаткал өрөөнү жайгашкан. Анын уз. 200 км, туурасы 20 кмдей. Өрөөндүн төр жагы кууш. Чаткал суусун бойлото кеткен ичке тилкелер акырындап жууш капчыгайга, анан кенен төрлөргө өтөт. Чаткал, Чандалаш суулары кошулган жеринде Чаткал түш.-батышты көздөй кеңейип жазы түздүккө айланат. Бул түздүктөр айрыкча Чаткал суусунун он ойүзүндө бир кылка болуп созулат. Алардын чет-жакалары акырындап тоо таянган байыркы конус шилдендилерине ж-а тоо капталдарына өтөт. Өрөөндө шагыл, кум, чопо м-н төшөлгөн 4 тектир бар. Алардын үстүнкү беттери майда суулардын өзөндөрү м-н тилмеленген. Өрөөндүн сол жээгиндеги жантайыңкы түздүктөр байыркы конус шилдендиле-



Райондун айыл-кыштактары

Айыл-кыштактын аты	Адм.-айм. бирдиги (айыл округу)	Негизделген жылы	Калкынын саны (2002)	Райондун борборунан алыстыгы (км)	Жакынкы т. ж. бекетинен алыстыгы (км)
Айгыр-Жал	Каныш-Кыя	-	2754	10	387
Ак-Таш (Тегирмен-Сай)	Чаткал	-	863	50	177
Башкы-Терек	Каныш-Кыя	-	608	32	419
Жаңы-Базар	Чаткал	-	2075	25	362
Каныш-Кыя	Каныш-Кыя	-	3144	-	-
Коргон-Сай, Карл Маркс	Каныш-Кыя	-	662	16	404
Курулуш	Чаткал	-	1180	33	354
Кызыл-Токой	Терек-Сай шаарча өкмөтүнө караштуу	-	951	115	272
Сумсар, шаарча	Сумсар шаарча кенешинин борб.	1935	2554	145	270 85 (Шамалды-Сай)
Терек-Сай	Терек-Сай шаарча кенешинин борб.	1940	2500	90	-
Чакмак-Суу	Каныш-Кыя	-	329	40	-
Шакафтар	Сумсар шаарча өкмөтүнө караштуу	1949	3441	160	120

ринен, делювий, пролювий ж-а элювий чөкмөлөрүнөн түзүлгөн. Тоо таянган чет-жакаларында неогендин кызыл түстүү чөкмөлөрү жердин үстүнө чыгат. Кумбел тоосунун түн.-чыгыш четинен кесип өткөн жерде кууш капчыгайга айланып, интрузия тоо тектери жатат. Төмөнүрөөк өрөөн 10 кмге кеңейип (Ак-Таштан ылдый) кайра капчыгай болуп кетет. Чаткал структурасы б-ча синклиналдык бүктөлүү; ийилүүгө палеозой фундаменти ж-а анын үстүндөгү кайнозой тектери да дуушарланган. Климаты мелүүн континенттик, жайы салкын, кышы суук. Жылдык орт. темп-расы өрөөндүн таманында 2,1°С, январдыкы -10,5°С, июлдуку 16,7°С. Жылдык жаан-чачыны төмөн жагында 350-450 мм, башында 700 мм. Агын суулары — Чаткал ж-а анын куймалары. 2500 м бийиктикке чейин шыбак-трагакант-төө тапандуу шыбак кылкандуу кургак талаа, 2000-3000 мде шыбактуу кылканактуу талаа, бадал аралаш шалбаалуу талаа, сейрек арча токою, 3000-3500 мде кылкандуу (негизинен бетегелүү), түркүн чөптүү, өлөң-шалбаалуу талаа, субальп шалбаасы, аска-зоока, шагыл таш, кар-мөңгү жатат. 3000 м бийиктикке чейин аюу чач, шашыр кеңири таралган. Өрөөндүн жогорку бөлүгүндө (Каратокодо) карагай токоюнун массиви бар. Чаткал респ-кадагы маанилүү тоют базасы катары белгилүү. Мында Ош облусунун, Талас р-нун ж-а Өзбекстандын малы жайылат. Өрөөндө Жаңы-Базар, Тегирмен-Сай, Каныш-Кыя, Айгыр-Жал кыш. жайгашкан.

Пскем ж-а Чандалаш кырка тоолорунун аралыгында Чандалаш өрөөнү жайгашкан. Анын уз. 75 км, жазылыгы 3-20 км. Дениз денг. бийикт. баш жагында (Чакмактын чатында) 2600 м, оозунда (Жаңы-Базар кыш. тушта) 1500 м. Өрөөнү капчыгай сымал, кууш, айрым жерлери тектирлүү Ч. ө. палеозой фундаментинин жантайыңкы синклиналдык бүктөлүүсү. Климаты континенттик. Июлдун орт. темп-расы 15-20°С, январдыкы -6... -12°С. Жылдык жаан-чачыны 437-900 мм. Өрөөн аркылуу Чандалаш суусу ж-а анын куймалары (Ачыкташ, Токмоксалды ж. б.) агат. Өрөөндүн таманына ж-а бөксөлөргө (1500-2000 м бийиктикте) шыбак-кылкандуу, ачык күрөң топурактуу кургак талаа, суу бойлорунда токой ж-а бадал (терек, тал, кайың, шилби, итмурун, бөрүкарагат, жылгын ж. б.), 2000-2900 м бийиктикте талаа ландшафты (буудайык, бетеге, аюучач, шашыр, көкөмерен, аккылкан ж. б.) мүнөздүү. Андан жогору (2900-3700 м) альп ж-а субальп шалбаасы, гляциалдык-нивалдык (3500-3600 мден өйдө) алкактар жайгашкан. Жайыт катары пайдаланылат.

Талас Ала-Тоосу м-н Ат-Ойнок кырка тоосунун бириккен жеринен түш.-батышты карай 225 км аралыкта Чаткал кырка тоосу созулуп жатат. Анын туурасы борб. бөлүгүндө 50-60 км, орт. бийикт. 3500 м, эң бийик жери 4503 м (Авлетим чокусу). Тоо батыштан чыгышты карай бийиктейт. Түн.-батыш капталдары кыска, түш.-чыгышы жазы.

Суу бөлгүч кырлары тик аска-зоокалуу, алардан бир нече майда тоолор тарайт. Чапчыма ашуусуна жакын тоо жапыздап, Ангрен м-н Касан-Сайдын суу бөлгүчтөрүндө кыр тилкелери кеңейип, үстү тегиз жондорго айланат. Чыгыш бөлүгү бийик, тик, кырлуу болуп, чокулары аркак-терсек (өзгөчө Терск, Ала-Бука сууларынан чыгышты карай). Ашуулары: Ак-Таш, Кең-Саз, Чапчыма. Капталлары, айрыкча түш. тарабы өтө тилмеленген.

Рельефинин тоолуу ж-а климатынын катаал болушуна байланыштуу калк сейрек отурукташкан. Орт. жыштыгы 1 км² жерге 3 киши. Калкы 20848 (2001); негизинен кыргыздар, о. эле өзбек, орус, тажик ж. б. улуттар жашайт.

Райондун чарбасынын негизин а. ч. түзөт. 186 фермердик, 132 дыйкан чарбалары түзүлгөн. 7101 га айдоо аянты (а. и. 2548 га кайрак, 4553 га сугат жери), 317075 га жайыты, 1710 га чабындысы бар. 2001-ж. 4200 га жер айдалып, 8087 т түшүм алынган. Негизинен буудай, картошка, арпа, жүгөрү, жашылча ж. б. өстүрүшөт. 2000-жылдын 10-январына карата райондо 4375 бодо (а. и. 180 топоз, 4195 уй), 3080 жылкы (1770 бээ), 24162 кой-эчки (тубары 20 миң) 22950 үй кушу багылган. Транспорттун негизи түрү — автомобиль. Район аркылуу Ала-Бука — Чаткал — Карабуура автомобиль жолу өтөт. Райондун аймагындагы бардык автомобиль жолдорун 1972-ж. уюшулган №27 жол эксплуатациялоо ишканасы тейлейт.

Чаткал өрөөнүндө алгачкы мектептер 1930-жылдары Сары-Булак, Жаңы-Базар, Айгыр-Жол, Каныш-Кыя, Ак-Таш, Коргон-Сай айылдарында ачылган. 1980-ж. Чаткал р-ну кайрадан уюшулганына байланыштуу райондук элге билим берүү бөлүмү түзүлгөн. 2000/01-окуу жылында 11 орто, 5 негизги, 2 башталгыч мектепте 5813 окуучу окуп, 526 мугалим иштеген. О. эле мектепке чейинки балдар мекемелеринде (7 бала бакча) 313 бала тарбияланып, анда 23 педагог эмгектенген. Райондо спорт мектеби, балдар чыгармачылык үйү, балдардын билимин өркүндөтүүчү борбор, 2 муз. мектеп, балдардын эс алуу жайы (250 орундуу), райондук борбордук китепкана, анын 13 филиалы, балдар китепканасы, 8 клуб мекемелери, маданият үйү бар. Райондун калкын 3 оорукана (126 орундуу), райондук СЭС, 2 айылдык врачтык амбулатория, 6 фельдшер-акушердик пункт, дарыкана тейлейт. Кыргыз тилинде «Чаткал оттору» гезити чыгат.

Н. Теңирбердиев

НАРЫН ОБЛУСУ

Облус Кырг-ндын борб. ж-а түш.-чыгыш бөлүгүндө жайгашкан. Алгач «Тянь-Шань облусу» деген ат м-н 1939-ж. 21-ноябрда уюшулган. 1962-ж. 30-декабрда жоюлуп, республика баш ийген райондор болуп калган. 1970-ж. 11-декабрда Нарын облусу деген ат м-н кайра уюшулган. 1988-ж. 5-октябрда Ысык-Көл облусуна биригип, 1990-ж. 14-декабрда бөлүнүп, азыркы Нарын облусу кайра уюшулган. Чыгышынан Ысык-Көл, түндүгүнөн Чүй, батышынан Жалал-Абад ж-а Ош облустары, түштүгүнөн Кытай м-н чектешет. Аянты 45,2 миң км² (Кырг-ндын аймагынын $\frac{1}{4}$ бөлүгү). Калкы 245,3 миң (2009; республиканын калкынын 5,2%ин түзөт). Курамында 5 район (Ак-Талаа, Ат-Башы, Жумгал, Кочкор, Нарын), 1 шаар (Нарын), 2 шаарча (Достук, Миң-Куш), 61 айыл округу, 134 айыл бар (2009).

Табияты. Облус татаал рельефтүү тоолуу аймакта жайгашкан. Деңиз деңг. 1000 мден (Көкөмерен, Нарын суулары кошулган жерде) 5982 мге чейинки (Какшаал тоо тизмегиндеги Данков чокусу) бийиктикте жатып, аймагынын 70%ке жакынын кырка тоолор ээлейт. Алардын ирилери: Какшаал (Кырг-н м-н Кытайды чектеп жаткан эң узун тоо тизмеги), Ат-Башы, Нарын, Жетим, Молдо-Тоо, Жумгал, Суусамыр. Кырка тоолордун басымдуу бийиктиктери 3000–4000 м. Орографиялык түзүлүшү кеңдик багытта жарыш созулган тоо кыркалары м-н аларды бөлүп турган тоо аралык өрөөндөрдөн турат. Эң ири өрөөнү – Нарын. Аны түштүктөн Байбиче, Нарын, түндүктөн Кабак, Жетим тоолору курчап жатат. Бул кырка тоолор чыгышта бири-бирине жакындашып, Кичи ж-а Чоң Нарындын кошулган жеринде биригишет; ал эми батышты карай Нарын өрөөнү Алабуганын чатына чейин кеңей берет. Байбичетоо, Жаман-Тоо, Ак-Шыйрак, Ала-Мышык тоолорунун капталдары тик, капчыгайлары чолок, ал эми оң жээгиндеги Жетимтоо, Нура, Боор-Албас, Кабак, Молдо-Тоо, Соңкөл тоолорунун беттери жантайыңкы, капчыгайлары узун, Молдо-Тоо батышта Көгирим тоосунан Нарын д-нын капчыгайы м-н бөлүнөт. Ак-Шыйрак (Чаар-Таш) кырка тоосу Нарын өрөөнүн экиге (Алабуга, Тогуз-Торого) бөлөт. Ат-Башы өрөөнүн түштүктөн Ат-Башы кырка тоосу, түндүктөн Нарын-Тоо м-н Байбичетоо, батыштан Жаман-Тоо чектейт. Ат-Башы кырка тоосунун түштүгүндө Ак-Сай ж-а Чатыр-Көл өрөөндөрү, батышта Арпа өрөөнү жайгашкан. Облустун түндүгүндө Каражорго, Соңкөл, Кабак, Жумгал тоолору, Жумгал ж-а Кочкор тоо аралык өрөөндөрү жайгашкан.

Облустун аймагы кенге бай. Анда кара, түстүү, сейрек ж-а баалуу металлдардын, таш көмүрдүн, курулуш материалдарынын, хим. сырьёлордун, асыл ж-а кооз таштардын кендери, о. эле жер астындагы суулардын бассейндери, ысык ж-а минералдуу суулардын булактары табылган. Көмүрдүн ири кендери Жумгал р-ндагы Кабак күрөң көмүр бассейнинде топтолгон. Экисуунун башатында жайгашкан Жетим темир кени – Орто Азиядагы темир рудалуу бирден бир бассейни. Сандык нефелиндүү сиенит кени, коргошун, цинк (Арсы, Акташ-Коро, Кубакы, Ак-Көл), алтын (Солтонсары ж. б.) ж. б. кендер бар. Таш туздун ири кени Кочкор өрөөнүндө жайгашкан. Түрдүү курулуш материалда-

рынын (чопо, кум, шагыл, майда шагыл, мрамор) кендери, ысык ж-а минералдуу суу булактары көп.

Облустун климаты континенттик. Кышы суук, узак, жайы салкын. Январдын орт. темп-расы Кочкордо $-10,1^{\circ}\text{C}$, Ак-Сайда $-27,7^{\circ}\text{C}$, эң төмөнкү темп-ра (-50°C) Ак-Сай өрөөнүндө, Чатыр-Көлдүн аймагында катталган. Ак-Сай, Арпа өрөөндөрүндө, Нарындын башында, Соңкөлдө кыш дайыма суук, жайы жылуу, бирок кыска болот. Нарын ж-а Жумгал өрөөндөрүнүн батышында вегетациялык мезгил 5 айга созулуп, эң жогорку темп-расы -34°C ге чейин жетет. Нарын, Жумгал, Кочкор өрөөндөрүндө, Ат-Башы өрөөнүнүн борб. бөлүгүндө июлдун орт. темп-расы 15°C ге жакын. Суусамыр өрөөнүндө январдыкы -22°C , июлдуку 13°C . Жылдык жаан-чачыны басымдуу бөлүгүндө 200–300 мм, тоолордо арбыныраак жаайт. Кардын калыңдыгы Нарын, Жумгал өрөөндөрүндө 15–20 см. Арпа өрөөнүндө 60 смге чейин; Кочкор өрөөнүндө катуу шамалдын таасиринен кар аз жаайт ж-а көпкө жатпайт.

Мөңгүлөрү 4000 мден жогору жайгашкан. Жалпы аянты 500 км²ге жакын. Мөңгүлөрдүн көбү Какшаал тоо тизмегинен орун алган. Ирилери: Ак-Сай, Ай-Талаа, Орто-Таш (Мушкетов), Петров, Наливкин ж. б.

Облустун суулары Сыр-Дарыя, Тарим, Чүй д-нын ж-а Чатыр-Көлдүн алаптарына кирет. Ири дарыясы – Нарын. Анын облустун аймагындагы уз. 400 кмден ашык. Ири куймалары: Чон ж-а Кичи Нарын, Он-Арча, Ат-Башы, Алабуга, Көгирим, Көкөмерен. Чүй дарыясы Жоон-Арык ж-а Кочкор сууларынын кошулушунан пайда болот. Ак-Сай суусу (Мүдүрүм куймасы м-н кошо) Таримдин алабына кирет. Ак-Сай м-н Мүдүрүм кошулуп, Какшаал дарыясын түзөт. Суулары негизинен кар-мөңгү сууларынан курадат. Респ-канын гидроэнергия ресурстарынын 1/3и облустун сууларына таандык. Нарын ж-а анын куймаларынын жылына 36477 млн кВт·с электр энергиясын берүү мүмкүнчүлүгү бар. Ири көлдөрү: Соңкөл, Чатыр-Көл.

Облустун аймагынын топурак-өсүмдүгү ар түрдүү. Тоо капталдарына бийиктик алкактуулук мүнөздүү. Тоонун чөл ж-а жарым чөл алкактары Кочкор, Жумгал, Ат-Башы өрөөндөрүнүн тамандарын, тоо этектерин, Ак-Сай суусунун жээгиндеги талааларды, Чатыр-Көл өндүрүнүн түзөн бөлүктөрүн ээлейт. Мындагы боз топурактуу жерлерде негизинен шыбак, айрым жерлерде бетеге баялыш, эфемер, ксерофит өсүмдүктөрү өсөт. Нарын, Ат-Башы, Жумгал, Көкөмерен, Кочкор ж-а Алабуга сууларынын жайылмаларын бадалдуу токой ээлейт. Ак-Сай, Арпа, Ат-Башы, Кара-Кужур, Нарын, Соңкөл өрөөндөрүндөгү кыйла аянт тоонун талаа алкагына кирет. Мындагы коңур ж-а ачык коңур топурактуу жерлерди бетеге түктүү буудайык, доңуз сырты, шыбак ж-а эфемерлүү тоолуу талаа ээлейт. Ак-Сай, Арпа, Ат-Башы, Кара-Кужур, Нарын, Соңкөл өрөөндөрүндөгү кыйла аянт тоонун талаа алкагына кирет. Мындагы коңур ж-а ачык коңур топурактуу жерлерди бетеге, түктүү буудайык, доңуз сырты, шыбак ж-а эфемерлүү тоолуу талаа ээлейт. Өрөөндөрдү курчаган тоолордун капталдары субальп алкагына кирет. Тоолуу шалбаа топурактарында ар кыл чөптүү субальп шалбаасы өсүп, тоолордун түн. капталдарында бадал ж-а карагайлуу токой кездешет. Кырка тоолордун эң бийик бөлүктөрүн альп алкагы ээлейт. Мында тоонун талаа топурактары таралган; түрдүү кыска чөптүү альп шалбаасы ж-а бетегелүү талаа басымдуу. Облустун аймагынын 3%ин токой ж-а бадал ээлейт. Алар негизинен Нарын, Жумгал, Ат-Башы р-нда таралып, ийне жалбырактуу (Ат-Башы, Кабак тоолорунун түн. капталдарында) ж-а бадалдуу (Нарын, Көкөмерен, Алабуга, Ат-Башы, Кочкор сууларынын жээктеринде) токойлорго бөлүнөт.

Калкы. 2002-ж. облустун аймагында респ-нын калкынын 5,2%и (257,9 миң) жашаган. Алардын 98,8% кыргыздар, калгандары орус (0,2%), өзбек (0,3%) ж. б. улуттар. Респ-да калкы эң сейрек отурукташкан облус, анын калкынын орт. жыштыгы: 1 км² жерге 5,7 адам туура келет (респ-да бул көрсөткүч 24 адамды түзөт). Жумгал, Кочкор ж-а Нарын өрөөндөрүндө калк жыштырмалуу жышыраак отурукташкан. Негизинен автомобиль жолдорду ж-а сууларды бойлой жайгашкан. Шаар калкы облустун калкынын 18,1%ин түзөт (46,8 миң адам), алар Нарын ш-нда (41,4 миң), Достук (0,8 миң), Миң-Куш (4,6 миң) шаарчаларында жашайт. Облустун ири кыштактары – Ат-Башы (11,9 миң), Кочкор (8,5 миң), Баетов (9,4 миң), Чаек (12,6 миң), Байзак (4,9 миң), Кара-Суу

(4,1 миң), Кош-Дөбө (3,3 миң адам) ж.б. Облустун калкынын 42,7%ин эмгек курагына жете элек жаштар, 50,5%ин эмгек курагындагы адамдар, 8,8%ин улуу муундагы карылар түзөт. 2002-ж. атайын катталган жумушсуздардын саны 8,4 миң адамды түзгөн. Калктын миграциясы: облуска келгендер 2001-ж. 1388 адам, кеткендер 2575, миграциялык азаюу 1187 адамды түздү. Алардын дээрлик бардыгы Чүй облусуна же Бишкек шаарына кетишкен.

Экономикасы. Облус респ-дагы бийик тоолуу, социалдык ж-а экон. жактан салыштырмалуу анча өнүкпөгөн аймак. Акыркы жылдарда облуста базар экон-нын шартына ылайык менчиктин түрдүү формасындагы өндүрүш ж-а тейлөө ишканалары пайда боло баштады. Облустун аймагында 1991-ж. атайын мыйзам м-н респ-дагы биринчи Нарын эркин экономикалык аймагы (ЭЭА) түзүлгөн. Мында өндүрүш ж-а тейлөө тармактарын өстүрүү үчүн чет өлкөлөрдүн каражаттары, о. эле дүйнөдөгү алдыңкы өндүрүштүк технологияны пайдаланууда көп жеңилдиктер (бажы акы, сынгайлуу шарт түзүлгөн. ЭЭАда облустун экон. ж-а социалдык деңгээлин жогорулатуу үчүн ыңгайлуу шарт түзүлгөн. ЭЭАда субъект катары 54 биргелеш ишкана катталган. Алардын 19 ишканасы экон-нын ар түрдүү тармактарында иштешип, алтын концентратын этиленге каптоо, минералдуу суу чыгаруу, а. ч. сырбелорун, айрыкча жүндү жууп тазалоо, ун тартуу, жашылча консерваллоо ж. б., продукцияларды өндүрөт. Ишканалар Кытай, АКШ, Ливан, Кипр, Мальта, Болгария ж-а Орусия м-н биргелешип уюшулган. «Нарын» ЭЭАнын ишканаларында 1999-ж. 938 адам иштеп, алар 13,4 млн сомдук продукция өндүргөн, б. а. Н. обл-нун ө. ж-нда өндүргөн продукциянын 11,0%ин түзгөн.

Облуста 2003-жылга карата базар экон-нын шартында чарба жүргүзүүнүн жаңы формасында уюшулган статистикалык бирдиктин мамл. регистрине киргизилген ээлик кылуучу субъекттерден (юрдикалык жактар) 2133 ишкана, уюм ж-а мекемелер катталган (алардын ичинен иштегендери 985). Бул ишканалар түрдүү менчикте болуп, экон-нын дээрлик бардык тармактарына тиешелүү. Жогоруда көрсөтүлгөн 2133 ишканынын 294 (иштегендери 245) мамл. менчикке, 209 (177) коммуналдык ж-а 1630 (563) жеке менчикке таандык. Ишканалардын түрлөрү б-ча жалпы 2133 (иштегендери – 985) субъекттердин 1712 (744) чакан, 323 (180) орто ж-а 98 (61) ири ишкана, уюм, мекемелерге тиешелүү.

Облустун ө. ж. тармагы начар өнүккөндүктөн республикадагы орду да төмөн. 2000-ж. облуста анча чоң эмес 26 ө. ж. ишканасы болуп, аларда 1527 жумушчу иштеген (республикадагы жумушчулардын 2,1%и). Облуста 2003-ж. 367,7 млн сомдук продукция өндүрүлгөн. Өнөр жай ишканаларынын салыштырмалуу ирилери: Ат-Башы ГЭСи, «Солтонсары» рудниги, Миң-Куштагы «Оргтехника», «Нарын-Даназык» акционердик коомдору, Акулар көмүр кени мамл. акционердик коому, Ак-Талаа р-ндагы «Турук», Баатов атн. чакан ишканалар, «Эверест» кени, «Эверест-Алко» жоопкерчилиги жеңилдетилген коомдору. Өнөр жайынын негизги тармактары: электр-энергетика, отун өнөр жайы, тамак-аш, ун ж-а жем тартып чыгаруу, машина куруу. Ө. ж. тармактары чыгарган негизги продукциялар: электр энергия (2003-ж. 84,3 млн кВт·с.), көмүр (43,2 миң т), тигилүү кийимдер (500,2 миң сомдук), токулган трикотаж кийимдер (1,2 миң даана), арак ж-а спирт ичимдиктери (237,5 миң литр), ун (16,9 миң т), минерал суулары (272,2 миң бөтөлкө).

Облустун жери бийик тоолуу аймак болгондуктан, ага ылайык а. ч. тармагы – мал, а. и. кой, жылкы ж-а топоз асыроого адистешкен. Дыйканчылык болсо акыркы жылдарга чейин негизинен мал чарбасын тоют м-н камсыздандырууга ылайыкташтырылып, арпа ж-а тоют өсүмдүктөрүн өстүрүп келген. Базар экон-нын шартына ылайык ар бир аймак түрдүү азык-түлүктөр м-н өзүн өзү камсыздоого мажбур болуп, кийинки жылдарда облуста буудай, картөшкө, жашылча, май өсүмдүктөрүн өстүрүүгө көбүрөөк көңүл бурула баштады.

Облустун а. ч. тармагында 2000-ж. 8 мамл. чарба, 5 а. ч. кооперативи, 7 акционердик коом, 12 дыйкан чарба ассоциациясы ж-а бирикмелери, 14 коллективдүү, 6242 дыйкан (фермерлер) чарбалары болуп аларда 3329,9 млн сомдук а. ч. азык-түлүктөрү (республиканын 8,0%) өндүрүлгөн.

2002-жылдын башында айыл чарбага жарактуу жердин аянты 2818,0 миң га (жал-

пы аянттын 62,7%) болгон, а. и. айдоо аянты 111,5 миң, көп жылдык мөмө-жемиш дарактары 0,2 миң га (0,01%), кысыр жер 9,2 миң га (0,3%), чабынды 12,3 миң га, жайыт 2675,5 миң га болгон. Эгин эгилген жердин аянты 122,3 миң га, анын 57,6 гасына (47,2%) дан, 8,1 миң гасына картөшкө (6,6%), 2,0 миң гасына жашылча (1,6%), 0,4 миң гасына май өсүмдүктөрү (0,3%), 542 миң гасына тоют өсүмдүктөрү (44,3%) өстүрүлгөн. Дыйканчылыктан 2000-ж. 122,6 миң т дан (респ-нын 7,8%), 131,6 миң т картөшкө (12,6%), 23,5 миң т жашылча (3,1%) өстүрүлгөн.

Облустун бардык категориядагы чарбаларында 2003-жылдын башында 109,8 миң үй, 620,3 миң кой, эчки, 91,8 миң жылкы 91,8 ж-а 157,1 миң үй куштары болгон. Алардан 2003-ж. тируү салмакта эсептегенде 50,6 миң т эт, 125,0 миң т сүт (10,5%), 1,9 миң т жүн (125,0%), 5,7 млн даана жумуртка алынган.

Облуста жүргүнчүлөрдү ж-а эл чарба жүктөрүн ташууда, сырткы ж-а ички экон. байланыштарды тейлөөдө авт. транспортунун мааниси зор. Ал аркылуу 2003-ж. 326,4 миң т жүк ташылып ж-а 48,9 млн жүргүнчү-километрди (1,3%) түзгөн. Негизги автомобиль жолдору: Бишкек–Балыкчы–Нарын–Торугарт–Кашкар (Кытай), Балыкчы–Кочкор–Чаек–Тунук (Суусамыр өрөөнү); Нарын–Куланак–Баатов–Кош-Дөбө; Нарын–Казарман–Көгарт–Жалал-Абад ж. б. 1994-ж. облустун борбору – Нарын ш-нда троллейбус линиясы курулган. 2000-ж. троллейбус транспорту м-н 925,4 миң жүргүнчү ташылган (облустагы жүргүнчүлөрдүн 12,3%). Аба жолу аркылуу Нарын ш. Бишкек, Каракол, Жалал-Абад ж. б. шаарлар м-н катташат.

Маданий турмушу. Нарын ун-тинде (1996-ж. ачылган). 1999/2000-окуу жылында 3139 студент окуп, 200дөй мугалим, а. и. илимдин докторлору ж-а кандидаттары иштеген. Облустагы 3 атайын орто окуу жайында бардыгы болуп 1002 студент окуйт. Алардан башка облустун райондорунун борборлорунда 10 кесиптик-тех. окуу жайлары иштеп, аларда 1720 окуучу билим алган. Облуста 2002/03-окуу жылында жалпы билим берүүчү 141 мектепте 71045 миң окуучу окуп, 5489 миң мугалим иштеген, а. и. 4272 жогорку, 344 толук эмес жогорку, 841 атайын орто, 32 жалпы орто мектебин бүткөн адистер. Облуста окуучулардын 90,0%ке жакыны кыргыз тилинде, калганы орусча окуйт. Облус б-ча 2894 класс болсо, ар бир класста орто эсеп м-н 24,5 окуучу окуйт. Сабактарды терендетип окуткан 14 мектеп, 1 гимназия ж-а Кыргыз-Түрк ж-а облустук мектеп лицейлери иштейт. Көп мектептерде информатика кабинеттери бар.

Облуста улуттук госпиталь, 2 чоң кишилердин шаардык ооруканасы, 5 райондук борб., 18 участкалык оорукана, 2 диспансер, стоматологиялык поликлиника, 69 ФАП, 8 санитардык-эпидемиологиялык станция (СЭМ), 59 үй бүлөлүк дарыгерлер тобу, Кочкор р-нда «Чонтуз» спелеосанаторийи иштейт (2001-ж.).

1991-жылдан Нарын радиосу 1-программада жумасына 4 жолу эфирге чыгат. Облустун «Нарын-ТВ» телестудиясы 1993-жылдын 1-февралынан баштап иштейт. Жумасына 1 жолу жекшемби күнү 4–5 саат көрсөтүүлөрдү уюштурат. 1996-жылдан «Аян» эркин телестудиясы көрсөтөт.

2000-ж. облуста 127 китепкана (1185,5 миң нуска китеби бар), облустук муз. драма театры (Нарын ш-нда), маданият үйү ж-а клубдук мекемелер, о. эле 3 мамл., 2 мектепте музей болгон. Облустук «Теңир-Тоо» (1938-жылдан), 5 райондук ж-а эркин гезит чыгат. Облустун аймагында Кошой-Коргон шаар чалдыбары (7–8-к.), Кербен сарайы (10–15-к.) ж-а Шырдакбектин чебинин (10–12-к.) урандылары, Тайлак баатырдын күмбөзү (19-к.), таш доорундагы тургун жай (Он-Арча), Таш-Рабат ж. б. тарыхый эстеликтер бар.

М. Дүйшөнбакунов, Ж. Чунгузов, А. Мырзаев

РАЙОНДОРУ

АК-ТАЛАА РАЙОНУ Нарын облусундагы адм.-айм. бирдик. Облустун түш.-батыш бөлүгүндө жайгашкан. Чыгышынан Нарын, түндүгүнөн Жумгал, түштүгүнөн Атабашы, батышынан Жалал-Абад облусунун Тогуз-Торо р-ндору м-н чектешет. Аянты 6,4 миң км² (Нарын облусунун аймагынын 14,2% түзөт). Район 1939-ж. түзүлгөн. Калкы 30,6 миң (2009). Район 11 айыл округуна бөлүнгөн. Райондун борбору — Баетов кыш. (калкы 8,4 миң; 2009).

Райондун аймагы Ортоңку Нарын өрөөнүндө жайгашкан. Түндүгүнөн Молдо-Тоо, түштүгүнөн Жаман-Тоо, түш.-батышынан Фергана тоо тизмеги м-н курчалган. Райондун аймагы деңиз деңг.



1170–4737 м бийиктикте. Кен байлыктарынан курулуш материалдардын кени бар. Климаты континенттик, кышы суук, узак, кар аз түшөт, жайы мелүүн, жылуу. Январдын орт. темп-расы –25°С... –30°С, июлдуку 25°Сге чейин. Жылдык жаан-чачыны 300–500 мм. Суу тармактары жыш; ирилери: Нарын, Алабуга, Ак-Сай, Жаман-Даван, Жерге-Тал, Коңорчок, Мазар, Ак-Тал, Коргон, Куртка ж. б. Райондун түн. бөлүгүндө Соңкөл жайгашкан. Боз ж-а күрөң топурак басымдуу. Боз топурактуу жерлеринде шыбак, эрмен, кара бүргөн, эбелек ж. б., тоолуу бөлүгүндө бетеге өсөт.

Климаттын кургак болгондугуна байланыштуу чөл, жарым чөл ж-а талаа ландшафттары кеңири таралган. Түзөндөрдө ж-а тектирлерде шыбак-эфеме өсүмдүктүү чөл, жарым чөл басымдуу; топурагы агыш коңур же бозомтук күрөң топурактуу. Чаптуу жерлерде өсүмдүктөр өтө сейрек, бирин-серин баялыш, кара бүргөн, адырашман, чекенде, терескен, эбелек ж. б. өсүмдүктөр; багыш жагында ж-а Алабуга өрөөнүндө, таш-шагылдуу жерлерде төөтаман, тикендүү куурай кезигет.

Райондо облустун калкынын 11,7% жашайт. Төрөлүүнүн деңгээли (2001-ж.) 24,7‰, олүм-житим – 7,8‰, табигый өсүш – 16,9‰. Калкынын 99,9% кыргыздар; 45,8%и эмгек жашына чейинкилер, 46,1% эмгек жашындагылар, 8,1% эмгек жашынан өткөндөр. Срт. жыштыгы: 1 км² жерге 4,7 киши туура келет. 2002-ж. районго көчүп келгендердин саны 154, кеткендердики 350 адам болгон. Миграциялык азаюу 196 түзгөн. 13,5 миң эмгек жашындагы кишинин ичинен 1087 билим берүү, 536сы саламаттыкты сактоо, 204 байланыш ж-а транспорт, 185 коммуналдык ж-а курулуш чөйрөлөрүндө, 6790 дыйкан ж-а фермер чарбаларында ж. б. иштейт. Райондо 18 кыштак бар (к. таблицаны).

Ак-Талаа районунун экон-сынын негизин мал чарбасы түзөт. Райондо 2001-ж. 106,1 миң кой ж-а эчки, 12,6 миң бодо мал, 11,2 миң жылкы, 18,8 миң үй канаттуулары болгон; 7,6 миң т эт (облуста өндүрүлгөн эттин 15,1%), 18,1 миң т сүт (14,5%), 295 т жүн (14,8%) өндүрүлгөн. Жалпы жер фондусу 1592 миң га (2001-ж.). а. и. айыл чарбага жарактуу жери 390,6 миң га (жеринин 60,8%). Көпчүлүк жери (368,7 миң га) жайыт, 15,0 миң га жайлоо. Айдоо аянты 17,8 миң га, анын 16,4 миң гасы сугат жер, 0,4 миң га чабынды, 9,0 га көп жылдык өсүмдүктөр, 23,4 миң гасы токой. Дан (17318,2 т), а. и. буудай

Райондун айыл-кыштактары

Айыл-кыштактардын аты	Негизделген жылы	Адм.-аймактык баш ийүүсү (айыл округу)	Калкынын саны (2002)	Райондун борборуна чейинки аралык (км)	Балыкчы т. ж бекетинен алыстыгы (км)
Ак-Кыя	1935	Көк-Жар	804	62	292
Ак-Тал	1957	Ак-Тал	1056	40	260
Ак-Чий	1900	Ак-Чий	571	13	313
Багетов	1928	Багетов	9399	120	310
Байгөңчөк	1945	Үгүт	567	8	282
Жаңы-Талап	1931	Жаңы-Талап	2058	45	255
Жаңы-Тилек	1936	Ак-Чий	498	12	312
Жерге-Тал	1931	Конорчок	253	80	380
Кайыңды-Булак	1946	Багетов	977	3	297
Кадыралы	1930	Кызыл-Белес	1166	6	305
Кара-Бүргөн	1929	Кара-Бүргөн	2131	28	328
Кара-Ой	1914	Кара-Ой	2883	55	245
Конорчок	1929	Конорчок	1309	45	354
Кош-Дөбө	1929	Кош-Дөбө	3256	86	386
Көк-Жар	1932	Көк-Жар	703	65	300
Терек	1924	Багетов	1042	8	318
Үгүт	1981	Үгүт	754	25	275
Чолок-Кайың	1931	Конорчок	1711	70	370

(16802,8 т), картошка (2914,1 т), тоют өсүмдүктөрү ж-а жашылча (321,3 т), арпа (16802,8 т) жыйналган (2002).

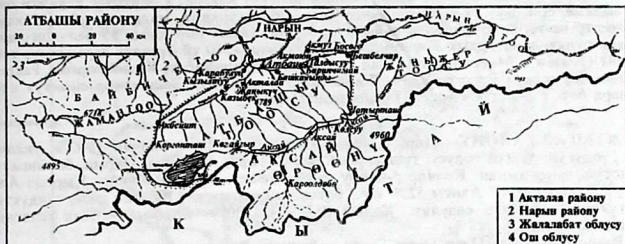
Райондо мамл., 5176 дыйканчылык (фермердик) чарбалар, 9 биргелешкен чарбалар иштейт. Район 2002-ж. 38816,9 миң сомдук ө. ж. продукциясын өндүргөн (2001-жылга салыштырмалуу 10,8%ке өскөн). Район облуста өндүрүлгөн ө. ж. продукциясынын 5,4% берет. Райондо негизинен авт. транспорту өнүккөн. 2002-ж. жүк ташуу 83,8 миң т, жүргүнчү 436,8 миң адам (а. и. автобус м-н 429,7 миң, такси м-н 7,1 миң адам) ташылган.

Райондо 2001/02-окуу жылында 18 орто (9279 окуучу, 854 мугалим), 3 башталгыч мектеп (220 бала, 8 мугалим), кесиптик-тех. лицей (287 окуучу, 39 мугалим) болгон. Райондо борб. оорукана, 3 участкалык оорукана, диспансер, санитардык-эпидемиологиялык станция, 10 үй-бүлөлүк дарыгерлер тобу, 9 фельдшер-акушердик пункт (2001-ж.), 19 китепкана, 19 клуб, 2 кинотеатр иштейт (2002). Райондук «Айыл турмушу» гезити чыгат.

Э. Жолчиева

АТ-БАШЫ РАЙОНУ – Нарын облусунун түш. бөлүгүндөгү адм. район. 1930-ж. уюшулган. Түш. ж-а түш.-чыгышынан Кытай, чыгышынан Жети-Өгүз, түндүгүнөн Нарын, түн.-батышынан Ак-Талаа, батышынан Ош облусунун Өзгөн, Кара-Кулжа р-ндору м-н чектешет. Аянты 19,1 миң км². Калкы 49,2 миң (2009). Райондо 11 айыл округу, 19 кыштак бар. Борбору – *Ат-Башы* кыштагы (калкы 10,8 миң; 2009).

Райондун аймагын Ички Теңир-Тоонун бийик тоолуу бөлүгүндө жайгашкан Ат-Башы, Ак-Сай, Арпа өрөөндөрү, Чатыр-Көл ойдуңу ж-а аларды чектеп жаткан Байбиче, Кара-Тоо, Ала-Мышык, Нарын, Ат-Башы, Какшаал сыяктуу бийик кырка тоолор ээлейт. Өрөөндөрү 2000–3800 м бийиктикте жатат. Эң бийик жери – Какшаал тоо тизмегиндеги Данков чокусу (5982 м). Кен байлыктары: мрамор, чопо, мергель, туз, сымап ж-а калай. Ошондой эле курулуш материалдары, минералдуу суу булактары ж. б. Климаты континенттик. Июлдун орт. темп-расы дыйканчылык өрөөндөрүндө 12–18°C, бийик тоолуу сырттарда (Ак-Сай, Арпа өрөөндөрүндө) 10–15°C; кышы суук, январдын орт. темп-расы –18...–29°C. Ак-Сай өрөөнү – Орто Азиянын «суук уюлу» (абс. минимуму – 53,6°C). Жылдык жаан-чачыны өрөөндөрдө 300–350 мм, тоолордо 400–450 мм. Кыш 5–8 айга созулуп, кар 20–30 см калыңдыкта түшөт. Ат-Башы кырка тоосунда, Какшаал, Фергана тоо тизмектеринде, Арпа, Чатыр-Көл, Ак-Сай өрөөндөрүндө (300 м бийиктиктен жогору) түбөлүк тоң жатат. Ири суулары: Ат-Башы, Ак-Сай, Кара-Коюн, Арпа ж. б.



Райондун түш.-батышында респ-дагы ири көлдөрдүн бири – Чатыр-Көл жайгашкан. Тоолордун нымдуу түн. капталдарында токой (карагай, бай терек), бадал ж-а шалбаа өсүмдүктөрү, түш. капталдары кургакчыл келип, көбүнчө бетеге, шыбак өсөт.

Калкынын негизин кыргыздар түзөт, о. эле өзбек, дунган, уйгур, татар, орус, казак ж. б. улуттар да бар. Орт. жыштыгы 1 км² жерге 1,5 киши.

Райондо негизинен мал чарбасы өнүккөн. Өрөөндөрүнүн бир аз гана бөлүгү дыйканчылыкта пайдаланылып (Ат-Башы өрөөнү), көбү жайыт (Кырг-ндын жалпы жайытынын 12%ке жакыны). 2002-ж. райондо 116903 кой, эчки, 23366 уй (а. и. сааны – 13915), 17892 жылкы, 26 чочко, 31152 үй канаттуусу, 88 коён, 22 төө болгон. Райондо чарбанын бардык тармактары 6-ча 9106 т эт (тирүүлөй салмактагы), 22986 т сүт, 900 миң даана жумуртка, 386 т жүн өндүрүлгөн. Айыл чарбасына жарактуу жери 1081,1 миң га, а. и. сугат жери 31,6 миң га, айдоо 30,2 миң га, чабынды 5,2 миң га, жайыт 1040,7 миң га, коңшу райондор жайыт үчүн пайдалануучу жер 243,8 миң га. Дан өсүмдүктөрү 12,8 миң га, а. и. буудай 7,9 миң га, картөшкө 1,2 миң га, жашылча 251 га жерге эгилет. Өнөр жай ишканаларынан кыш 3-ду ж-а турмуш тиричилик жактан тейлөөчү кичи ишкана бар. Өнөр жай продукциясынын көлөмү 6,5 млн сомду түзөт (2003-ж.). Райондун аймагы аркылуу Бишкек–Балыкчы–Нарын–Торугарт (Кырг-нды Кытай м-н байланыштырат), облустук маанидеги Нарын–Бешбелчир–Чатырташ автомобиль жолдору өтөт.

Райондун айыл-кыштактары

Айыл-кыштактардын аты	Негизделген жылы	Адм.-айм. баш ийүүсү (айыл округу)	Калктын саны (2002)	Райондун борборуна чейинки аралык (км)	Балыкчы т. ж. бекетинен алыстыгы(км)
Ак-Жар	-	Ак-Жар	4180	2,5	230
Ак-Моюн	1930	Ак-Моюн	2208	23	270
Ак-Муз	1930	Ак-Муз	3289	32	280
Ат-Башы	1888	Ат-Башы	11949	-	226
Ача-Кайыңды	1932	Ача-Кайыңды	3485	3	250
Баш-Кайыңды	1932	Баш-Кайыңды	3555	10	257
Биринчи Май	1934	Талды-Суу	909	30	260
Бирлик	1930	Ак-Моюн	1263	12	260
Большевик	1933	Баш-Кайыңды	735	15	262
Дыйкан	1929	Кара-Суу	655	6	236
Жаны-Күч	1945	Казыбек	850	28	250
Казыбек	1930	Казыбек	3310	39	259
Калинин	-	Ак-Талаа	2760	15	241
Кара-Булуң	1926	Кара-Коюн	1534	35	258
Кара-Суу	1929	Кара-Суу	4145	18	263
Кызыл-Туу	1923	Кара-Коюн	1759	38	265
Өгөрүш	1930	Талды-Суу	612	45	263
Талды-Суу	1927	Талды-Суу	1413	39	259
Терек-Суу	1931	Ак-Талаа	1607	18	232

2001/02-окуу жылында 21 жалпы билим берүүчү мектеп, 2 мектепке чейинки балдар мекемелери, муз. ж-а спорт мектептери, 20 китепкана, маданият үйү, 12 клуб, кинотеатр иштеген. Борбордук райондук, 3 участкалык оорукана, 15 фельдшер-акушердик пункт, санитардук-эпидемиологиялык станция, 10 үй-бүлөлүк дарыгерлер тобу иштейт (2001-ж.). Маанилүү тарыхый эстеликтери: Таш-Рабат, Кошойкоргон. Рекреациялык маанидеги Босого, Улан, Жаны-Жер, Таш-Рабат, Бешбелчир сыяктуу кооз жерлери бар. Райондук «Кошой Ордо» гезити чыгат.

М. Дүйшөнбаева

ЖУМГАЛ РАЙОНУ – Нарын облусундагы адм.-айм. бирдик. 1932-ж. уюшулган. Түндүгүнөн Чүй облусу, түштүгүнөн Тогуз-Торо, Ак-Талаа, Нарын, батышынан Токтогул, чыгышынан Кочкор р-ндору м-н чектешет. Чүй өрөөнүнөн Кыргыз Ала-тоосу бөлүп турат. Аянты 5221 км², батыштан чыгышка 100–120 кмге, түндүктөн түштүккө 70–80 кмге созулат. Калкы 40,8 миң (2009). Борбору – Чаек кыштагы (калкы 7,0 миң).

Район толугу м-н Ички Теңир-Тоодо жайгашкан. Жери тоолуу, деңиз денг. 2000 мден жогору жатат. Түндүгүнөн Жумгал кырка тоосу, түштүгүнөн Молдо-Тоо, чыгышынан Сандык тоосу, батышынан Суусамыр кырка тоосу чектейт. Бийик чокусу – 4185 м, Миң-Куш суусунун башында. Молдо-Тоонун Көкөмерен капчыгайына ж-а Миң-Куш өрөөнүнө караган түн. капталдары жазы, батышы тик ж-а аскалуу. Райондун аймагы кен байлыктарга бай. Кара-Кече, Кабак, Миң-Куш, Көк-Мойнок, Кара-Суу күрөң көмүр, курулуш материал кендери, минералдуу суу булактары ж. б. бар. Климаты континенттик. Кышы суук ж-а узак; январдын орт. темп-расы –15...–16°С, жайы ысык (өрөөндө 30–32°С). Жылдык жаан-чачыны тоолорунда 250–500 мм, өрөөнүндө 350–370 мм. Ири суулары: Көкөмерен, Жумгал, Суусамыр, Каракол ж. б., көлдөрү: Соңкөл, Аккөл, Сарыкөл, Баш-Куугандыкөл, Сандык ж. б. Райондун аймагында ачык куба, конур, тоо шалбаалуу талаа субальп, тоо шалбаалуу каралжын, тоо токойлуу, тоо чым-чалачымен көңдүү альп топурактары таралган. Ачык куба күрөң топурак өрөөндүн таманын ээлеп, негизги жер фондусун түзөт. Өсүмдүктөрү тоолуу рельефине ж-а климаттык шарттарынын бийиктикке жараша өзгөрүшүнө байланыштуу ар түрдүү. Өрөөндүн таманында ж-а тоо этектеринде чөл ж-а жарым чөл өсүмдүктөрү таралган. Жалпысынан эфемерлер, эфемероиддер басымдуулук кылат. Алар бетеге, аккылкан, эрмен, кой тикен, төө таман, чий, кокуй тикен, чекенди ж. б. Өрөөндүн 2000 м бийиктикте жаткан түзөн жерлери м-н тоо этектерин чөл ж-а жарым чөл зоналары ээлейт; мындагы боз топуракта чий, шыбак, эрмен, суу жээктеринде шалбаа өсүмдүктөрү өсөт. Өрөөндөрдү курчаган тоолордун капталдарына субальп, альп (3300 м) шалбаалары мүнөздүү; алар негизинен жайытка пайдаланылат. Кабак тоосунун тескей беттеринде карагай, бадалдуу токой, Суусамыр, Батыш Караколдун төмөнкү агымдарын бойлой тал, терек, чычарканак ж. б. өсөт. Жеринин басымдуу бөлүгү таштуу, жылаңач дөңсөөлүү аймакты түзөт. Дыйканчылыкка ыңгайлуу жери деңиз денг. 1400–2300 м бийиктикте жайгашкан.

Калкынын негизин кыргыздар түзөт; о. эле орус, татар, украин, өзбек, уйгур, тажик, дуңган ж. б. улуттар да жашайт. Шаар калкы Миң-Куш шаарчасында, орт. жыштыгы 1 км² жерге 7 киши. Райондо 10 айыл округу, 26 кыштак, Миң-Куш шаарчасы бар. Райондо төрөлүү коэффициенти 23,9%они, өлүм-житим 8,8%они түзөт.

Райондун чарбасы негизинен а. ч. багытында. Дан эгиндери, тоют, картөшкө, жашылча, бир аз жер жемиш (бакча) өсүмдүктөрү өстүрүлөт. Колхоз-совхоздор 1990–95-ж. толук бойдон реформа болгон. 1997-ж. бардыгы 6564 чарбалык субъект, а. и. үй-бүлөлүк фермер-чарбасы, 134 ирилешкен дыйкан чарбасы, ортолук менчикте иштөөчү 11 үрөн чарбасы (техсервис жайы), жеке менчик негизиндеги 24 чакан мал чарба ишканалары иштеген. Булардан сырткары Миң-Куш шаарчасында Чаек, Чоңарал кыш-нда 3087 өздүк чарба бар. 2002-ж. 110,1 миң кой, эчки, 21,5 миң уй, 617 топоз, 18,6 миң жылкы, 31,1 миң үй канаттуусу болгон. 2002-ж. райондун чарбалары 9,8 миң т эт (тирүүлөй салмагы), 27,4 миң т сүт, 360 т жүн өндүргөн. Ушул эле жылы а. ч-га жарактуу жери 383,6 миң га, чабынды 2653 га, жайыт 361,0 миң га болгон. Дан эгиндери (9580 га), картөшкө (112 га), жашылча (27 га) айдалган.



Өнөр жай ишканаларынан Мин-Куш оргтехника бирикмеси мамл. акционердик коому, Мин-Куш нан заводу, Мин-Куш көмүр кени (разрези), Жумгал токой чарбасы, Чаек эт комбинаты (Береке) акционердик коому), а. ч. техникаларын ремонттоочу чакан ишкана, суткасына 5 т ун чыгаруучу электр тегирмен, 23 чакан, бир чоң тегирмен, 2 колбаса ж-а консерва чыгаруучу цех, жашылча-жемиш кургатуучу цех, макарон (кесме) ж-а өсүмдүк майын чыгаруучу цех, суткасына 1,5 миң бөтөлчө минералдык суу куючу «Чабыт» биргелешкен ишканасы ж. б. иштейт. 1995–96-ж. Мин-Куш шаарчасындагы турак үйлөрдү электр кубаты м-н жылытууга өткөрүүнү ишке ашыруу максатында ВЛ-10 (жогорку вольттуу линия) курулган, калк жашаган айылдардагы электр тармактарын оңдоо, реконструкциялоо ж-а ТП (трансформатордук чакан станция) орнотуунун биринчи кезегинде 1994-ж. 12, 1995–96-ж. 11 ТП коюлуп, ЛЭП (электр

Райондун айыл - кыштактары

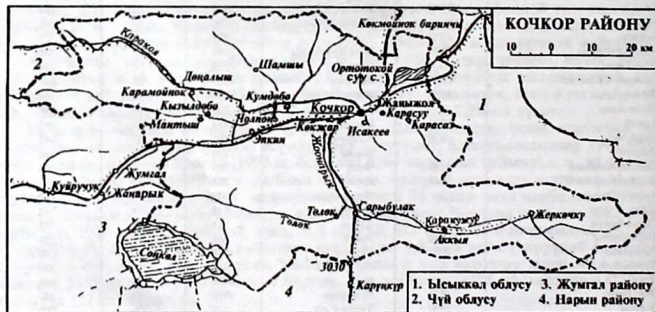
Айыл-кыштактардын аты	Негизделген жылы	Адм.-айм. баш ийүүсү (айыл округу)	Калкынын саны (2002)	Райондун борборунан чейинки аралык (км)	Балыкчы т. ж. бекетине чейинки аралык (км)
Актатыр	1925	Чаек	2600	3	180
Арал	1930	Кабак	340	18	198
Базартурук	-	Жаңы-Арык	1096	48	146
Байлак	1930	Байлак	4916	10	175
Баш-Кууганды	1930	Баш-Кууганды	2388	15	200
Беш-Терек	-	Чаек	752	4	184
Доскулу (Жумгал)	1930	Жумгал	1559	55	140
Жаңы-Арык	1928	Жаңы-Арык	938	45	145
Кичи-Арал	-	Көкой	226	16	196
Көкой	1925	Көкой	1714	12	192
Куйручук	1924	Куйручук	2088	35	145
Кызарт	-	Жаңы-Арык	1274	51	144
Кызыл-Жылдыз	1920	Чаек	1705	4	184
Кызыл-Коргон	1948	Кабак	704	29	227
Кызыл-Эмгек	-	Жаңы-Арык	1902	39	152
Ламан	-	Жумгал	518	50	140
Сары-Булуң	1939	Кабак	311	35	233
Табылгыты	1948	Кабак	465	28	226
Таш-Добо	1934	Түгөл-Сай	1714	42	190
Түгөл-Сай	-	Түгөл-Сай	1442	30	190
Чаек	-	Чаек	7499	-	180
Чон-Добо	1936	Куйручук	1070	47	192
Эпкин	1930	Түгөл-Сай	349	30	200

өткөрүүчү линия) ремонттон өткөрүлгөн. Райондун аймагы аркылуу Кочкор–Чаек–Миң-Куш, Тунук–Суусамыр–Арал автомобиль жолдору өтөт. Чаек–Бишкек, Чаек–Нарын маршруттары иштейт. 2001/02-окуу жылында райондогу 27 мектепте (а. и. 23 орто, бир негизги мектеп, 3 башталгыч) 10800 окуучу окуп, 870 мугалим иштеген. Бир катар мектептерде англис тилин окутуу б-ча топтор, ЭЭМ (электрондук эсептегич машина), математика ж. б. сабактары б-ча лицей, гимназиялык класстар түзүлгөн. Балдардын спорт мектеби ж-а «Жалын» эс алуу лагери иштейт. Райондо кесиптик-тех. окуу жайы, кесиптик лицей, муз. мектеп, 6 бала бакча, 11 клуб, 22 китепкана, маданият үйү ж-а кинотеатр бар. Жумгал элдик театры, райондук билим берүү бөлүмүнүн алдында «Таттыбүбү» ыр-бий ансамбли, «Жумгал инсандары» көркөм-этнографиялык тарых музейи, райондун ичинде болуп жаткан күндөлүк жанылыктарды, экон. ж-а социалдык маданий турмушту реформа кылуу абалын элге жеткирүү максатында «Жумгалата» телекөрсөтүүсү уюштурулган. Райондун калкын 195 орундуу борбордук, 95 орундуу 2 айылдык оорукана, шаардык оорукана, 4 айылдык-врачтык амбулатория ж-а 10 үй-бүлөлүк дарыгерлер тобу, 8 фельдшер-акушердик пункт, айылдык врачтык амбулатория ж-а санитардык-эпидемиологиялык станция, 2 дарыкана тейлейт. Аларда 75 врач, 387 мед. орто билимдүү адис эмгектенет. Райондук «Демилге» гезити кыргыз тилинде чыгат.

К. Аттокурова.

КОЧКОР РАЙОНУ – Нарын облусундагы адм.-айм. бирдик. 1930-ж. уюшулган. Түндүгүнөн Чүй, Ысыката, түн.-батышынан ж-а батышынан Жумгал, түштүгүнөн Нарын, чыгышынан ж-а түн.-чыгышынан Тоң р-ндору м-н чектешет. Аянты 6,4 миң км². Калкы 58,3 миң (2009), аймагында 11 айыл округу, 31 кыштак бар. Борбору — Кочкор кыштагы (калкы 9,9 миң; 2009).

Район Ички Теңир-Тоодо жайгашкан. Көп бөлүгүн *Кочкор өрөөнү* ээлейт. Жери тоолуу. Түн. тарабында Кыргыз Ала-Тоосу (бийикт. 4000 мге чейин), батышында Жумгал, түштүгүндө Соңкөл, Боор-Албас тоолору, алардын арасында бийик тоолуу Кочкор, Кара-Кужур ж-а Соңкөл өрөөндөрү жатат. Кен байлыктардан Таш тузунун, нефелиндүү сиениттин (Сандык кени) ж-а табигый курулуш материалдарынын кендери бар. Климаты континенттик. Январдын орт. темп-расы -10°С, июлдуку 16,5°С (Кара-Кужурда январдыкы -12°С, июлдуку 16°С). Жылдык жаан-чачыны Кочкор өрөөнүндө 190–200 мм, тоолордо ж-а Кара-Кужурда 400–500 мм. Ири суулары: Кочкор, Жоон-Арык (куймалары: Сөөк, Каракол, Төлөк, Кара-Кужур). Ири көлү – Соңкөл; андан башка бир нече майда көл бар. Райондун аймагында Орто-Токой суу сактагычы жайгашкан. Жарым чөлдүү. Кочкор ж-а Кара-Кужур өрөөндөрүнө боз, тоолоруна күрөң топурак мүнөздүү. Өсүмдүктөрдөн чий, шыбак, эрмен, ак кылкан, казтаңдай, буудайык, шимүүр, бетеге,



Райондун айыл-кыштактары

Айыл-кыштактардын аты	Негизделген жылы	Адм.-айм. баш ийүүсү (айыл өкмөтү)	Калкынын саны (2002)	Райондун борборуна чейинки аралык (км)	Балыкчы т. ж. бекетинин алыстыгы (км)
Ак-Жар	-	Кум-Дөбө	1641	15	81
Ак-Кыя	1946	Сары-Булак	838	57	117
Ак-Талаа	1940	Кара-Суу	547	42	102
Ара-Көл	1935	Чолпон	586	32	92
Арсы	1930	Семиз-Бел	470	5	65
Большевик	-	Кочкор	1678	7	67
Бугучу	-	Кум-Дөбө	691	19	85
Дөн-Алыш	1935	Талаабулак	2217	56	116
Жаны-Жол	1930	Ак-Кыя	2221	3	60
Кара-Күнгөй	1930	Кош-Дөбө	1284	18	78
Кара-Мойнок	-	Кара-Суу	998	51	111
Кара-Саз	1930	Кош-Дөбө	1355	16	76
Кара-Суу	1938	Ак-Кыя	2456	7	65
Кара-Тоо	1927	Семиз-Бел	1730	3,5	65
Комсомол	1935	Талды-Булак	1309	56	119
Кочкор	1911	Кочкор	8488	-	60
Көк-Жар	1930	Төлөк	2183	10	70
Кум-Дөбө	-	Кум-Дөбө	4677	18	84
Кызыл-Дөбө	1935	Кара-Суу	1510	47	97
Мантыш	-	Кара-Суу	936	45	105
Орток	1930	Кара-Суу	920	55	110
Осовнахим (Молдо Кылыч)	1920	Чолпон	942	23	90
Сары-Булак	1920	Сары-Булак	256	37	97
Семиз-Бел	1929	Семиз-Бел	973	7	60
Теңдик	-	Кочкор	3407	2	62
Төлөк	1929	Соңкөл	12221	55	120
Туз	1932	Чолпон	1242	40	100
Чекилдек	1929	Семиз-Бел	936	20	80
Чолпон	1930	Чолпон	3106	30	90
Шамшы	-	Кум-Дөбө	2087	35	100
Эпкин	1930	Чолпон	1572	42	102

козу кулак, доңуз сырты, арча ж. б. басымдуу. Өрөөндөрдөгү суу жээктеринде саздуу шалбаа, айрым жерде тал токойлору кездешет. Аймагында Кочкор мамл. зоология заказниги бар. Ошондой эле к. *Кочкор өрөөнү*, *Кара-Кужур өрөөнү* макалаларын.

Калкы көп улуттуу, негизинен кыргыз (98,0%), о. эле орус, өзбек, дунган, уйгур ж. б. жашайт. Орт. жышт. 1 км²ге 8 киши.

Райондо мал чарбасы өнүккөн. Негизги тармагы уяң жүндүү кой асыроо, о. эле эт багытындагы уй чарбасы. Райондо 2002-ж. 265 фермердик, 668 дыйкан, 47 жамааттык чарбалары, Кочкор асыл-тукум кой өстүрүү 3-ду, Соңкөл «Асыл мал» 3-ду, «Теңдик» үрөнчүлүк, «Соңкөл балыгы» чарбалары иштеген. «Агрехим» акционердик коому 1980-ж. а. ч. бирикмеси катары түзүлүп (1995-жылдан АК), дыйкан чарбаларына жер айдоо, эгин себүү, жыйноо, жер семирткич чачуу ж. б. кызматтарды көрсөтөт. 1997-ж. 3000 га жерге отоо чөпкө каршы гербицид чачкан. 2002-ж. 172767 кой, эчки, 24871 уй (а. и. сааны 15,6 миң), 16573 жылкы болгон. Райондун чарбалары жеке менчикти кошкондо 11,2 миң т эт, 28,1 миң т сүт, 640 т жүн, 1402 миң даана жумуртка даярдаган. 2002-ж. а. ч-га жаратуу жери 480,6 миң га, а. и. 29,7 миң гасы айдоо, 448,2 миң гасы жайыт болгон. Дан эгиндери 15 миң га, тоют өсүмдүктөрү 11,7 миң га, картөшкө 2500 га, жашылча 450 га. «Чоң Туз» туз шахтасы, турмуш тиричилик комбинаты ж. б. тамак-аш, соода, ө. ж. ишканалары бар. Райондун аймагы аркылуу Бишкек-Балыкчы-Нарын, Балыкчы-Кочкор-Чаек-Миң-Куш авт. жолдору өтөт.

№15 кесиптик лицейи (700 окуучу, 77 инженер-пед. кадр), 29 жалпы билим берүүчү (а. и. 27 орто, 2 башталгыч) мектепте 13313 окуучу окуп, 1120 мугалим эмгектенген. 15 мектепте компьютер класстары, 6 мектепте 5 гимназия, 1 лицей класстары иштеген.

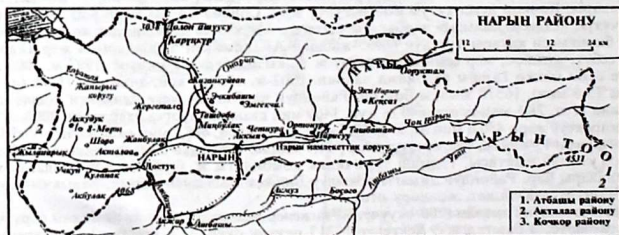
6 бала бакчада 265 бала тарбияланган. Спорт (536 окуучу) ж-а муз. мектептер, жатак-мектеп, менчик мектеп, 28 китепкана, 11 маданият үйү, 9 клуб, борбордук райондук, 5 участкалык оорукана, 9 диспансер, 17 фельдшер-акушердик пункт, санитардык-эпидемиологиялык станция, 14 үй бүлөлүк дарыгерлер тобу иштейт (2001-ж.). Райондук «Эмгек Туусу» гезити чыгат. Кочкор айылында тарыхый-жер таануу музейи бар. Райондун аймагында Кочкор шаар чалдыбары, Туура-Суу коргону ж-а оймо-чиймелери, Алтын-Булак аска бетиндеги сүрөттөр сакталган.

Ж. Чугулов

НАРЫН РАЙОНУ – Нарын облусундагы адм.-аймактык бирдик; облустун түн.-чыгыш бөлүгүндө жайгашкан. Чыгышынан ж-а түн.-чыгышынан Ысык-Көл облусунун Жети-Өгүз ж-а Тоң, түндүгүнөн Кочкор, батышынан Ак-Талаа р-ндору м-н чектешет. Аянты 7,8 миң км² (Нарын облусунун аймагынын 17,3%). Калкы 41,7 миң (2009). Борбору – Нарын ш.(калкы 34,8 миң; 2009). Район 1930-ж түзүлүп (1957-ж. ага Куланак району кошулган), 1962–96-ж. Тяньшань р-ну аталган. Район 14 айыл округуна бөлүнгөн.

Райондун аймагы негизинен Ортоңку Нарын өрөөнүн ж-а аны курчап турган тоолорду ээлейт. Өрөөндүн туурасы чыгышында 30 км, батышында (Кажырт суусу куйгандан тартып) 85 кмге чейин, таманы чыгыштан батышка карай төмөндөйт (2300 мден 1600 мге чейин). Нарын д-нын оң жээгине чаптар (бедленд) мүнөздүү. Алар терең, кууш ж-а тик капталдуу келип, кыртышы ж-а өсүмдүгү өөрчүбөгөн, чарбага жараксыз. Аймагында кенен (айрымдарынын туурасы 10 кмге чейин), түз тектирлер да кездешет, алар деңиз деңг. 1700–2500 м бийиктикте жатып, көбүнчө Нарынга куйган ири суулардын боюнан орун алган. Мында райондун айылдары жайгашкан. Аймагынын түн. бөлүгүн Молдо-Тоо (бийик чокусу 4418 м), Боор-Албас (3980 м), Ителгуну (3842 м), Нура-Тоо (4228 м), Каражорго (3833 м), Баук (3391 м), Ача-Таш (3980 м), Жетим (4931 м) кырка тоолорунун аскалуу тик түш. капталдары ж-а алардын ортосун Сонкөл, Солтонсары өрөөндөрү, ал эми түштүгүн Нарын-Тоо (4500 м), Ала-Мышык (3379 м), Кара-Тоо (4066 м), Байбиче (3500 м) тоолорунун жантайыңкы беттери ж-а байыркы түздүктөр ээлейт. Климаты континенттик, кургак. Июлдун орт. темп-расы 17°С, январдыкы –7,4°Сге чейин. Жылдык жаан-чачыны 200–300 ммдей. Райондун аймагынан Нарын д. ж-а анын куймалары агат. Өрөөндүн куба күрөң топурактуу чөлдүү талаасында негизинен жарым чөл ж-а талаа өсүмдүктөрү өсөт. Курулуш материалдарынын (кум, чопо, гипс) кендери бар. Нарын д-нын жайылмасын тугай токою, тектирчелеринде баялыш-шыбактуу чөл, шыбак-ак кылкандуу баялыштуу жарым чөл өсүмдүктөрү, тоо этектерин ар түрдүү чөптүү, дан өсүмдүктүү талаа ээлейт. Нарын-Тоонун түн. капталында (2500–3200 м) жапалак арча, карагай өсөт. Райондун аймагында *Нарын мамлекеттик коругу ж-а Каратал-Жапырык мамлекеттик коругу* уюшулган.

Райондо облустун калкынын 15,9% жашайт. Төрөлүүнүн деңгээли 18,6‰, өлүм-житим – 7,1‰, табигый өсүүсү – 11,5‰ (2002 ж.). Калкынын 99,8% кыргыздар; эмгек жашына чейинкилер 43,4%, эмгек жашындагылар 45,7%, эмгек жашынан өткөндөр 10,9%ти түзөт. Калкынын орточо жыштыгы: 1 км² жерге 5,3 адам туура келет. Райондун



Райондун айыл-кыштактары

Айыл-кыштактардын аты	Негизделген жылы	Адм.-айм. баш ийүүсү (айыл округу)	Калкынын саны (2002)	Райондун бор-боруна чейинки аралык (км)	Балыкчы т. ж. бекетинен алыстыгы (км)
Ак-Булак	1930	Чет-Нура	263	33	216
Ак-Кыя	1930	Чет-Нура	622	15	195
Ак-Кудук	1930	Ак-Кудук	556	72	195
Алыш	1928	Дөбөлү	434	19	199
Ак-Талаа	1930	Эмгек	1784	30	215
Дөбөлү	1929	Дөбөлү	1285	19	205
Жалгыз-Терек	1929	Дөбөлү	1285	19	205
Жан-Булак	1907	Жан-Булак	2215	30	210
Жерге-Тал	1930	Жерге-Тал	3335	45	170
Жер-Көчкү		Кара-Кужур	600	132	142
Жылан-Арык	1924	Сарой	1211	75	244
Ийри-Суу	1930	Чет-Нура	918	45	218
Кайыңды	1915	Орток	317	37	217
Казан-Куйган	1915	Казан-Куйган	1046	35	115
Кара-Үңкүр	1877	Казан-Куйган	96	53	127
Кенеш	1929	Дөбөлү	616	9	189
Куланак	1907	Учкун	2235	45	225
Кызыл-Жылдыз	1965	Жерге-Тал	1265	35	160
Лакол		Кара-Кужур	946	121	131
Миң-Булак	1931	Миң-Булак	923	38	176
Орто-Нура	1930	Чет-Нура	1216	25	208
Орто-Саз	1930	Чет-Нура	559	7	187
Оттук	1932	Он-Арча	1254	39	141
Оорук-Там	1956	Чет-Нура	101	130	320
Сегизинчи Март	1930	Ак-Кудук	2244	63	186
Таш-Башат	1928	Дөбөлү	1547	35	212
Таш-Дөбө	1931	Жерге-Тал	3150	32	170
Тегерек	1930	Эмгек-Талаа	78	48	233
Учкун	1929	Учкун	2216	62	242
Чет-Нура	1930	Чет-Нура	614	21	201
Шоро	1930	Ак-Кудук	635	51	174
Эки-Нарын	1930	Эмгек-Талаа	526	45	218
Эмгек-Талаа	1930	Эмгек-Талаа	1397	35	220
Эмгекчил	1928	Он-Арча	2842	26	160
Эчки-Башы	1932	Он-Арча	1520	35	145

калкынын миграциясы: 2002-ж. келгендердин саны 340, кеткендер 814 адамга жеткен. Миграциялык азайуу 474 адамды түзгөн. Эмгек жашындагы 17,3 миң кишинин 1162си билим берүү, 297си саламаттыкты сактоо, 79у байланыш ж-а транспорт, 116сы коммуналык ж-а курулуш чөйрөлөрүндө, 12,5 миңи дыйкан ж-а фермер чарбаларында ж. б. иштейт. Райондо Достук шаарчасы, 35 кыштак бар (к. таблицаны).

Н. р-нун экон-нын негизин мал чарбасы түзөт. Райондо 2002-ж. 123,5 миң кой ж-а эчки, 25,5 миң бодо мал, 25,8 миң жылкы, 34,2 миң үй канаттуулары, 638 баш топоз болгон; 12,8 миң т эт (облуста өндүрүлгөн эттин 25,4%), 28,4 миң т сүт (22,4%), 323 т жүн (16,3%) өндүрүлгөн. Жалпы жер фондусу 788,1 миң га (2002-ж.), а.и. айыл чарбага жарактуу жери 480 миң га (жеринин 61,1%). Көпчүлүк жери (455,8 миң га) жайыт. Айдоо аянты 19,4 миң га, анын 18,3 миң гасы сугат жер, 0,8 миң гасы кайрак жер; 2,2 миң га чабынды, 59 га көп жылдык өсүмдүк. Дан (11,4 миң га, а.и. буудай – 9,7 миң га), картошка (1,6 миң га), жашылча (389 га) айдалат (2002). Токой фондусунун аянты 142,4 миң га. Райондо 10 коллективдүү, 6 мамл., 738 дыйкан (фермер) чарбалары иштейт.

Өнөр жай продукциясынын негизги түрлөрү

	Өлчөө бирдиги	Негизги түрлөрү		
		2000	2001	2002
Чалган май.....	т	1,2	5,0	0,4
Ун.....	миң т	16,0	16,5	5,3
Өсүмдүк майы.....	т	3,7	-	-
Нан.....	миң т	0,19	0,16	0,2
Кондитер азыктары	т	27,4	-	0,4
Арак ж-а шарап....	миң л	666,0	856,3	557,2
Тигилген буюмдар	миң сом	277,7	389,0	124,8
Бут кийим.....	жуп	483,0	-	-
Электр энергиясы	млн кВт/саат	143,5	150,0	168,1

Жалпы ө. ж. өндүрүшүндө электр энергиясын өндүрүү, терини кайра иштетүү тармактары басымдуулук кылат. Райондо 2002-ж. 104,2 млн сомдук продукция өндүрүлгөн. Район облуста өндүрүлгөн ө. ж. продукциясынын 69,4%ин берет (к. таблицаны).

Нарын облусун экон. ж-а социалдык жактан өнүктүрүү максатында «Нарын» Эркин экономикалык аймагы (ЭЭА) түзүлгөн. 36 субъектиси бар. Каттоодон өткөн 14 орток ишкананын 7си продукция чыгарат. Н. р-нда «Чабыт», «Кенч», «Арашан», «Аида» ишканалары иштейт. Алар жакын ж-а алыскы чет мамлекеттер м-н алака жүргүзөт (Кытай, Англия, Түркия, Казакстан).

Райондун аймагынан Бишкек–Балыкчы–Торугарт автомобиль жолу өтөт. 2002-ж. авт. транспорту м-н 213,0 миң т жүк ташылып, жүргүнчү ташуу 45290,0 жүргүнчү-километр түзгөн. Жүргүнчүлөрдүн негизги бөлүгү автобус м-н ташылат (ал 2001-ж. салыштырмалуу 12,2%ке өскөн). Нарын шаарында троллейбус каттайт.

Райондо 2001–2002–окуу жылында 1 жогорку жайында 4492 студент окуп, аларда 99 окутуучу иштеген. Облустун 33 орто мектебинде 13160 окуучу окуп, 1037 мугалим эмгектенген. Эки кесиптик-тех. окуу жайларында 321 окуучу ж-а 40 мугалим болгон. Нарын р-ну б-ча борб. райондук, 6 участкалык оорукана, 20 фельдшер-акушердик пункт, санитардык-эпидемиологиялык станция, 11 үй бүлөлүк дарыгерлер тобу ж-а мед. окуу жайы иштейт.

Райондо 32 китепкана, 24 клуб, 4 мончо, 4 мейманкана иштейт (2002). Райондук «Жибек-Жолу» гезити кыргыз тилинде чыгат. Райондун аймагында 9 туризм ж-а эс алуу уюмдары, балдардын ден-соолугун чыңдоочу комплекс, «Салкын төр» эс алуучу жайы ж. б. бар.

Э. Жолочиева

ОШ ОБЛУСУ

ОШ ОБЛУСУ – Кыргыз-ндагы ири адм.-айм. бирдик. Кыргыз Респ-нын түштүгүндө жайгашкан. Түндүгүнөн Жалал-Абад облусунун Сузак р-ну, түн.-батышынан Өзбекстан, батышынан Баткен облусу, түштүгүнөн Тажикстан, түн.-чыгышынан ж-а чыгышынан Нарын облусу, Кытай м-н чектешет. Ош облусу 1939-ж. 21-ноябрда уюшулган. 1959-ж. 27-январда Жалал-Абад облусу м-н биригип, 1990-ж. 14-декабрда кайра эки облуска – Ош ж-а Жалал-Абад облустарына ажыраган. 1999-ж. Ош облусунун курамынан Баткен облусу бөлүнгөн.

Облус адм.-аймактык жактан 7 районго (Алай, Араван, Кара-Кулжа, Кара-Суу, Ноокат, Өзгөн, Чоң Алай), 3 шаарга (а. и. Ош шаары облуска, Кара-Суу, Өзгөн районго баш ийет), 2 шаарчага (Найман, Сары-Таш), 86 айыл округуна, 474 айылга бөлүнөт. Аянты 29,2 миң км². Калкы 1000,0 миң (2009). Борбору – Ош шаары (калкы 243,2 миң; 2009).

Табияты. Ош облусу Памир-Алай ж-а Батыш Тенир-Тоо аймагында, Амударыя м-н Сыр-Дарыянын алаптарында жайгашкан. Тоолуу рельеф мүнөздүү, деңиз денг. бийиктиги түндүгүндө 500 мден түштүгүндө 7000 м бийиктикке чейин өзгөрөт; тоо аралык өрөөндөрү ж-а ойдуңдары 900 мден 3000 мге чейинки бийиктиктерде жайгашкан. Түрдүү абс. бийиктиктерде жайгашкан бийик тоолор м-н адырлардын, тоо аралык ойдуңдардын татаал айкалышы аймактын рельефинин өзгөчөлүгүн түзөт. Ош облусунун түш. бөлүгүн Памир-Алай тоо системасына кирген Алай, Чоң Алай кырка тоолору, түн.-чыгышын Батыш Тенир-Тоо системасындагы Фергана тоо тизмеги, түндүгүн Фергана ойдуңунун түш. чет жакасы ж-а аны чектеп турган кырка тоолорду этек тоолору ээлейт. Алай кырка тоосунун (бийикт. 6000 мге чейин) Фергана өрөөнүн караган түн. капталы жантайыңкы келип, узатасынан созулган бир нече тоолор м-н татаалданган. Аны түштүктө Алай өрөөнү (деңиз денг. орт. бийиктиги 3000 м) Чоң Алай кырка тоосунан бөлүп турат. Чоң Алай кырка тоосунун эң бийик чокусу – Ленин – 7134 мге чейин көтөрүлөт; түн. капталы Ош облусуна, түш. капталы Тоолуу Бадакшанга карайт. Бул кырка тоолор негизинен кумдук-чопо, акиташ тектери ж-а аларды жиреп чыккан магма тоо тектеринен түзүлүп, альп тибиндеги рельеф мүнөздүү; алардын капталдары дарыя өрөөндөрү м-н тилмеленген, бийик кыркаларын түбөлүк кар, мөңгүлөр ээлейт. Облустун түн.-чыгыш чегин Фергана тоо тизмеги түзүп (эң бийик жери Тар суусунун алабындагы Үчсейит массивинде, 4948 м), анын структурасында кристаллдык тектер басымдуулук кылат. Анын жазы, жантайыңкы түш.-батыш капталы дарыя өрөөндөрү м-н тилмеленген. Фергана тоо тизмегинен түш.-чыгышты карай Алайкуу (эң бийик жери 4733 м) ж-а Академик Адышев (4745 м) кырка тоолору созулуп жатат. Облустун эң түн. бөлүгүн, Фергана өрөөнүнүн чет-жакасын адырлар тилкеси ээлейт; адырлардын негизин конгломерат тектери түзүп, үстү лёсс ж-а лёсс сымал тектер м-н капталып, Алай кырка тоосунан агып түшкөн суулар м-н тилмеленген; облустун аймагынан күрөң ж-а таш көмүр (Алмалык, Өзгөн ж. б.), ысык ж-а минералдуу суулар (Өзгөн, Кара-Шоро ж. б.), курулуш материалдары ж. б. кендер чыгат.

Облустун климаты негизинен мелүүн ж-а тропик кендиктеринин аба массаларынын таасиринен түзүлгөн; мелүүн алкактын аба массалары негизинен кыш, тропиктик аба массалары жай мезгилдеринде үстөмдүк кылат. Аймактын климатына батыштан соккон аба агымынын мааниси зор, ал 3000 м ж-а андан жогорку бийиктиктерде үстөмдүк

кылып, тоолордун шамал агымын караган батыш ж-а түш.-батыш капталдарына жаан-чачынды мол алып келет (мис., Фергана тоо тизмегине ж. б.). Климатынын негизги өзгөчөлүгүн анын бийиктик алкактуулук б-ча өзгөрүүсү түзөт. Деңиз деңг. 600–1000 м бийиктикте жайгашкан жерлердин климаты жылуу, жарым чөлдүү; кышы мелүүн, жылуу (январдын орт. темп-расы $-3... -4^{\circ}\text{C}$), ыска. Жайы ысык (июлдуку $24-25^{\circ}\text{C}$), кургакчыл. Аптап ысыкта 40°C ге чейин көтөрүлөт. Жылдык жаан-чачындын өлчөмү 200 ммдей; көбүнчө кышында жаайт. Вегетация мезгили 210–215 күн. 1100–2000 м бийиктикте мелүүн, жылуу климат өкүм сүрөт. Кышы мелүүн суук (январдын орт. темп-расы $-3... -7^{\circ}\text{C}$), жайы жылуу (июлдуку 20°C). Жылдык жаан-чачыны 400–600 мм, басымдуу бөлүгү жазында жаайт. Вегетация мезгили 142–195 күн. 2000 м бийиктиктен жогору ж-а 3000 мге чейин климаты мелүүн. Кышы салыштырмаалуу суук келип, узакка созулат. Жайы салкын (июлдын орт. темп-расы $18-11^{\circ}\text{C}$). Жаан-чачындын жылдык өлчөмү 600 ммден ашат. Вегетация мезгили 95–110 күн. Тоолордун кыр бөлүктөрүндө (3000 мден жогору) климаты катаал, суук (июлдын орт. темп-расы 10°C ден төмөн).

Облустун эң ири дарыясы – Кара-Дарыя; ал Фергана тоо тизмегинен башталган Кара-Кулжа ж-а Тар сууларынын кошулушунан пайда болуп, Өзбекстандын аймагында Нарынга куюп, Сыр-Дарыяны түзөт. Анын ири куймалары: Жазы, Куршаб, Кара-Дарыя ж. б. Фергана тоо тизмегинен башталган дарыялар негизинен кардын эриген сууларынан куралат. Ал эми Сыр-Дарыянын алабына кирген Алай, Кичи Алай кырка тоолорунан башталган башкы суулары (Ак-Буура, Араван-Сай ж. б.) негизинен мөңгү сууларынан куралып, суусу июнь-июль айларында кирет. Алар Сыр-Дарыяга жетпей Фергана өрөөнүнө чыга бериште Өзбекстан, Тажикстандын жерлерин сугаруу үчүн сугат тармактарына бөлүнүп кетет. Алай өрөөнү аркылуу батышты (Батыш Кызыл-Суу) ж-а чыгышты (Чыгыш Кызыл-Суу) карай аккан ири суулар Амударыянын ж-а Таримдин алабына кирет.

Облустун аймагында жайгашкан тоолордо жалпы аянты $1546,3 \text{ км}^2$ болгон $1,5$ миңден ашык мөңгү бар. Алардын көбү Алай кырка тоосунун түн. (жалпы аянты $538,1 \text{ км}^2$) ж-а түш. ($138,3 \text{ км}^2$) капталдарында жайгашкан. Ири мөңгүлөрү Чоң Алай кырка тоосунун түн. капталынан орун алган; мында жалпы аянты $693,3 \text{ км}^2$ жеткен 215 мөңгү бар; ирилери: Корженевский, Ленин, Корумду ж. б.

Облустун оёң бөлүктөрүндөгү лёсс сымал кумай топурактарда деңиз деңг. 1500 м бийиктикке чейин боз (ачык боз, күңүрт, боз) ж-а кадимки боз топурактары тараган. 1500–3000 м бийиктиктерде күрөң топурактардын түрдүү (кадимки, карбонаттуу) типтери, нымдуурак жерлеринде, арчалуу токойлордун астында жегичтүү күңүрт күрөң топурактары өөрчүгөн. Субальп алкагында шалбаалуу талаа ж-а тоонун шалбаа топурактары мүнөздүү. Алай өрөөнүндө тоо шалбаа топурактарынан сырткары конур (каштан) топурактары да кездешет.

Өсүмдүктөрү да бийиктик алкактуулук б-ча өзгөрөт. Түндүгүндөгү адырларда 1500 м бийиктикке чейин шыбак-эфемер-баялыш өсүмдүктүү жарым чөл үстөмдүк кылат. Тоо этектеринде, адырларда ж-а жапыз тоолордо 2000 м бийиктикке чейин бетеге-аккылкандуу талаа (батышында түктүү буудайык, пияз түптүү арпа, чыгышында сарындыз) өсүмдүктөрү таралган. 3000 м бийиктиктен жогору субальп ж-а шалбаалуу талаа өсүмдүктөрү ээлейт; айрым жерлеринде аскалар чыгып жатат. Жаан-чачын мол жааган чыгыш бөлүгүндө бетеге-аккылкандуу талаадан жогору бийик тоолуу шалбаа (анда аксокто, тараң ж. б.), шалбаалуу талаа (пияз түптүү арпа, бадалдар – итмурун, шилби, ыргай, чычырканак) зоналары жатат. Андан жогору токой тилкеси, жангак-мөмө жемиш токою (негизинен Фергана кырка тоосунун капталында), акчечек, арча ж-а карагай токойлору ээлейт. 3000 мден жогору субальп шалбаасы ж-а шалбаалуу талаа таралып, анда аскалуу кырлар көтөрүлүп жатат, капталдары корум-таштуу. Облустун түштүгүндө, Алай өрөөнүндө, 3000 м бийиктикке чейин субальп, альп шалбаалары, талаа өсүмдүктөрү, шалбаалуу талаа ж-а бийик тоо чөлдөрү кездешет.

Калкы. Облустун калкы (1000,0 миң) респ-нын калкынын $25,0\%$ ин түзөт, а. и. 82,8 миңи (облустун калкынын $8,3\%$) шаар калкы, 917,2 миңи ($91,7\%$) айыл калкы. Төрөлүүнүн жалпы коэффициенти $21,7\%$, өлүм-житими – $5,0\%$, табигый өсүшү – $16,7\%$ (2001). Калкынын $40,7\%$ и эмгек жашына чейинкилер, $52,5\%$ и – эмгек жашындагылар, $6,8\%$ – эмгек жашынан өткөндөр (2002). 1000 аялга 988 эркек (шаарларда – 931, айылдарда –

1006) туура келет. Калктын орточо жашы 24,0 (эркектердики – 23,5, аялдардыкы – 24,6). Калкы көп улуттуу: кыргыздар 64,2%, өзбектер 31,1%, орустар 1,1%, түрктөр 0,9%, уйгурлар 0,9%, башка улуттар – 2,9%ти түзөт (2002). 1990–2001-ж. облустан 98,2 миң киши көчүп кеткен (миграциялык сальдо – 64,8 миң киши), алардын 98,8%ти КМШ өлкөлөрүнө (алардын 54,5% Орусияга, 32,7% Өзбекстанга), 1,2%и алыскы чет өлкөлөргө кетишкен. Ошол эле мезгилде ички миграция да күчөп Кыргызстандын башка облустарына (айрыкча Чүй облусу м-н Бишкекке) 32,2 миң киши кеткен (миграциялык сальдо – 24,5 миң киши). Облустун эмгек ресурстары 624,4 миң киши (облустун калкынын 51,5%ин, респ-нын – 23,2%ин түзөт). 479,3 миң экономикалык активдүү калктын 456,6 миңи облустун чарбасынын ар түрдүү тармактарында иштейт. Иштегендердин 17,0%и мамл., 83,0%и мамл. эмес мекемелерде эмгектенет. Алардын 84,5% – материалдык өндүрүштө (а. и. 5,0% – ө. ж-да, 66,8% – а. ч-да, 2,5% – транспорт м-н байланышта, 7,3% – соода, коомдук тамактануу, материалдык-тех. жабдуу, товар өткөрүү ж-а даярдоо, 1,7% – материалдык өндүрүштүн башка тармактарында), 15,5% – тейлөө чөйрөсүндө (а. и. 7,8% – билим, маданият ж-а илимде, 3,8% – ден соолукту чыңдоо тармагында, 2,4% – башкаруу органдарында, 0,7% – турак-жай, коммуналык чарбасында, 0,8% – тейлөө чөйрөсүнүн башка тармактарында) иштейт (2000). Облустун калкынын 25,0% – Кара-Суу, 16,8% – Ноокат, 16,5% – Өзгөн, 7,8% – Араван, 6,8% – Кара-Кулжа, 5,6% – Алай, 1,9%и – Чоң Алай р-нда, 19,6% – Ош ш-нда (шаардык кеңешинде) (2002). Калктын 51,7% – деңиз деңг. 1000 мге чейинки бийиктикте, 33,7% – 1001–1500 мде, 9,3% – 1501–2000 мде, 4,1% – 2001–2500 мде, 1,2% – 2501–3000 м бийиктикте отурукташкан (1999). Калктын орт. жыштыгы: 1 км²ге 42,7 киши. Шаарлары: Ош (калкынын саны 243,2 миң), Өзгөн (43,5 миң), Ноокат (13,3 миң), Кара-Суу (20,8 миң); шаарчалары: Найман (1,9 миң), Сары-Таш (1,6 миң); ири кыштактары: Араван (23,2 миң), Жаны Ноокат (19,4 миң), Куршаб (15,3 миң), Гүлчө (13,0 миң), Мырзаке (14,5 миң), Таштак (10,8 миң), Кашкар-Кыштак (15,0 миң), Кызыл-Кыштак (8,4 миң), Дыйкан-Кыштак (8,0 миң), Ылай-Талаа (7,2 миң), Эски Ноокат (5,9 миң), Отуз-Адыр (5,5 миң), Жаны-Арык (5,8 миң), Дароот-Коргон (4,4 миң) ж. б. (2002).

Чарбасы. Ош облусу Кырг-нда социалдык-экон. жактан орточо өнүккөн региондун катарына кирет. 2000-ж. облустун жалпы дүң продукциясы 9,2 млрд сомду (респ-нын ички дүң продукциясынын 13,0%и), анын 5,6% – ө. ж., 44,0% – а. ч., 19,7% – соода ж-а

1-таблица

Өнөр жай продукциясынын негизги көрсөткүчтөрү (2001-ж.)

	Өтчөө бирлиги	Ө. ж. продукциясын өндүрүү	Облустун ө. ж. продукциясын өндүрүү б-ча респ-дагы үлүшү
Электр энергиясы	млн кВт · с	49,4	0,4
Көмүр	миң т	14,3	2,9
Борбордон четтөөчү насос	даана	824	100
Кубаттуулугу 75 кВтдан ашпаган өзгөрүлмө токтун электр кыймылдаткычтары	миң	823	100
Бетондон жасалган курулуш конструкциялары	даана		
Дубал материалдары	миң м ³	5,5	12,7
Кебез буласы	млн шарттуу киши	12,7	19,7
Кебез кездеме	миң т	13,5	
Жибек кездеме	миң кг	5,4	100
Тигилүү буюмдар	миң кг	0,3	100
Бут кийим	млн сол	37,6	7,7
Ферменттелген тамеки	миң жуп	39,4	28,8
Эт, 1-категориядагы субпродуктуну кошкондо	миң т	12,6	
Чалган май	т	41	2,3
Ун	т	51	2,7
Иштелген сүт ж. б. сүт азыктары	миң т	107,7	23,1
Өсүмдүк майы	т	234	2,1
Нан ж-а нан азыктары	миң т	3,5	40,2
	миң т	9,9	7,8

коомдук тамактануу, 30,7% – курулуш, транспорт, билим берүү, башкаруу тармактары түзгөн. 2001-ж. 1-январында облуста катталган чарбалык субъектилердин жалпы саны 40461, алардын 8,4% – мамл., 6,9% – коммуналык, 84,7% – жеке менчиктеги ишканалар. Облуста өндүрүлгөн ө. ж. продукциясынын жалпы көлөмү 3,2 млрд сом (респ-да өндүрүлгөн ө. ж. продукциясынын 7,2%) (2003). Өнөр жай продукциясынын 30,9% – жеңил, 30,7% – ун-акшак ж-а аралаш тоют, 23,1% – тамак-аш, 10,5% – энергетика, 1,8% – курулуш, 1,5% – машина куруу, 0,2% – отун, 0,7% – ө. ж-дын башка тармактарында өндүрүлөт. Отун-электр-энергетикалык тармагында (Ош жылуулук электр борбору; кубаттуулугу 50 мВт) 55,9 млн кВт-с электр энергиясы, 45,3 миң т көмүр өндүрүлөт (2002). Машина куруу ө. ж-нын негизин «Ош насос заводу» жоопкерчилиги чектелген ишкана (2001-ж. – 824 даана насос чыгарган) ж-а автоунаа жөндөө заводдору түзөт. Курулуш материалдары ө. ж. негизин курулуш материалдар комбинаты (ири ишканасы «Ош-Ак-Таш» АК), темир-бетон, гипс, черепица жасоочу, асфальт-бетон заводдору түзөт. Облустун эң ири ө. ж. тармагы болуп жеңил ө. ж. (2001-ж. 36 ишкана иштеген, өндүрүлгөн продукциянын көлөмү 1006,9 млн сом, 8,2 миң киши иштейт) эсептелет. Жеңил өнөр жайынын негизин текстиль ө. ж. (99,3%) түзөт. Ири ишканалары: «Текстильщик» АК (пахтадан кездеме токуу; 2000-ж. 6,0 млн м²), «Ошибек» (жибек кездеме; 136 миң м²), пахтаны кайра иштетүүчү: «Акалтын» АК (Кара-Суу ш.), «Акубула» АК (Араван кыштагы). Мындан тышкары кийим тигүү, тери аштатуу ж-а боёо, тери буюмдарын жасоочу, бут кийим тигүү ж. б. ишканалар иштейт. Тамак-аш ө. ж-нда катталган 64 ишканада 4,6 миң киши иштейт, 1755,0 млн сомго продукция өндүрүлөт. Тамак-аш ө. ж-нын негизин тамеки-махорка (51,0%; ири ишканасы – «Ош-Дюбек» АК), эт («Келечек» АК), өсүмдүк майын («Аска» АК), ж. б. продукцияларды өндүрүүчү тармактар түзөт. Ун-акшак ж-а аралаш тоют тармагынын эң ири ишканасы болуп «Кара-Суу Дан-Азык» АК эсептелет. Жалпысынан илганда ун-акшак ж-а аралаш тоют ө. ж-нын респ-дагы үлүшү 36,2%, жеңил ө. ж-ныкы 32,0%, тамак-аш өнөр жайыныкы 11,4%.

Айыл чарбасы облустун экон-нын негизги тармагы. 2001-ж. а. ч-нын дүң продукциясы 8591,6 млн сомду (респ-нын 18,0%)ин, а. и. дыйканчылык – 4551,7 млн сомду (17%), мал чарбасы – 3959,5 млн сомду (19,1%) түзгөн. Облус а. ч. продукциясын өндүрүү б-ча республикада экинчи (Чүй облусунан кийин) орунда турат. 2001-ж. айыл чарбасында катталган 20578 субъектинин 13 мамл., 1 агрофирма, 2 акционердин коом, 10 коллективдик дыйкан чарбасы, 165 а. ч. кооперативи, 20387 дыйкан (фермер) чарбасы. Калктын жеке менчик чарбаларынын саны 39,0 миң. Облустун а. ч-га жарактуу жери 1635,6 миң ганы (жалпы аянтынын 56,0%) түзөт. Анын 182,7 миң гасы айдоо, 73,4 миң гасы чабынды, 7,8 миң гасы көп жылдык өсүмдүк, 2,8 миң гасы айдалбаган жер, 1368,9 миң гасы жайыт. Тармактын структурасында дыйканчылык басымдуу орунду ээлейт (53,0%). Айдоо аянты 174,4 миң га, а. и. дан эгиндери 104,6 миң га (буудай 84,3 миң га, жүгөрү – 13,7 миң га), тех. өсүмдүктөр 17,9 миң га (пахта – 11,7 миң га, тамеки – 6,2 миң га), картошка ж-а жашылча 15,5 миң га, тоют өсүмдүктөрү 17,9 миң ганы түзөт (2001). Мындан сырткары мөмө-жемиш бактары 7,6 миң га, жүзүм 0,7 миң гага эгилен. 2001-ж. облуста 32,6 миң т пахта (Кара-Суу р-ну 66,0%ин, Араван – 34,0%; респ-дагы үлүшү 33,0%), 7,5 миң т тамеки (57,0%), 294 миң т дан (16,1%), 100,2 миң т картошка (8,6%), 136,0 миң т жашылча (16,7%) өндүрүлгөн. Мал чарбасында айыл чарбанын дүң продукциясынын 46,0%и өндүрүлөт. 2002-ж. облустун бардык чарба субъектилеринде 234,1 миң бодо мал (а. и. саан уй – 125,1 миң), 847,2 миң кой, эчки, 73,5 миң жылкы, 440,1 миң үй канаттуулары болгон. Бодо малдын жалпы санынын 55,1%и, кой-эчкинин 62,4%и калктын жеке чарбаларына тиешелүү. 2001-ж. облуста 75,3 миң т эт (тирүүлөй салмакта; респ-дагы үлүшү 37,7%), 228,6 миң т сүт (20,0%), 33,3 миң даана жумуртка (14,6%), 2,6 миң т жүн (22,2%) өндүрүлгөн.

Облуста автомобиль, темир жол, аба ж-а куур транспорттору өнүккөн. Эң маанилүүсү автомобиль транспорту. Автомобиль жолдорунун жалпы уз. 2345 км, анын 781 км эл аралык, 402 км мамл., 1162 км жергиликтүү маанидеги жолдор. Эл аралык маанидеги жолдору: Ош–Сары-Таш–Эрчеттам–Кашкар (Кытай), Ош–Сары-Таш–Хорог (Тажикстан); мамлекеттик маанидегилери: Бишкек–Ош (анын 100 км облустун аймагында), Жалал-Абад–Өзгөн–Ош; жергиликтүү маанидегилери: Ош–Өзгөн–Кара-Кулжа–Алай-куу, Ош–Сары-Таш–Дароот–Коргон–Карамык, Ош–Кара-Суу–Жалал-Абад, Ош–Ноо-

кат-Кызыл-Кыя ж. б. Автомобиль жолдорунун 31,5% – асфальт-бетондолгон, 61,0% – таш төшөлгөн, 7,5% – таш төшөлбөгөн. Автомобиль транспортунда 200 чарбалык субъект иштейт. 2001-ж. автомобиль транспорту м-н 5522,5 миң т жүк, 31768,4 миң жүргүнчү ташылган (2001). Ош-Кара-Суу темир жолу (уз. 30 км) Өзбекстандын темир жолу м-н жалгашкан. Темир жол м-н чоң габариттүү жүк (айрыкча Ош ЖЭБна) ж-а Бишкек, Жалал-Абад, Хожент (Тажикстан), Ташкен (Өзбекстан), Арыс (Казакстан) бекеттерине жүргүнчү ташылат. Аба трансп. «Кыргызстан Аба жолдору» улуттук авиакомпаниясына кирген Ош авиаишканасы ж-а аэропорттон турат. Ош аэропорту аркылуу Бишкек, Чолпон-Ата, Каракол шаарларына ж-а Алматы (Казакстан), Омск, Москва, Новосибирск (Орусия), Пекин (Кытай), Дели (Индия), Пакистан, Сауд Арабиясы, Бириккен Араб Эмирликтерине жүргүнчүлөр ташылат. 2001-ж. аба транспорту м-н 62,2 миң жүргүнчү ташылган. Куур транспорту аркылуу облустун калкы газ м-н камсыз кылынат (Өзбекстандын Анжиян облусунан алып келинет). Электр трансп. (троллейбус) м-н 3207,0 миң жүргүнчү ташылган (2001).

Маданий турмушу. Облустун билим берүү системасы мектепке чейинки, жалпы билим берүү, башталгыч, орто, кесиптик-тех., атайын орто ж-а жогорку окуу жайларынан турат. Облуста 65 мектепке чейинки мекеме (8,2 миң бала тарбияланат), 544 жалпы билим берүүчү мектеп (310,7 миң окуучу окуйт), 15 кесиптик-тех. окуу жайы (2,7 миң), 7 атайын орто окуу жайы (3,3 миң студент), 4 жогорку окуу жайы (58,6 миң) бар. Жалпы билим берүүчү орто мектептердеги окуучулардын 63,8% – кыргыз, 28,7% – өзбек, 7,4% – орус, 0,1% – тажик тилдеринде окуйт. Облуста Ош соода колледжи, Ош курулуш колледжи, Ош айыл-чарба техникуму, Ош, Өзгөн мед. окуу жайлары (атайын орто билим берүүчү), Ош мамл. ун-ти, Ош технол. ун-ти, Кыргыз-Өзбек ун-ти, Гуманитардык-пед. ин-ту, Москва мамл. социалдык ун-тинин, Ж. Баласагын ати. Кыргыз ул. ун-тинин, ж-а Кыргыз эл аралык университетинин филиалдары иштейт.

Облустук ул. госпиталь, 4 шаардык, 1 шаардык балдар, 3 учук, инфекциялык, 7 райондук, 4 номердик, 39 участкалык оорукана, төрөт үйү, 7 учук, 3 тери-венерологиялык, онкологиялык, психоневрологиялык, наркологиялык диспансерлер, 11 поликлиника, 6 тиш поликлиникасы, 233 фельдшер-акушердик пункт, 173 үй-бүлөлүк дарыгерлер тобу ж. б. иштейт (2001). Аталган мекемелерде 2330 врач, 9168 мед. орто билимдүү кызматкерлер эмгектенет (2000).

Облуста улуттук мааниге ээ театрлар, музейлер, көркөм-сүрөт мастерскойлору бар. Ош облустук маданий башкармасына караштуу 13 райондук ж-а шаардык бөлүмдөр, 8 облустук маданий мекемелер, 222 китепкана, 157 маданият үйү, 3 театр, 7 эс алуу паркы, 24 муз. мектеп, мамл. муз. окуу жайы иштейт (2001).

Облустун аймагындагы байыркы тарыхый-архит. эстеликтер: байыркы аңчылардын тургун жайлары, шаар чалдыбарлары, байыркы мүрзөлөр, мавзолейлер, мечиттер, кербен-сарайлар, чептер ж. б. Байыркы Ош шаары (б. з. ч. 4-к., б. з. 5-к.) ж-а ага жакын жаткан аймактарга Жибек жолундагы маанилүү пункттар – Мырзалымдөбө, Чаяндөбө, Отуз-Адыр, Мады, Коргошун-Дөбө, Ак-Буура, Шалтак-Дөбө, Шоро-Башат Куршаб ж. б. чептер жайгашкан. Ош ш-нын аймагындагы «Сулаймантоо» (Тахт-и-Сулайман) эстелиги, Рават Абдуллахандын мечити (16–17 к.), Асаф ибн Бурхия мавзолейи (17–18-к.), Алымбек датканын (19-к.) ж-а Мухамад Юсуп Байкожо уулунун мечиттери (20-к.), орто кылымдарга таандык архит. эстеликтердин бири Өзгөн архит. комплексинин (3 мавзолей ж-а минареттен турат) ж. б-дын мааниси зор. Кокон хандыгынын тушундагы эстеликтерге – Дароот-Коргон, Соголон кербен-сарайы (чептердин калдыктары) таандык. Облустун табигый объектилери туризм м-н альпинизмди өнүктүрүүдө чоң мааниге ээ. Кара-Шоро минералдуу суулары, Салам-Алик жаңгак-мөмө токою, Абшыр-Сай шаркыратмасы, Ажыдаарүңкүр, Баритүү, Ферсман үңкүрлөрү ж. б. рекреациялык мааниге ээ. Алай ж-а Чоң Алай тоолорунун бийик бөлүктөрү туризм ж-а альпинизмди өнүктүрүүгө өтө ыңгайлуу. Алай өрөөнүндө ж-а Чоң Алай кырка тоосунда 4 туристтик маршрут иштейт. Чоң Алай кырка тоосунун эң бийик – Ленин ати. чокусунун этегинде Ачыкташ альплагери орун алган. 2001-ж. Алай ж-а Чоң Алай райондорунан келген туристерден 112,8 миң сом киреше түшкөн. Жалпысынан алганда облустагы 83 туристтик объекттинин: 1бсы – табигый, 17си – тарыхый-маданий, 8и – аңчылык, 7си – дарылоо-бальнеологиялык, 4өө – курорттук, 15и – рекреациялык, 4өө – интераңчылык, 12си – археол. объектилер.

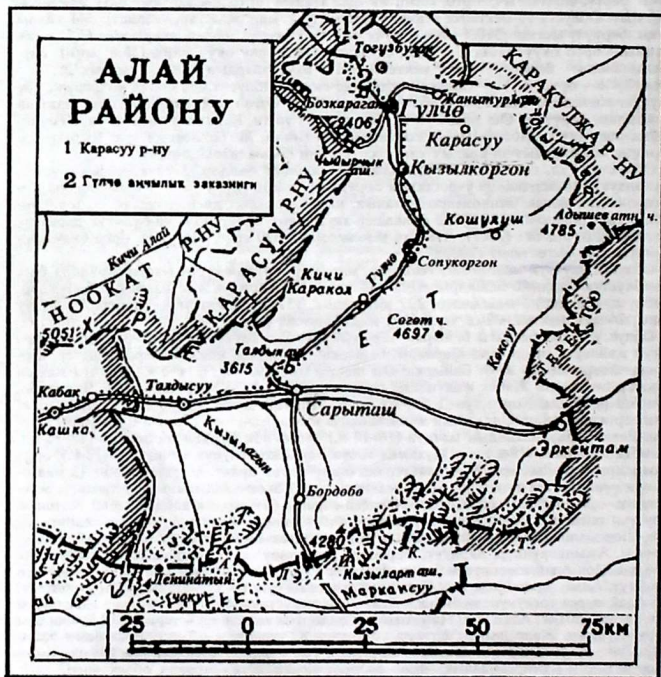
И. Егембердиев, К. Матиев

РАЙОНДОРУ

АЛАЙ РАЙОНУ Ош облусундагы адм.-аймактык бирдик. Ал облустун эн түштүгүндө жайгашып, чыгышынан Кытай, түндүгүнөн ж-а түн.-чыгышынан Кара-Кулжа ж-а Өзгөн, батышынан ж-а түн.-батышынан Кара-Суу, Ноокат ж-а Чоң Алай р-ндору, түштүгүнөн Тоолуу Бадакшан (Тажикстан) м-н чектешет. Аянты 7,6 миң км² (Ош облусунун аймагынын 26,0%). Калкы 72,6 миң (2009). Борбору – Гүлчө кыштагы (калкы 11,7 миң; 2009). Район 12 айыл округуна бөлүнөт.

Район 1928-ж. Алай-Гүлчө району болуп уюшулган; 1936-ж. андан эки район бөлүнгөн – Алай р-ну ж-а Чоң Алай району; 1959-ж. алар кайра биригип, Алай р-ну болгон. 1992-ж кайра эки районго – Алай (бор. – Гүлчө кыш.) ж-а Чоң Алай (борб. – Дароот-Коргон кыш.) райондоруна бөлүнгөн.

Район бийик тоолуу *Алай ороону* (чыгыш бөлүгү) м-н *Гүлчө ороонунда* жайгашкан.



Алай өрөөнү түн. бөлүгүнөн *Алай кырка тоосу*, түштүгүнөн Чоң Алай кырка тоосу (эң бийик жери – 7137 м., Ленин ати. чоку) м-н курчалган. Райондун деңиз денг. эң жапыз жери 1560 м (Гүлчө өрөөнүндө). Кен байлыктары: көмүр, кайнатма туз, сымап, сурьма, вольфрам, чым-көң, мрамор, курулуш материалдары, минералдуу ж-а ысык булактар ж. б. Климаты континенттик. Январдын орт. темп-расы Гүлчө өрөөнүндө – 7,5°C, Алай өрөөнүндө – 14,4... – 17,5°C, июлдуку Гүлчөдө 18,9°C, Алайда 9–15,4°C. Жылдык жаан-чачыны 300–500 мм. Ири мөңгүлөрү: Корженевский, Ленин ж. б. Суу тармактары жыш; ирилери: Гүлчө, Кызыл-Суу, Көк-Суу ж. б. Райондун түн.-чыгыш бөлүгүн ж-а орто бийиктиктеги тоолордун түн. капталдарын карбонаттуу күрөң топурак ээлеп, буудайыктуу талаа ж-а шалбаалуу талаа өсүмдүктөрү өсөт. Ушул эле бийиктиктеги тоо капталдарынын чыгыш экспозицияларын майда дүңгөлүү, бетегелүү ж-а бетеге-түрдүү чөптүү талаа ээлейт. Талаа ж-а шалбаалуу талаа алкактары бийиктеген сайын токой ж-а шалбаа алкактарына өтөт. Тоо капталдарынын түн. ж-а чыгыш экспозицияларынын тескей беттеринде (күнүрт-коңур тоо токой топурагында) арча ж-а сейрек токой өсөт. Тоо-талаа топурактуу субальп ж-а альп алкактарында субальп ж-а альп шалбаалуу талаа ж-а талаа өсүмдүктөрү басымдуу. Кууш капчыгайларда бадал (итмурун, табылгы, изирик ж. б.), суу жайылмаларында чычырканак, тал, терек ж. б. кездешет. Нивалдык алкакта рихтерия, мамыры чөп ж. б. өсөт. Баалуу айбанаттарды коргоо ж-а көбөйтүү максатында Куршаб суусунун жайылмасында *Гүлчө заказниги* уюшулган.

Райондо облустун калкынын 5,6% жашайт (2002). Төрөлүүнүн денгээли 20,3‰, өлүм-житим – 41,1‰, табигый өсүш – 16,2‰они түзөт. Калкынын 44,7%и эмгек жашына чейинкилер, 47,5%и эмгек жашындагылар, 7,8% – эмгек жашынан өткөндөр (1999). Калкынын 69,2%и деңиз денг. 1500–2000 м, 20,0% – 2000–2500 м, 10,8–2500–3000 м бийиктиктерде отурукташкан. Орт. жыштыгы: 1 км² жерге 9,0 киши туура келет. Райондо 1 шаарча (Сары-Таш), 57 кыштак бар (к. төмөнкү таблицаны).

Райондун айыл-кыштактары

Айыл-кыштактардын аты	Негизделген жылы	Адм.-айм. баш ийүүсү (айыл округу)	Калкынын саны (2002)	Райондун борборуна чейинки аралык (км)	Ошт. ж. бекетине чейинки аралык (км)
1	2	3	4	5	6
Ак-Босого		Үч-Дөбө	1093	81	163
Ак-Жай		Үч-Дөбө	1014	60	128
Арпа-Тектир		Коңур-Дөбө	1730	9	89
Арча-Булак		Талды-Суу	372	125	205
Аскалы		Алай	610	46	125
Аюу-Тапан		Жошолу	1243	30	130
Биринчи Май		Корул	1403	8	89
Боз-Караган		Коңур-Дөбө	1005	7	80
Гүлчө		Гүлчө	12998	-	81
Жаңы Алай		Жаңы Алай	1713	80	15
Жаңы-Арык		Жаңы Алай	954	-	-
Жаңы-Турмуш		Жошолу	1080	15	97
Жар-Кыштак		Коңур-Дөбө	526	1	81
Жерге-Тал		Алай	481	46	125
Жылуу-Суу		Гүлчө	604	1	82
Каблан-Көл		Коңур-Дөбө	2488	24	53
Кайнама		Будалык	511	19	102
Кара-Булак	1920	Гүлчө	120	10	73
Кара-Суу	1938	Будалык	734	18	101
Кара-Шоро		Коңур-Дөбө	1208	6	80
Кежиге		Үч-Дөбө	136	61	129
Кичи Каракол		Үч-Дөбө	1181	62	130
Кичи Бүлөлүү		Бүлөлү	804	38	120
Коммунизм		Жошолу	768	10	93
Кошулуш		Бүлөлү	84	34	114

1	2	3	4	5	6
Көк-Булак		Талды-Суу	27	132	212
Көк-Суу		Сары-Таш	52	182	265
Көлдүк		Алай	632	43	123
Көл-Чаты		Бүлөлү	269	32	115
Кең-Жылга		Корул	2033	20	100
Кул-Шоро		Будалык	756	13	96
Күн-Элек		Ленин	1280	22	103
Кызылой		Коңур-Дөбө	218	11	82
Кургак		Талды-Суу	24	132	213
Курманжан датка	1937	Гүлчө	772	5	76
Кызыл-Алай		Үч-Дөбө	831	80	168
Кызыл-Коргон		Ленин	2418	17	101
Ленин-Жол		Жошолу	891	12	95
Мыгды	1975	Жошолу	554	17	100
Мурдаш		Ленин	2528	22	103
Нура		Сары-Таш	628	170	253
Октябрь	1936	Будалык	970	18	101
Оро-Дөбө	1966	Будалык	263	6	89
Осоавнахим		Жошолу	1284	20	103
Сопу-Коргон		Алай	6483	40	120
Талды-Суу		Талды-Суу	1253	140	220
Тамга-Терек	1936	Будалык	530	10	93
Таш-Короо	1920	Гүлчө	1447	18	63
Таргалак		Алай	223	40	120
Терек		Алай	1091	46	126
Тогуз-Булак	1936	Корул	1711	13	93
Тоо-Ашкан		Ленин	273	35	123
Туура-Булак		Талды-Суу	39	148	228
Чакмак	1930	Гүлчө	83	1	80
Чий-Талаа		Алай	1396	46	126
Чоң Бүлөлү		Бүлөлү	586	38	118
Чоң Каракөл	1936	Үч-Дөбө	1174	72	155

Алай р-нун экон-сынын негизин мал чарбасы ж-а дыйканчылык түзөт. Райондо 2001-ж. 116,3 миң кой, эчки, 17,2 миң бодо мал, 9,4 миң жылкы, 20,7 үй канаттуулары болгон. 2001-ж. 6,4 миң *t* эт (облустан өндүрүлгөн эттин 8,5%), 16,0 миң *t* сүт (7%), 33 *t* жүн (12,8%) өндүрүлгөн. Жалпы жер фондусу 7582,0 миң *га* (2001), а. и. айыл чарбага жарактуу жери 396,3 миң *га* (жеринен 52,3%). Анын басымдуу бөлүгү (383,0 миң *га*) жайыт. Айдоо аянты 5,4 миң *га*, анын 1,9 миң *гасы* сугат жер, 3,5 миң *гасы* кайрак жер; 38 *га* көп жылдык өсүмдүк, 7,9 миң *га* чабынды. Дан (4,4 миң *га*, а. и. буудай – 3,2 миң *га*), картөшкө (0,5 миң *га*), май алынчу өсүмдүктөр (227 *га*), жашылча (244 *га*) айдалат (2002).

Райондо 5 өндүрүштүк (макарон, самын чыгаруучу, жыгач иштетүүчү, көмүр казып алуучу) ж-а дан эгиндерин кайра иштетүүчү 38 кичи ишкана иштейт. Район облуста өндүрүлгөн ө. ж. продукциясынын 0,8%ин берет.

Негизги транспорту – автомобиль жолу. Анын аймагынан эзелтен эле Орто Азия өлкөлөрүн Кытай, Индия, Пакистан, Ооганстан м-н байланыштырган Улуу Жибек жолу өткөн. Негизги автомобиль жолдору: эл аралык маанидегилери Ош–Хорог, Сары-Таш–Дароот-Коргон–Дүйшөмбү, жергиликтүү маанидегиси Сары-Таш–Эркечтам. 2000-ж. автомобиль транспорту м-н 0,1 млн *t* жүк ташылган.

Райондо 2001/02-окуу жылында 38 орто, 4 толук эмес орто, 6 башталгыч мектеп, 1 кесиптик-тех. лицей, Ош мамл. ж-а тех. ун-ттеринин сырттан окуу бөлүмдөрү болгон. Райондо 4 оорукана, 25 фельдшер-акушердик пункт ж. б. медициналык мекемелер иштейт (2002). Райондогу 32,3 миң эмгекке жарамдуу кишинин ичинен 1751 билим берүү, 410 ден соолук, 110 маданият, 261 байланыш ж-а транспорт, 246 коммуналдык ж-а курулуш чөйрөлөрүндө, 4112 дыйкан ж-а фермер чарбаларында ж. б. иштейт.

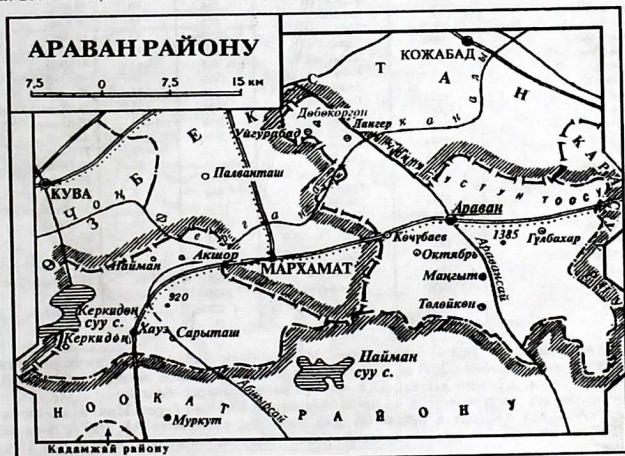
И. Егембердиев, А. Аданова

АРАВАН РАЙОНУ Ош облусундагы адм.-аймактык бирдик. Ал облустун түн.-батышында жайгашып, түндүгүнөн ж-а түн.-батышынан Өзбекстан, түштүгүнөн Ноокат, чыгышынан Кара-Суу р-ндору м-н чектешет. Аянты 1259 км² (облустун аймагынын 2,1%). Калкы 106,1 миң (2009). Район 6 айыл округуна бөлүнөт. Борбору – Араван кыштагы (калкы 17,7 миң; 2009). Район 1935-ж. уюшулган.

Район Фергана өрөөнүнүн өндүрүнөн орун алган. Аймагы адырлуу. Түн. бөлүгү деңиз деңг. 500–700 м, түштүгү 700–1500 м бийиктикте. Курулуш материалдарынын кени бар. Климаты континенттик. Январдын орт. темп-расы –2... –3°С, июлдуку 28°С. Жылдык жаан-чачыны 290–300 мм. Ири суусу – Араван-Сай (Ноокат р-нун аймагында Кыргыз-Ата аталат). Сугатка пайдаланылат. Райондун түн. бөлүгүнөн Түш. Фергана каналы өтөт. Кыргышы боз топурактуу. Аймагынын көп бөлүгү айдалган, айдалбаган түзөн бөлүгү шыбак-баялыштуу, адырлар эфемер-шыбактуу келип, жарым чөлгө мүнөздүү өсүмдүктөр өсөт.

Райондун аймагында облустун калкынын 7,8% жашайт. Төрөлүүнүн деңгээли 203,0‰, өлүм-житим – 5,0‰, табигый өсүшү – 18,0‰ (2001). Калкынын 38,9%и кыргыздар, 58,8%и өзбектер, 0,8%и азербайжандар, 0,6%и тажиктер, 0,9%и башка улуттар. Эмгек жашына чейинкилер 43,8%, эмгек жашындагылар 48,8%, эмгек жашынан өткөндөр 7,4%. Калкынын 98,8% деңиз деңг. 100 мге чейинки, 1,2%и 2000–2500 м бийиктиктерде тоурукташкан. Райондо 48 кыштак бар, алар жөнүндөгү маалыматтар төмөнкү таблицада.

Араван р-нун экон-нын негизин дыйканчылык (негизинен пахтачылык) түзөт. Жалпы жер фондусу 62,0 миң га (2001), а. и. айыл чарбага жарактуу жери 47,1 миң га (жеринин 76,0%). Айдоо аянты 19,7 миң га (анын 16,1 миң гасы сугат жер), 1,1 миң га көп жылдык дарактар, 0,2 миң га чабынды, 25,1 миң га жайыт. Айдоо жердин 3,4 миң гасын пахта, 10,2 миң гасын дан эгиндери (а. и. буудай – 8,4 миң га), 132 гасын тамеки, 1,6 миң гасын жүгөрү, 1,2 миң гасы май алынчу өсүмдүктөр (1,3 миң гасын), жашылча ж. б. ээлейт (2002). Багбанчылык (547 га), жүзүм-чүлүк (195 га), жибекчилик өнүккөн. 2002-ж. 10,8 миң т пахта (облустагы үлүшү – 34,4%), 45,6 миң т дан (14,1%),



Райондун айыл-кыштактары

Айыл-кыштактардын аты	Негизделген жылы	Адм.-айм. баш ийүүсү (айыл округу)	Калкынын саны (2002)	Райондун борборунан чейинки аралык (км)	Жакынкы т. ж. бекетине чейинки аралык (км)
Аграном	1925	Чек-Абад	665	14	44 (Ош)
Ак-Шор	1968	Төө-Моюн	2237	32	33 (Кызыл-Кыя)
Араван	1870	Алджанаров	7803	-	30 (Ош)
Араван (бир бөлүгү)	1870	Араван	16370	-	30 (Ош)
Арап	19-к.	Төбө-Коргон	1863	15	45 (Ош)
Ачы	1929	Алджанаров	1552	7	28 (Ош)
Гулбахар	1956	Керме-Тоо	6858	12	20 (Ош)
Жакшылык	1977	Чек-Абад	1791	11	41 (Ош)
Жаңы-Абад	1928	Төбө-Коргон	1357	10	34 (Ош)
Жаңы-Арык	-	Мангыт	1637	12	30 (Ош)
Жаңы-Жол	1935	Төбө-Коргон	1980	13	41 (Ош)
Жаңы Араван	1930	Алджанаров	2155	7	30 (Ош)
Жар-Кыштак	1916	Чек-Абад	676	14	44 (Ош)
Жеке-Мисте	1900	Төө-Моюн	2286	30	35 (Кызыл-Кыя)
Интернационал	1927	Төбө-Коргон	930	8	40 (Ош)
Кара-Булак	1940	Алджанаров	90	10	40 (Ош)
Кайрагачарык	-	Төбө-Коргон	1720	10	33 (Ош)
Какыр	1935	Төбө-Коргон	1375	10	40 (Ош)
Каррак	1940	Араван	625	4	31 (Ош)
Кесов	19-к.	Төбө-Коргон	2259	12	35 (Ош)
Кесек	-	Мангыт	835	12	26 (Ош)
Керкидон	1900	Төө-Моюн	1485	30	50 (Кызыл-Кыя)
Кичи Алай	1930	Керме-Тоо	405	130	110 (Ош)
Кочубаев	1850	Чек-Абад	4577	8	40 (Ош)
Когала-Баш	1922	Чек-Абад	695	7	30 (Ош)
Күндөлүк	1929	Керме-Тоо	146	90	70 (Ош)
Кызыл-Коргон	-	Мангыт	873	16	39 (Ош)
Лангер	1870	Төбө-Коргон	3237	13	40 (Ош)
Майдан-Тал	1929	Керме-Тоо	29	95	75 (Ош)
Максым-Топу	1912	Чек-Абад	503	12	42 (Ош)
Мангыт	-	Мангыт	1902	14	41 (Ош)
Миң-Теке	-	Керме-Тоо	46	84	120
Найман	1870	Төө-Моюн	2391	35	26 (Кызыл-Кыя)
Октябрь	1932	Араван	2010	3	35 (Ош)
Пахтачы	1930	Чек-Абад	2217	6	32 (Ош)
Сары-Булак	1929	Керме-Тоо	16	93	73 (Ош)
Сары-Таш	1963	Төө-Моюн	1572	47	20 (Кызыл-Кыя)
Сасык-Үңкүр	1928	Алджанаров	1505	5	35 (Ош)
Сүткөр	-	Араван	304	7	31 (Ош)
Сырт	1962	Төө-Моюн	1170	42	30 (Кызыл-Кыя)
Төбө-Коргон	20-к-дын башы	Төбө-Коргон	6157	12	37 (Ош)
Төлөйкөн	-	Мангыт	2411	11	30 (Ош)
Төлөйкөн	1920	Чек-Абад	429	6	45 (Ош)
Үйгүр-Абад	1932	Төбө-Коргон	1725	14	45 (Ош)
Хауз	1912	Төө-Моюн	1569	45	10 (Кызыл-Кыя)
Черттик	1870	Төбө-Коргон	1105	14	45 (Ош)
Чогом	-	Керме-Тоо	527	120	100 (Ош)
Эрке-Кашка	-	Араван	181	6	45 (Ош)

22,9 миң т жашылча (16,8%) өндүрүлгөн. Мал чарбасы жайыттын жетишсиздигинен анча өнүккөн эмес. Райондо 2001-ж. 23,6 миң бодо мал (а. и. 10,8 миң башы саан уй), 56,7 миң кой, эчки, 2,2 миң жылкы, 52,7 миң үй канаттуулары болгон.

Район облуста өндүрүлгөн ө. ж. продукциясынын 10,8%ин берет. Ири ө. ж. ишканалары: «Акбула» АК (пахта тазалоочу з-д), нан з-ду, «Эlegant» АК (тигүү ф-касы) кирет. Район жылына 3,8 миң т пахта буласын (облуста өндүрүлгөн буланын 38%) даярдайт.

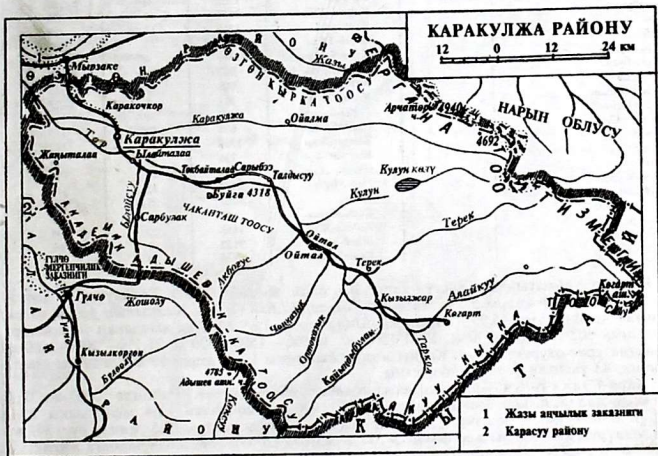
Райондо негизинен автомобиль транспорту өнүккөн. Анын аймагынан эл аралык маанидеги Ош–Араван–Мархамат (Өзбекстан) – Кызыл-Кыя, жергиликтүү маанидеги Ош–Ноокат автомобиль жолдору өтөт. 2000-ж. автомобиль транспорту м-н 0,4 млн т жүк ташылган.

Райондо 2001/02-окуу жылында 50 жалпы билим берүүчү мектеп, 30 мектепке чейинки мекемелер, китепканалар болгон. Райондо райондук оорукана, 2 участкалык оорукана, 19 фельдшер-акушердик пункт, 15 үй-бүлөлүк дарыгерлер тобу ж. б. медициналык мекемелер иштейт (2001).

И. Егембердиев

КАРА-КУЛЖА РАЙОНУ – Ош облусундагы админ. бирдик. Түн. ж-а түн.-батышынан Өзгөн, чыгышынан Нарын облусунун Ат-Башы, батышынан Алай р-ндору, түштүгүнөн Кытай м-н чектешет. Аянты 5,7 миң км² (Ош облусунун аймагынын 19,6%). Калкы 87,7 миң киши (2009). Район 11 айыл округуна бөлүнгөн. Борбору – Кара-Кулжа кыштагы (калкы 11,8 миң; 2009). Район 1937-ж. уюшулган.

Жери негизинен тоолуу, Кара-Кулжа ж-а Тар сууларынын алабынан орун алган. Эң бийик жери 4900 м (Үчсейит массивинде), эң жапызы – 780 м. Райондун аймагында Фергана тоо тизмегинин чыгыш тармактары (Үчсейит, Тасыр-Акай ж. б.), Академик Адышев, Алайкуу кырка тоолору, Алайкуу, Кара-Кулжа, Кулун, Капчыгай, Ажыке өрөөндөрү жайгашкан. Табигый ресурстарынан Кара-Кулжа, Кулун, Терек ж. б. минералдуу суулары, курулуш материалдарын кендери бар. Климаты континенттик. Кышы суук, кар арбын жаайт. Январдын орт. темп-расы –10...–14,8°С; жайы ысык, кургак, июлдуку 25 – 15,3°С. Жылдык жаан-чачыны 350–571 мм. Ири суулары: Тар (куймалары: Кулун, Терек, Алайкуу, Акбогуз ж.б.), Кара-Кулжа (Сур-Таш, Тасыр-Акай ж. б.). Көлдөрү: Кулун, Көл-Кайыңды ж. б. Эгилме ландшафт 780–1000 м бийиктикти ээлейт. Андан жогору каралжын боз топурактуу талаа (1000–2000 м), кара топурактуу бийик тоо талаасы, токой (2500–3000 м), альп ж-а субальп, гляциалдык-нивалдык ландшафт алкактары мүнөздүү.



Райондун айыл-кыштактары

Айыл-кыштактардын аты	Негизделген жылы	Адм.-айм. баш ийүүсү (айыл округу)	Калкынын саны (2002)	Райондун борборуна чейинки аралык (км)	Кара-Суу т. ж. бекетине чейинки аралык (км)
Ак-Кыя		Кара-Кочкор	2684	6	92
Алтын-Күрөк		Карагуз	407	18	106
Биңмырза		Кара-Кулжа	3811	1	86
Биринчи-Май		Кара-Кулжа	5983	6	94
Буйга		Чалма	1620	37	125
Жаңы-Талаа		Карагуз	1387	12	100
Жаңы-Талап		Кашка-Жал	1613	18	72
Жети-Добө		Карагуз	1355	18	103
Жийде		Кашка-Жал	927	18	79
Кайын-Талаа		Кызыл-Жар	1272	107	195
Кан-Коргон		Алайкуу	2673	112	200
Калматай		Карагуз	1156	13	102
Кара-Булак		Сары-Булак	849	31	120
Кара-Жыгач		Карагуз	1330	23	111
Кара-Кочкор		Кара-Кочкор	3460	8	80
Кара-Кулжа		Кара-Кулжа	11224	-	58
Кара-Таш		Капчыгай	751	55	143
Кенеш		Карагуз	2217	16	106
Көгарт		Алайкуу	2743	120	208
Көндүк		Ой-Тал	1047	70	158
Коо-Чаты		Кызыл-Жар	2047	110	198
Кызыл-Булак		Сары-Булак	387	31	119
Кызыл-Жар		Кызыл-Жар	625	105	193
Насирдин		Карагуз	443	18	65
Ой-Тал		Ой-Тал	1562	70	158
Октябрь		Кашка-Жал	2155	13	78
Пор		Карагуз	1215	18	138
Сай		Ылай-Талаа	2282	13	101
Сары-Булак		Кара-Кочкор	1749	4	84
Сары-Булак		Сары-Булак	962	25	118
Сары-Бээ		Капчыгай	908	42	130
Сары-Камыш		Кара-Кулжа	911	8	93
Сары-Күнгөй		Сары-Булак	1076	31	117
Тегерек-Саз		Сары-Булак	698	30	115
Терек		Кызыл-Жар	1209	100	187
Терек-Суу		Капчыгай	736	36	124
Тоготой		Кашка-Жал	2148	16	72
Тогуз-Булак		Сары-Булак	777	32	116
Токбай-Талаа		Чалма	3881	25	115
Токбай-Талаа		Сары-Булак	660	38	115
Чычырканак		Кызыл-Жар	1158	107	195
Ылай-Талаа		Ылай-Талаа	7152	10	98
Ынтымак		Кашка-Жал	310	19	78

Райондун аймагында облустун калкынын 6,8% жашайт (2002). Төрөлүүнүн деңгээли 22,8%, өлүм-житим 5,2%, табигый өсүш 17,6% (2001). Калкынын 46%и эмгек жашына чейинкилер, 45,9%и эмгек жашындагылар, 7,6%и эмгек жашынан өткөндөр. Калкынын 60,9%и деңиз деңг. 1000–1500 м. 18,0% – 1500–2000 м. 21,1% – 2000–2500 м бийиктиктерде отурукташкан. Калктын орт. жыштыгы 1 км² жерге 15 киши туура келет. Райондо 43 кыштак бар; к. таблицаны.

Кара-Кулжа р-нун экон-нын негизин мал чарбасы түзөт. Райондо 2002-ж. 22,5 миң бодо мал (а. и. 12,5 миң башы саан уй), 116,3 миң кой, эчки, 15,4 миң жылкы, 25,1 миң үй канаттуулары болгон; 9,5 миң т эт (тирүүлөй салмакта), 19,5 миң т сүт, 342 т жүн өндүрүлгөн. Жалпы жер фондусу 571,2 миң га (2000), а. и. айыл чарбага жарактуу жери 340,1 миң га (жеринин 59,4%). Айдоо аянты 13,6 миң га (анын 4,0 миң гасы сугат

жер), 0,2 миң га бак-дарактар, 16,1 миң га чабынды, 310,0 миң га жайыт. Дан эгиндери (7,8 миң га, а. и. буудай – 5,0 миң га), картөшкө (0,9 миң га) ж. б. өстүрүлөт (2002).

Өнөр жай тармагы райондун татаал экон. геогр. абалына байланыштуу өнүккөн эмес (облуста өндүрүлгөн ө. ж. продукциясынын 0,6% берет). «Ак-Терек» АК (тейлөө үйү) иштейт.

Райондо негизинен автомобиль транспорту өнүккөн. Анын аймагынан Өзгөн–Кара-Кулжа–Кызыл-Жар, Кара-Кулжа–Сары-Булак–Гүлчө автомобиль жолдору өтөт. 2000-ж. автомобиль транспорту м-н 0,1 млн т жүк, 21,0 млн жүргүнчү ташылган.

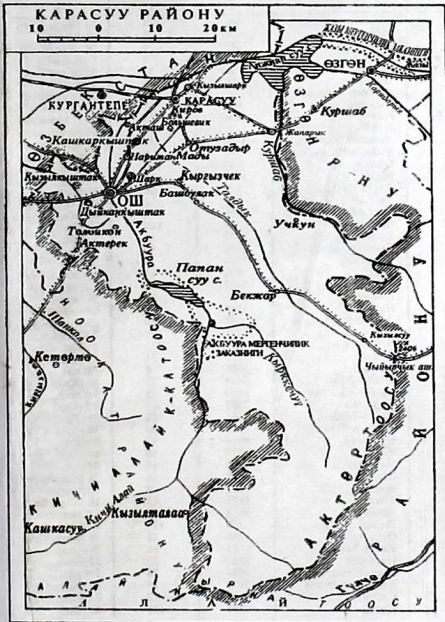
Райондо 2001/02-окуу жылында 49 жалпы билим берүүчү мектеп, 2 мектепке чейинки мекеме, муз. мектеп, китепкана болгон. Райондук оорукана, 12 участкалык оорукана, учук диспансери, 24 фельдшер-акушердик пункт, 17 үй-бүлөлүк дарыгерлер тобу ж. б. медициналык мекемелер иштейт (2001).

И. Егембердиев

КАРА-СУУ РАЙОНУ – Ош облусунун борб. бөлүгүндө жайгашкан адм. район. Чыгышынан Өзгөн, түштүгүнөн ж-а түш.-чыгышынан Алай, батышынан Ноокат ж-а Араван р-ндору, түндүгүнөн Өзбекстан м-н чектешет. Аянты 2,8 миң км² (Ош облусунун аймагынын 9,7%). Калкы 348,3 миң (2009-ж.; облустун калкынын 25,0%). Район 15 айыл округуна бөлүнгөн.

Борбору – Кара-Суу шаары. Район 1935-ж. уюшулган.

Район Ош-Кара-Суу түздүгүн, Алай кырка тоосунун түн. тармактарын, адырларды ж-а Кичи Алай өрөөнүнүн бир аз бөлүгүн ээлейт. Ош-Кара-Суу түздүгү деңиз денг. 800–1200 м бийиктикте жатып, Ортоого (бийикт. 1184 м), Кароол-Тоо (1115 м), Сулайман (1167 м) тоолору ж-а Отуз-Адыр адырлары м-н курчалган. Аймагында көмүрдүн (Алмалык) ж-а курулуш материалдарынын кендери чыгат. Климаты континенттик, түзөң бөлүгүндө жайы ысык. Январдын орт. темп-расы –3,3°Сден (өрөөндөрүндө) –6,9°Сге чейин (тоолордо), июлдуку 15–24,4°С. Жылдык жаан-чачыны 300–500 мм. Ири суулары: Ак-Буура, Куршаб, Талдык ж. б. Түзөң бөлүгүндө боз, тоо жагында күрөң топурак басымдуу. Деңиз денг. 800–1500 м бийиктикте жарым чөл, 1400–3000 мде талаа, 1800–3500 мде шалбаалуу талаа, 1800–3000 мде шалбаа, 1000–2700 мде бадал өсүмдүктөрү, 1700–3000 мде токой (көбүнчө арча) өсөт.



Райондо облустун калкынын 25,0% же 348,3 миң киши жашайт (2009-ж.). Төрөлүүнүн деңгээли 21,9‰ (2001), өлүм-житим – 4,9‰, табигый өсүш – 17,9‰ни түзөт. Анын 54,9% кыргыздар, 37,7% өзбектер, 3,0% уйгурлар, 1,6% тажиктер, 1,0% түрктөр, 1,8% башка улуттар. Калкынын 43,8% эмгек жашына чейинки, 49,2% эмгек жашындагылар, 7,0% эмгек жашынан өткөндөр. Калкынын 75,1% деңиз деңг. 1000 мге чейинки, 22,6% – 1000–1500 м, 2,0% – 1500–2000 мде, 0,3% – 2000–2500 м бийиктикте жайгашкан. Калкынын орт. жыштыгы 1 км² жерге 110 киши туура келет. Райондо 1 шаар ж-а 120 кыштак бар (к. таблицаны)

Райондун экон-нын негизин а. ч. ж-а иштеп чыгаруучу ө. ж түзөт. А. ч-нын негизги тармагы катары – пахтачылык ж-а кой чарбасы. Жалпы жер фондусу 292,3 миң га болсо (2002-ж.), а. и. айыл чарбага жарактуу жери 189,0 миң га (жеринин 64,7%). Айдоо аянты 53,2 миң га (анын 31,0 миң гасы сугат жер), 2,9 миң га көп жылдык өсүмдүк,

Райондун айыл-кыштактары

Айыл-кыштактардын аты	Негизделген жылы	Адм.-айм баш ийүүсү (айыл округу)	Калкынын саны (2002)	Райондун борборуна чейинки аралык (км)	Жакынкы т. ж. бекетине чейинки аралык (км)
1	2	3	4	5	6
Агартуу		Жоош	1986	14	14 (Кара-Суу)
Ак-Жар		Жоош	1050	40	35 (Ош)
Ак-Колот		Отуз-Адыр	995	29	29 (Кара-Суу)
Ак-Таш		Ак-Таш	3482	9	9 (Кара-Суу)
Ак-Терек		Жаңы-Арык	580	35	35 (Кара-Суу)
Ак-Терек		Папан	790	83	40 (Ош)
Алгабас		Кашкар-Кыштак	1272	69	69 (Кара-Суу)
Алнордо		Кызыл-Суу	901	75	75 (Кара-Суу)
Алмы-Төбө		Нариман	1694	25	25 (Кара-Суу)
Алчалуу		Папан	1482	85	61 (Ош)
Анжиян		Кызыл-Кыштак	3760	23	4 (Ош)
Анжиян-Маала		Кашкар-Кыштак	591	8	8 (Кара-Суу)
Атамерек		Папан	95	110	86 (Ош)
Асанчек		Мады	4473	28	8 (Ош)
Ачы		Катта-Талдык	877	68	50 (Ош)
Барак		Ак-Таш	562	16	16 (Кара-Суу)
Баш-Булдук		Катта-Талдык	4916	45	45 (Кара-Суу)
Баш-Мойнок	1896	Нариман	788	40	16 (Ош)
Бел-Кыштак		Кызыл-Кыштак	1427	32	7 (Ош)
Бек-Жар		Кашкар-Кыштак	1306	59	41 (Ош)
Бирлешкен		Төлөйкөн	2358	35	6 (Ош)
Бирлик		Жоош	950	13	13 (Кара-Суу)
Большевик		Жоош	3822	8	8 (Кара-Суу)
Бөрү		Папан	1853	82	38 (Ош)
ВЛКСМ		Нариман	3267	29	29 (Кара-Суу)
Достук		Жаңы-Арык	570	23	23 (Кара-Суу)
Дыйкан-Кыштак		Төлөйкөн	8031	28	2 (Ош)
Жим		Нариман	1723	19	5 (Ош)
Жоош		Мады	1272	31	12 (Ош)
Жыл-Келди		Ак-Таш	3380	6	2 (Ош)
Жаңы-Арык	1896	Жаңы-Арык	5839	25	25 (Кара-Суу)
Жаңы-Кыштак		Кызыл-Кыштак	4570	25	5 (Ош)
Жаңы-Маала		Нариман	2503	0,5	0,5 (Ош)
Жаңы-Турмуш		Катта-Талдык	664	29	29 (Кара-Суу)
Жар-Ооз		Кашкар-Кыштак	1907	30	30 (Кара-Суу)
Жийделик		Нариман	8914	33	9 (Ош)
Зарбилек		Жоош	1435	10	15 (Ош)
Зарбдар		Нариман	3450	18	5 (Ош)
Имам-Ата		Шарк	3689	28	28 (Кара-Суу)
Каарман		Мады	2592	29	12 (Ош)
Кайрат		Жоош	1879	10	10 (Кара-Суу)
Калинин		Жоош	2034	20	3 (Ош)
Карагур		Папан	380	115	80 (Ош)
Кара-Дөбө		Отуз-Адыр	1788	18	18 (Кара-Суу)
Кара-Сөгөт		Катта-Талдык	1513	66	21 (Ош)
Каратай		Нариман	2323	52	22 (Ош)
Карл Маркс		Кызыл-Кыштак	1940	26	2 (Ош)
Кенжегул		Кашкар-Кыштак	2109	15	15 (Кара-Суу)
Кен-Сай		Савай	4575	2	2 (Кара-Суу)
Кожокелен		Папан	1387	120	90 (Ош)

1	2	3	4	5	6
Коммунист		Кызыл-Кыштак	1559	29	8 (Ош)
Коммунизм		Жоош	859	8	8 (Кара-Суу)
Коргон		Кызыл-Суу	469	66	54 (Ош)
Кочурат		Сарай	1335	36	36 (Кара-Суу)
Киров		Сарай	7326	0,5	Кара-Суунун чети
Куранкол		Нариман	230	58	32 (Ош)
Курбанкара		Отуз-Адыр	1020	14	14 (Ош)
Курбанкара		Савай	1924	6	6 (Кара-Суу)
Кыдырша		Савай	2298	8	9 (Кара-Суу)
Кызыл-Абад		Отуз-Адыр	1146	20	20 (Кара-Суу)
Кызыл-Байрак		Кызыл-Кыштак	1207	23	4 (Ош)
Кызы-Кошчу	1870	Жоош	2258	11	11 (Кара-Суу)
Кашкар-Кыштак		Кашкар-Кыштак	14971	10	0,5 (Ош)
Кызыл-Мехнат		Кызыл-Кыштак	2210	22	14 (Ош)
Кызыл-Ордо		Катта-Талдык	1199	57	27 (Ош)
Кызыл-Сарай		Жоош	1185	12	12 (Кара-Суу)
Кызыл-Суу		Отуз-Адыр	2752	12	12 (Кара-Суу)
Кызыл-Туу		Папан	1733	82	59 (Ош)
Кызыл-Шарк		Савай	4506	7	7 (Кара-Суу)
Кыргыз-Чек		Мады	4108	28	7 (Ош)
Кышбад		Отуз-Адыр	1979	9	9 (Кара-Суу)
Лаглан		Мады	1120	87	87 (Ош)
Лангар		Нариман	1526	58	48 (Ош)
Маданият		Жоош	2192	14	14 (Кара-Суу)
Маданият		Шарк	2517	12	9 (Ош)
Мады	1870	Мады	1446	31	12 (Ош)
Мамажан		Жоош	2443	14	14 (Кара-Суу)
Миялы		Сарай	450	50	45 (Ош)
Монок		Кашкар-Кыштак	3828	14	14 (Кара-Суу)
Нариман		Нариман	7078	20	4 (Ош)
Нурдар		Нариман	2534	27	8 (Ош)
Октябрь		Савай	1946	4	4 (Кара-Суу)
Октябрь		Мады	2934	32	12 (Ош)
Осмон		Нариман	963	42	21 (Ош)
Отуз-Адыр		Отуз-Адыр	5534	15	15 (Кара-Суу)
Өзгүр (бир бөлүгү)		Төлөйкөн	1405	24	5 (Ош)
Падаван	1952	Шарк	6372	25	4 (Ош)
Папан		Папан	3512	75	35 (Ош)
Питомник		Жоош	2149	13	13 (Кара-Суу)
Правда		Жаңы-Арык	4529	32	32 (Кара-Суу)
Присавай		Сарай	371	14	14 (Кара-Суу)
Савай		Савай	3119	12	12 (Кара-Суу)
Савай-Арык		Отуз-Адыр	498	9	9 (Кара-Суу)
Садырбай		Катта-Талдык	893	31	31 (Кара-Суу)
Сары-Колот		Отуз-Адыр	2048	12	12 (Кара-Суу)
Социализм		Мады	2609	36	36 (Кара-Суу)
Тажик-Абад		Нариман	1820	19	0,5 (Ош)
Тажик-Маала		Кашкар-Кыштак	648	15	15 (Кара-Суу)
Талаа		Кызыл-Суу	898	70	60 (Ош)
Талдык		Катта-Талдык	1789	86	86 (Кара-Суу)
Таш-Арык		Жаңы-Арык	1723	20	20 (Кара-Суу)
Таштак		Шарк	10752	24	24 (Кара-Суу)
Тельман		Сарай	3538	2	2 (Кара-Суу)
Төлөйкөн (бир бөлүгү)		Сарай	2932	5	5 (Ош)
Тогуз-Булак		Төлөйкөн	352	110	90 (Ош)
Топ-Терек		Папан	672	28	28 (Кара-Суу)
Тынчтык		Шарк	480	25	25 (Кара-Суу)
Тээке		Отуз-Адыр	480	97	95 (Ош)
Учар		Мады	616	33	5 (Ош)
Учкун		Төлөйкөн	3034	33	30 (Кара-Суу)
Учкун		Мады	1419	30	46 (Кара-Суу)
Хорог		Жаңы-Арык	221	46	56 (Ош)
Чагыр		Кызыл-Суу	625	64	3 (Кара-Суу)
Чайги		Мады	1256	3	3 (Кара-Суу)
Шарк		Кызыл-Суу	1392	40	35 (Ош)
Ынтымак		Кызыл-Суу	8092	21	2 (Ош)
Ынтымак		Шарк	1944	14	14 (Кара-Суу)
Эркин		Савай	646	22	22 (Кара-Суу)
Эшме		Отуз-Адыр	2600	4	4 (Кара-Суу)
		Сарай	784	27	27 (Кара-Суу)
		Катта-Талдык			

10,1 миң га чабынды, 113,6 миң га жайыт. Пахта (7,8 миң га; облустагы үлүшү – 69,0%), дан эгиндери (27,8 миң га, а. и. буудай – 24,5 миң га), жүгөрү (2,9 миң га), тамеки (0,2 миң га), май берүүчү өсүмдүктөр (4,2 миң га), картөшкө (0,8 миң га), жашылча (2,3 миң га) ж. б. өстүрүлөт (2002). Багбанчылык (1,4 миң га) ж-а жүзүмчүлүк (0,4 миң га) өнүккөн. 2002-ж. райондо 67,1 миң бодо мал (а. и. 35,2 миң башы саан уй), 231,1 миң кой ж-а эчки (облустагы кой-эчкинин 27,3%), 12,6 миң жылкы, 152,1 миң үй канаттулары (34,8%) болгон. Район облуста өндүрүлгөн дандын 27,7%ин, пахтанын 65,3%ин, өсүмдүк майынын 24,0%ин, жашылчанын 30,7%ин, жүзүмдүн 73,3%ин, эттин 22,2%ин, сүттүн 31,4%ин, жүндүн 33,7%ин берет (2002).

Райондун ө. ж. продукциясынын облустагы үлүшү 31,8%. Өнөр жайынын негизин кайра иштетүү тармактары түзөт; а. и. пахтаны кайра иштетүүчү (облустагы үлүшү 52,0%), өсүмдүк майын өндүрүүчү, тамекини ферменттөөчү ж-а ун-акшак чыгаруучу ишканалар өзгөчө орун алат. Пахтаны кайра иштетүүчү ири ишканалары: «Акалтын» АК (жылына 90 миң тга чейин) ж-а «Бектур» жоопкерчилиги чектелген ишканасы ж. б. Өсүмдүк майын өндүрүүчү эң ири ишканасы – «Аска» АК (жылына 380 т чигит, 150 т күнкараманын данын иштеп чыгууга мүмкүнчүлүгү бар). Ири ишканалардын катарына о. эле «Ош-Дюбек» АК (тамеки ферменттөөчү; Жаңы-Арык кыштагында) ж-а «Кара-Суу – Даназык» АК (ун-акшак чыгаруучу) кирет.

Райондо автомобиль (автомобиль жолунун уз. 1850 км) ж-а т. ж. транспорту өнүккөн. Анын аймагынан Ош–Хорог (Памир тракты), Ош–Кара-Суу–Мырзаке–Өзгөн–Бишкек, Кара-Суу–Анжиян автомобиль жолдору ж-а Ош–Кара-Суу–Жалал-Абад т. ж. өтөт. Жакынкы жылдары Кара-Суу т. ж. түйүнү аркылуу кытай-кыргыз-өзбек т. ж. кошкон Кара-Суу–Торугарт т. ж. курулмакчы.

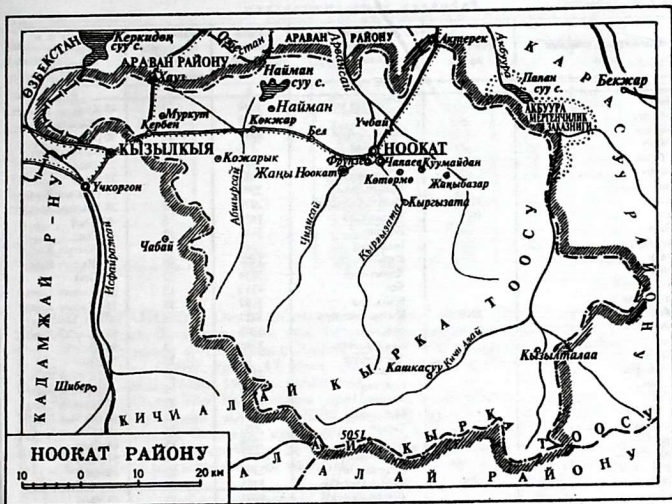
Райондо 2001/02-окуу жылында 124 жалпы билим берүүчү мектеп (окуучулардын саны 73,4 миң) ж-а 958 орундук 9 мектепке чейинки мекемелер иштеген. Райондо 13 оорукана, 2 диспансер (учук, венерологиялык), стоматологиялык поликлиника, 4 үй-бүлөлүк медицина борбору, 58 фельдшер-акушердик пункт, 35 үй-бүлөлүк дарыгерлер тобу ж. б. медициналык мекемелер иштейт (2001).

И. Есембердиев

НООКАТ РАЙОНУ – Ош облусундагы адм.-айм. бирдик. Түн.-батышынан Өзбекстан, түндүгүнөн Араван, чыгышынан Кара-Суу, батышынан Баткен облусунун Кадамжай, түштүгүнөн Алай ж-а Чоң Алай р-ндору м-н чектешет. Аянты 4,04 миң км² (облустун аймагынын 13,9%). Калкы 236,4 миң (2009). Район 15 айыл округуна бөлүнөт. Борбору – Ноокат шаары. Район 1928-ж. 24-декабрда уюшулган.

Райондун рельефинде адырлуу тоо этектери ж-а тоо аралык депрессиялар басымдуу. Аймагында Ноокат өрөөнү (дениз деңг. бийикт. 1200–1700 м) ж-а ага туташ адырлар, Кичи Алай кырка тоосу (4454 м), Кичи Алай өрөөнү (1200–2800 м), Караван түздүгү (Караван-Көк-Жар) жатат. Көмүр (Абшыр, Алмалык, Беш-Буркан кендери), курулуш материалдарынын кендери бар. Климаты континенттик. Жайы ысык, кургак, кышы мелүүн суук, кар аз түшөт. Ноокат өрөөнүндө январдын орт. темп-расы – 2,6°C, июлдуку 24,4°C, Кичи Алай өрөөнүндө январдыкы – 6,9°C, июлдуку 15,5°C. Жаан-чачындын жылдык орт. өлчөмү 270–300 мм. Ири суулары: Кыргыз-Ата, Абшыр-Сай, Ак-Буура, Кичи Алай, Косчан, Шанкол, Чечме, Чили-Сай. Суулары сугатка кеңири пайдаланылат. Найман суу сактагычы курулган. Каралжын боз, күрөң, кара күрөң (тоо капталдарында), шалбаалуу тоо топурактары басымдуу. Дениз деңг. 1200–1500 м бийиктикте эфемер-шыбактуу талаа, андан жогору (500–1800 м) аккылкан шыбактуу талаа, дан өсүмдүк-шыбактуу талаа (1800–2200 м), арчалуу шалбаа (2000–2800 м), субальп, альп шалбаалуу талаасы (2800–3400 м) ж-а гляциалдык-нивалдык алкактары бар.

Райондун аймагында облустун калкынын 16,8% жашайт. Төрөлүүнүн деңгээли 24,3‰, өлүм-житим 4,6‰, табигый өсүш 19,7‰ (2001). Калкынын 71,4% кыргыздар, 27,8% өзбектер, 0,8% башка улуттар. Эмгек жашына чейинкилер 45,6%, эмгек жашындагылар 47,7%, эмгек жашынан өткөндөр 6,7%. Калкынын 87,9% деңиз деңг. 1000–1500 м, 11,9% – 1500–2000 м, 0,2% – 2000–2500 м бийиктиктерде отурукташкан. Калктын орт. жыштыгы 1 км² жерге 51 адам туура келет. Райондо 75 кыштак бар, алар жөнүндө к. төмөнкү таблицаны.



Н. р-нун экон-нын негизин дыйканчылык (тамекчиликке адистешкен) ж-а эт-сүт багытындагы мал чарбасы түзөт. Жалпы жер фондусу 404,4 миң га (2000), а. и. айыл чарбага жарактуу жери 191,4 миң га (жеринин 47,3%). Айдоо аянты 38,0 миң га (анын 18,6 миң гасы сугат жер), 1,4 миң га бак-дарактар, 3,3 миң га чабынды, 148,6 миң га жайыт. Тамеки (айдоо жердин 2,5 миң гасы), дан эгиндери (22,9 миң га, а. и. буудай – 19,7 миң га), жүгөрү (3,1 миң га), май алынчу өсүмдүктөр (2,1 миң га), картошка (3,0 миң га), жашылча (1,4 миң га) ж.б. өстүрүлөт. Багбанчылык (2,8 миң га) өнүккөн (2002). 2002-ж. 6,2 миң т тамеки (облустагы үлүшү – 82,9%), 65,3 миң т дан эгиндери (20,1%), 28,9 миң т жашылча (21,2%) өндүрүлгөн. Райондо 2001-ж. 46,0 миң бодо мал (а. и. 25,2 миң башы саан уй), 115,7 миң кой ж-а эчки, 10,9 миң жылкы, 80,4 миң үй канаттуулары болгон.

Район облуста өндүрүлгөн ө. ж. продукциясынын 4,8%ин берет (2003). Өнөр жай ишканалары: тамеки ферменттөөчү «Максат», «Баргы» акционердик коомдору, «Астарт-Дюбек», жоопкерчилиги чектелген ишканалары: «Дары-Булак-Абшыр», «Ноокат-Намеда» АК, «Ноокат-Тамекиси» жабык типтеги АК иштейт. 2001-ж. 6185 т тамеки ферменттелген. Нан, калаш з-ду (Найман шаарчасында) ж-а Улутоо рудниги бар.

Райондо негизинен автомобиль транспорту өнүккөн. Анын аймагынан Ош–Ноокат–Кызыл-Кыя, Ноокат–Кызыл-Кыя–Араван автомобиль жолдору өтөт. 2001-ж. автомобиль транспорту м-н 0,5 млн т жүк, 50,1 млн жүргүнчү ташылган.

Райондо 2001/02-окуу жылында 108 жалпы билим берүүчү мектеп, 5 мектепке чейинки мекмелер, китепканалар болгон. Райондук оорукана, номердик оорукана, 9 участкалык оорукана, учук диспансери, тиш поликлиникасы, 38 фельдшер-акушердик пункт, 22 үй-бүлөлүк дарыгерлер тобу ж. б. медициналык мекемелер иштейт (2001).

И. Есембердиев

Райондун айыл-кыштактары

Айыл-кыштактардын аты	Негизделген жылы	Адм.-айм. баш нйүүсү (айыл округу)	Калкынын саны (2002)	Райондун борборунда чейинки аралык (км)	Жакынкы т. ж. бекетине чейинки аралык (км)
1	2	3	4	5	6
Айбек		Т.Зулпуев ати.	1648	7	43 (Ош)
Ай-Тамга		Төөлөс	2119	33	15 (Кызыл-Кыя)
Ак-Булак		Кыргыз-Ата	4511	10	50 (Ош)
Ак-Жар		Ынтымак	576	56	7 (Кызыл-Кыя)
Ак-Терек		Кенеш	155	35	25 (Ош)
Акчабуу		Т.Зулпуев ати.	489	12	35 (Ош)
Акчал		Кулатов ати.	2593	45	17 (Кызыл-Кыя)
Алашан	1890	Кызыл-Октябрь	2079	25	28 (Кызыл-Кыя)
Арал	1929	Чачма-Сай	1521	5	40 (Ош)
Арбын		Кенеш	3183	18	48 (Ош)
Арык-Бою		Ынтымак	747	56	10 (Кызыл-Кыя)
Баглан		Кулатов ати.	1408	49	10 (Кызыл-Кыя)
Барын		Чачма-Сай	3724	2	40 (Ош)
Бел		Бел	4332	12	36 (Кызыл-Кыя)
Беш-Бурхан		Ынтымак	2197	55	15 (Кызыл-Кыя)
Борбаш	1900	Кызыл-Октябрь	3025	23	30 (Кызыл-Кыя)
Борбаш		Бел	5202	9	59 (Кызыл-Кыя)
Борко		Кыргыз-Ата	3140	7	50 (Ош)
Будайлык		Чачма-Сай	85	23	73 (Ош)
Герейшорон		Төөлөс	2398	33	14 (Кызыл-Кыя)
Гүлстан		Гүлстан	411	4	43 (Кызыл-Кыя)
Додон		Төөлөс	1367	32	17 (Кызыл-Кыя)
Дөң-Маала		Ынтымак	132	56	10 (Кызыл-Кыя)
Жайылма		Төөлөс	1624	31	18 (Кызыл-Кыя)
Жаңы-Базар	1800	Исанов ати.	1232	15	85 (Ош)
Жаңы-Ноокат		Жаңы-Ноокат	19373	6	51 (Ош)
Жар-Коргон		Исанов ати.	2475	22	83 (Ош)
Жийде	1900	Кызыл-Октябрь	3383	20	30 (Кызыл-Кыя)
Жатан		Т.Зулпуев ати.	1693	11	33 (Ош)
Интернационал		Т.Зулпуев ати.	2207	5	38 (Ош)
Капчыгай	1935	Чачма-Сай	218	30	40 (Ош)
Караке		Т.Зулпуев ати.	1136	5	47 (Ош)
Кара-Кокту		Чачма-Сай	658	8	48 (Ош)
Каранай	1885	Кызыл-Октябрь	1467	23	30 (Кызыл-Кыя)
Кара-Ой		Кыргыз-Ата	282	16	66 (Ош)
Кара-Таш		Кыргыз-Ата	21	25	20 (Ош)
Кара-Таш		Кара-Таш	7516	6	56 (Ош)
Кенеш		Төөлөс	2661	33	14 (Кызыл-Кыя)
Кичи Алай		Исанов ати.	203	110	170 (Ош)
Коммунизм	1930	Т.Зулпуев ати.	3395	5	35 (Ош)
Кош-Дөбө		Кулатов ати.	739	45	17 (Кызыл-Кыя)
Көкбел		Исанов ати.	5178	32	87 (Ош)
Көк-Жар		Кызыл-Октябрь	2529	25	28 (Кызыл-Кыя)
Кожо-Арык		Кулатов ати.	6555	44	19 (Кызыл-Кыя)
Кыргыз-Ата		Кыргыз-Ата	4535	15	55 (Ош)
Көтөрмө		Кыргыз-Ата	2764	7	47 (Ош)
Куу-Майдан		Кенеш	3831	15	55 (Ош)
Күнгөй-Кожоке		Исанов ати.	3173	20	62 (Ош)
Кызыл-Булак		Кулатов ати.	2486	48	14 (Кызыл-Кыя)
Кызыл-Тейнт	1928	Жаңы-Ноокат	1889	5	50 (Кызыл-Кыя)
Меркит		Төөлөс	2810	35	11 (Кызыл-Кыя)
Муркут		Төөлөс	2447	38	10 (Кызыл-Кыя)
Нарай	1885	Онеки-Бел	1821	28	28 (Кызыл-Кыя)
Ничке-Суу		Ынтымак	987	56	10 (Кызыл-Кыя)
Нойгут		Кара-Таш	2671	1	51 (Ош)
Онеки-Бел		Онеки-Бел	3038	32	19 (Кызыл-Кыя)
Өсөр		Т.Зулпуев ати.	1980	8	30 (Ош)
Сарканды	1885	Кызыл-Октябрь	2168	28	27 (Кызыл-Кыя)
Таш-Булак		Кулатов ати.	1202	47	120 (Кызыл-Кыя)

1	2	3	4	5	6
Таш-Булак		Кыргыз-Ата	5	14	54 (Ош)
Таш-Булак		Ынтымак	119	46	5 (Кызыл-Кыя)
Таштак		Т.Зулпуев ати.	719	3	40 (Ош)
Темір-Корук	1902	Жаны-Ноокат	774	9	45 (Кызыл-Кыя)
Тескей-Кожоке		Исанов ати.	3363	20	62 (Ош)
Тельман		Төөлөс	1298	38	13 (Кызыл-Кыя)
Фрунзе	1937	Гүлстан	12171	50	40 (Кызыл-Кыя)
Үч-Бай		Т.Зулпуев ати.	1796	10	32 (Ош)
Чапас	1929	Чачма-Сай	13082	2	40 (Ош)
Чегеден		Кенеш	226	25	65 (Ош)
Челекчи		Ынтымак	333		10 (Кызыл-Кыя)
Чеч-Добо		Исанов ати.	2010	20	62 (Ош)
Чучук		Т.Зулпуев ати.	1544	6	45 (Ош)
Шанкол		Кенеш	3598	33	14 (Кызыл-Кыя)
Ынтымак	1936	Ынтымак	1502	52	10 (Кызыл-Кыя)
Эски-Ноокат (азыр Ноокат ш.)	1870	Эски-Ноокат	5879	-	50 (Ош)

И. Есембердиев

ӨЗГӨН РАЙОНУ – Ош облусундагы адм.-айм. бирдик. Түндүгүнөн Жалал-Абад облусунун Сузак, батышынан ж-а түш.-батышынан Кара-Суу, түштүгүнөн Алай ж-а Кара-Кулжа р-ндору м-н чектешет. Аянты 3,4 миң км² (облустун аймагынын 11,8%). Калкы 228,6 миң (2009). Район 17 айыл округуна бөлүнөт. Борбору – Өзгөн шаары (калкы 49,4; 2009). Район 1928-ж. уюшулган.

Тоолуу район. Тоо капталдары өрөөн, жылга-жыбыттуу. Көп бөлүгүн Өзгөн-Куршаб өрөөнү (деңиз деңг. 800–1200 м бийиктикте) ээлеп, аны батыштан Отуз-Адыр ж. б. адырлар Фергана өрөөнүнөн бөлүп, түштүгүнөн Академик Адышев кырка тоосу, түндүгүнөн Фергана тоо тизмегинин тармактары курчап турат. Аймагы батыштан чыгышты карай бийиктеп (2500 мге чейин), түн.-чыгышында Фер



Райондун айыл-кыштактары

Айыл-кыштактардын аты	Негизделген жылы	Адм.-айм. баш ийүүсү (айыл округу)	Калкынын саны (2002)	Райондун борборунан чейинки аралык (км)	Кара-Суу т. ж. бекетине чейинки аралык (км)
1	2	3	4	5	6
Адыр		Мырзаке	1609	19	25
Айгыр-Жал		Баш-Дөбө	2091	8	64
Ак-Жар	1925	Ак-Жар	1889	24	60
Ак-Кыя		Кызыл-Тоо	1153	22	72
Ак-Терек		Жалпак-Таш	569	44	40
Ак-Терек		Ийри-Суу	460	23	73
Ак-Терек		Салам-Алик	915	38	103
Алга		Кызыл-Октябрь	1330	23	21
Алтын-Булак		Мырзаке	783	30	80
Анакызыл		Төрткүл	2017	17	61
Аракол		Салам-Алик	952	48	92
Аюу		Зергер	895	31	81
Бабаш-Уулу		Дөң-Булак	385	10	54
Бабыр		Мырзаке	927	7	60
Бакмал		Дөң-Булак	961	7	51
Беш-Абышка		Кызыл-Октябрь	207	40	84
Большевик		Ак-Жар	2514	27	77
Бостон	15-16 к.	Төрткүл	1117	18	68
Бөксө-Жол		Дөң-Булак	412	6	50
Гузар		Кызыл-Октябрь	579	25	17
Дөң-Булак		Дөң-Булак	1221	11	61
Донузтоо		Кызыл-Тоо	258	32	82
Жазы		Ильич	1226	7	57
Жазы		Жыланды	350	7	57
Жаңы-Абад		Дөң-Булак	1167	2	52
Жаңы-Айыл		Зергер	775	13	71
Жаңгакты		Ийри-Суу	959	27	77
Жийде	1870	Ийри-Суу	2405	22	72
Жыланды	1908-10	Жыланды	2017	9	59
Жэренчи	1930	Ильич	2484	14	64
Зергер	1908-10	Зергер	1034	25	75
Ийрек		Кара-Таш	328	64	84
Кайрат		Зергер	1240	18	68
Какыр		Ак-Жар	1380	24	68
Калта		Жыланды	2547	16	66
Кандава	1925	Ак-Жар	932	21	16
Карчабек		Кызыл-Тоо	390	26	76
Кара-Баткак		Ак-Жар	201	29	15
Кара-Дарыя		Дөң-Булак	368	5	35
Кара-Дыйкан		Ильич	5459	9	59
Кара-Колот		Ийри-Суу	289	20	72
Кароол		Кароол	2876	7	42
Карл Маркс		Жалпак-Таш	910	24	35
Кенеш	1930	Баш-Дөбө	1129	6	60
Киров		Жалпак-Таш	710	25	29
Коргон		Кара-Таш	289	62	81
Корсетти		Ийри-Суу	1227	22	72
Кочкор-Ата		Кызыл-Октябрь	570	23	30
Кош-Коргон		Баш-Дөбө	447	3	41
Кошөтөр		Салам-Алик	829	49	99
Красный-Маяк		Жыланды	870	8	58
Кремль		Кызыл-Октябрь	523	27	29
Куршаб	1924	Куршаб	15295	16	34
Куршаб		Кызыл-Октябрь	364	12	32
Курбу-Таш		Жалпак-Таш	1284	29	19
Кутурган		Зергер	1682	26	76
Кызыл-Байрак		Салам-Алик	709	32	102

1	2	3	4	5	6
Кызыл-Дыйкан		Ильич	3104	11	57
Кызыл-Кырман		Баш-Дөбө	1548	8	62
Кызыл-Октябрь		Кызыл-Октябрь	2326	23	30
Кызыл-Сенир		Кызыл-Октябрь	3814	23	28
Кызыл-Тоо		Кызыл-Тоо	3019	25	75
Кызыл-Чарба		Салам-Алик	970	28	78
Кыймыл		Төрткүл	445	11	61
Кыргызстан		Ийри-Суу	2192	18	68
Кысык-Алма		Жалпак-Таш	531	25	43
Макаренко		Төрткүл	2201	8	58
Макаренко		Жыланды	965	6	50
Мичурин		Дөң-Булак	214	14	36
Мырзаке		Төрткүл	2201	12	62
Мырза-Арык		Кароол	4504	9	41
Ничке-Сай		Зергер	2106	20	64
Онбеш-Жаш		Салам-Алик	566	66	116
Ор-Казган		Ийри-Суу	295	41	91
Орто-Арык		Кароол	574	7	43
Өстүрүү		Ийри-Суу	1313	28	72
Өзгөрүш		Дөң-Булак	2491	7	51
Прогресс		Жыланды	393	5	55
Салам-Алик		Салам-Алик	1513	40	90
Сасык-Булак		Ак-Жар	354	29	15
Семиз-Көл	1925	Ак-Жар	736	31	75
Старая Покровка		Кызыл-Октябрь	1589	20	30
Токтогул		Зергер	1140	11	61
Төөлөс		Дөң-Булак	685	10	54
Түз-Бел		Жалпак-Таш	1464	38	55
Үңкүр		Кара-Таш	538	33	83
Үчкапчал		Жалпак-Таш	1258	32	54
Чалкөйдө		Көлдүк	1654	30	80
Чангет		Ийри-Суу	1787	30	74
Чечебай		Мырзаке	765	25	29
Чымбай		Дөң-Булак	2471	8	58
Шагым		Куршаб	2047	30	14
Шамал-Терек		Көлдүк	2361	25	75
Шералы	1896	Кароол	3844	5	45
Шоро-Башат		Төрткүл	4555	12	62
Ынтымак		Кара-Таш	267	62	83
Элчибек		Кара-Таш	105	66	88
Эрдик		Куршаб	448	15	30
Эркин-Тоо		Кызыл-Тоо	1951	32	82

гана тоо тизмегине өтөт. Кендерден *Өзгөн көмүр бассейни*, үлүл таштар (Сары-Таш, Куршаб), гипс, акиташ, чымкөн, минералдуу суулар (Кара-Шоро), дары баткак (Чымбай), курулуш материалдары ж. б. бар. Өзгөн ж-а Куршаб өрөөнүндө январдын орт. темп-расы $-3,2^{\circ}\text{C}$, июлдуку $23,6^{\circ}\text{C}$, тоолордо январдыкы -10°C , июлдуку 15°C . Жылдык жаан-чачыны 350–600 мм; Фергана тоо тизмегинин капталдарында 900 ммге жетет. Агын суулары көп. Райондун аймагы аркылуу Кара-Дарыя агып, Кара-Кулжа, Жазы, Ийри-Суу ж. б. куят. Кара-Дарыянын Фергана өрөөнүнө чыга беришиндеги Кемпирабад жылгасына Анжиян суу сактагычы курулган. Топурак өсүмдүктөрү бийиктик алкактуулук закон ченемине ылайык өзгөрөт. Кара-Дарыя, Куршаб, Жазы сууларынын өрөөндөрүндө шалбаа, шалбаалуу саз, 1500 мден жогору боз, 1800–2800 мде тоо-токой, 2800 мден жогору тоо-шалбаа топурактары басымдуу. Жарым чөл, кургак талаа ж-а шалбаалуу талаа ландшафты мүнөздүү. Түз жерлер толук өздөштүрүлүп, табигый өсүмдүктөр жокко эсе. Алар тоолордун нымдуу капталдарында шалбаа, бадал ж-а токойго, өрдөгөн сайын субальп ж-а альп шалбааларына өтөт. Фергана тоо тизмегинин капталдарын 1000–1800 м бийиктикти бетегелүү талаа, 2200 мге чейин жаңгак, алма, алча, шилби,

карагай, арчалар аралаш өскөн жапайы жангак-жемиш токою ээлейт. 2800–3000 мден жогору түркүн тулаң чөптүү субальп ж-а альп зоналары тараган. Жазы өрөөнүндө аңчылык каказниги уюшулган.

Райондун аймагында облустун калкынын 16,5% жашайт. Төрөлүүнүн деңгээли 23,6‰, өлүм-житим – 5,3‰, табигый өсүш – 18,3‰ (2001). Калкынын 73,8% кыргыздар, 21,9% өзбектер, 2,9% түрктөр, 1,4% башка улуттар. Калкынын эмгек жашына чейинкилери 45,9%, эмгек жашындагылар 46,9%, эмгек жашынан өткөндөр 7,2%. Калкынын 63,4% деңиз деңг. 1000 мге чейинки. 28,5% - 1000–1500 м, 8,1% – 1500–2000 м бийиктиктерде отурукташкан. Калктын орт. жыштыгы 1 км² жерге 60 адам туура келет. Райондо 99 кыштак бар (к. таблицаны).

Ө. р-нун экон-нын негизин дыйканчылык (тамекичилик, дан чарбасы) ж-а мал чарбасы түзөт. Жалпы жер фондусу 343,2 миң га (2000), а. и. айыл чарбага жарактуу жери 261,5 миң га (жеринин 76,2%). Айдоо аянты 44,3 миң га (анын 13,7 миң гасы сугат жер), 1,5 миң га көп жылдык өсүмдүк, 26,3 миң гасы чабынды, 189,0 миң гасы жайыт. Дан эгиндери (27,5 миң га, а. и. буудай – 20,7 миң га), жүгөрү (4,0 миң га), тамеки (0,2 миң га), май берүүчү өсүмдүктөр (9,9 миң га), картөшкө (0,6 миң га). ж.б. өстүрүлөт (2002). Багбанчылык өнүккөн (1,6 миң га), 2002-ж. райондо 38,8 миң бодо мал (а. и. 22,1 миң башы саан уй), 117,3 миң кой, эчки, 18,7 миң жылкы, 73,1 миң үй канаттуулары болгон.

Район облуста өндүрүлгөн ө. ж. продукциясынын 4,5%ин берет (2003). Ири ишканалары: «Кара-Шоро» АК (консерва, шарап, минералдуу суу чыгарат), нан комбинаты, «Өзгөн» мамл. акционердик коому (алкоголсуз ичимдиктер, сүт азыктарын чыгарат), «Телефон-Алтын-Казык» жоопкерчилиги чектелген ишканасы (пиво чыгарат) ж-а «Өзгөн дан-азык» АК (ун чыгарат) ж. б.

Райондо негизинен автомобиль транспорту өнүккөн. Анын аймагынан Ош–Өзгөн–Кара-Кулжа, Өзгөн–Ийри-Суу, Өзгөн–Жалал-Абад, Өзгөн–Мырзаке–Сары-Булак автомобиль жолдору өтөт. 2000-ж. автомобиль транспорту м-н 1,1 млн т жүк, 47,7 млн жүргүнчү ташылган.

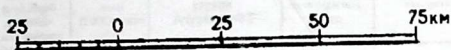
Райондо 2001/02-окуу жылында 100 жалпы билим берүүчү мектеп, 7 мектепке чейинки мекемелер, спорт мектептери, китепканалар болгон. Райондук оорукана, 2 номердик оорукана, учук диспансери, тери-венерологиялык диспансер, тиш поликлиникасы, 53 фельдшер-акушердик пункт, 26 үй-бүлөлүк дарыгерлер тобу ж. б. медициналык мекемелер иштейт (2001).

И. Есизбердиев

ЧОҢ АЛАЙ РАЙОНУ – Ош облусундагы админ.-аймактык бирдик. Облустун түш. бөлүгүндө жайгашып, түн. ж-а түн.-батышынан Баткен облусунун Кадамжай р-ну, чыгышында Алай р-ну, батышынан ж-а түштүгүнөн Тажикстан м-н чектешет. Аянты 4,86 миң км² (Ош облусунун аймагынын 16,6%). Калкы 25,0 миң (2009). Борбору – Дароот-Коргон кыштагы (калкы 4,7 миң; 2009). Район 3 айыл округуна (Жекенди, Кашка-Суу, Чоң Алай) бөлүнөт. 1936-ж. уюшулган. 1959-ж. Алай р-ну м-н биригип, 1992-ж. кайра өзүнчө район болуп бөлүнгөн.

Район бийик тоолуу Алай өрөөнүнүн батыш бөлүгүндө жайгашкан. Алай өрөөнү түн. бөлүгүнөн Алай кырка тоосу, түштүгүнөн Чоң Алай кырка тоосу (орт. бийикт. 5500 м) м-н курчалган. Өрөөндүн жеринин бетинин түзүлүшү жалпысынан батышты карай акырындап жантайган түздүк; ага тектирлүү жайылмалар, тоо этегиндеги шиленди түздүктөр, дөбө-дөнсөөлөр, чуңкурчактар мүнөздүү. Өрөөндү караган Чоң Алай кырка тоосунун түн. капталынын жазылыгы 25 км, орт. бийиктиги 6000 м, эң бийик жери 7134 м (Ленин атн. чоку). Капталдарында мөңгүлүү тепши сымал терең өрөөндөр көп. Ал эми өрөөндү түндүгүнөн чектеген Алай кырка тоосу Чоң Алайга караганда 1500–2000 мге жапыз; өрөөндүн таманынан салыштырмалуу бийиктиги 1200–2000 м; өрөөндү караган түш. капталы кыска ж-а тик. Кен байлыктары: көмүр, күйүүчү сланец, таш туз, курулуш материалдары ж. б. Климаты континенттик. Январдын орт. темп-расы –14,4°C, июлдуку 15,4°C. Жылдык жаан-чачыны 271 мм. Ири суулары: Кызыл-Суу, Көк-Суу ж. б. Агыш күрөң, коңур, каралжын, тоо шалбаа,

ЧОҢ АЛАЙ РАЙОНУ



1 Баткен району



чымдак, аллювий топурактары басымдуу. Физ.-геогр. шартына жараша (түш. тарабынан тоолор м-н курчалышы, деңиз деңг. бийик жатышы) ландшафты өзгөчөлөнүп турат. Өрөөндүн таманынын батышындагы чөл өсүмдүктөрү чыгышты карай талаа, шалбаалуу талаа м-н алмашат. Тоо капталдарына субальп ж-а альп талаасы, шалбаалуу талаа ж-а дүңгөлүү шалбаа, 4500–7000 м бийиктикке гляциалдык-нивалдык алкактар мүнөздүү. Батыш четинде сейрек арча токою, суу жайылмаларында тал, бакатерек, бадал өсүмдүктөрү өсөт.

Райондо облустун калкынын 1,9%и жашайт. Төрөлүүнүн деңгээли 29,7‰, өлүм-житим – 4,1‰, табигый өсүү – 25,6‰ (2001-ж.). Калкынын 49,9%и эмгек жашына чейинкилер, 44,1% – эмгек жашындагылар, 6,0% – эмгек жашынан өткөндөр (1999). Калкынын 73,1%и деңиз деңг. 2000–2500 м, 26,9% – 2500–3000 м бийиктиктерде отурукташкан. Орт. жыштыгы: 1 км² жерге 5,1 киши туура келет. Райондо 17 кыштак бар, алар жөнүндөгү маалыматтарды к. таблицадан.

Чоң Алай р-нун чарбасынын негизин эт-жүн багытындагы кой, эт-сүт багытындагы мал чарбасы түзөт. Айыл чарба продукциясынын негизин дыйкан ж-а менчик чарбалары түзөт. Жалпы жер фондусу 485,7 миң га (2001), а. и. айыл чарбага жарактуу жери 243,2 миң га (жеринин 50,1%и). Жеринин басымдуу бөлүгү (227,3 миң га) жайыт. Айдоо аянты 14,8 миң га (анын дээрлиги сугат жер), 1,1 миң гасы чабынды. Дан (3,9 миң га, а. и. буудай – 3,3 миң га), тоют өсүмдүктөрү (3,9 миң га) айдалат (2002). Райондо 2001-ж. 79,3 миң кой, эчки, 12,0 миң бодо мал (а. и. 5,6 миңи саан уй), 3,7 миң жылкы, 0,6 миң канаттуулары болгон. 2001-ж. 4,7 миң т эт, 185 т жүн даярдалган.

Райондун аймагында келечекте альпинизм өнүкмөкчү.

Райондун айыл-кыштактары

Айыл-кыштактардын аты	Негизделген жылы	Адм.-айм. баш ийүүсү (айыл округу)	Калкынын саны (2002)	Райондун борборунан чейинки аралык (км)	Жакынкы т. ж. бекетине чейинки аралык (км)
Ачык-Суу		Кашка-Суу	1651	35	300
Дароот-Коргон		Чоң-Алай	4532	Райондун борбору	286
Жайылма		Кашка-Суу	699	37	245
Жарбашы		Чоң-Алай	1659	10	295
Жаңы-Тилек		Чоң-Алай	1186	10	296
Жекенди		Жекенди	1911	31	317
Калбык		Кашка-Суу	797	19	265
Каракабак		Кашка-Суу	688	48	238
Карамык		Жекенди	2482	41	327
Каратейнт		Жекенди	1075	56	342
Кашка-Суу		Кашка-Суу	2189	44	240
Кулчу		Чоң Алай	310	15	302
Кызыл-Туу		Чоң Алай	350	4	280
Кызыл-Эшме		Чоң Алай	1195	11	300
Сары-Булак		Чоң Алай	72	19	303
Чак		Чоң Алай	1680	9	293
Шибээ		Жекенди	736	30	316

Райондун негизги транспорту автомобиль жолу өнүккөн. Анын аймагынан эл аралык маанидеги Ош – Сары-Таш – Дароот-Коргон – Дүйшөмбү автомобиль жолу өтөт. 2000-ж. автомобиль транспорту м-н 0,1 млн т жүк, 8,5 млн адам ташылган.

Райондо 2001/02-окуу жылында 16 орто, толук эмес орто, башталгыч мектеп, кеспитик-тех. лицей болгон. Райондо 5 оорукана (а. и. райондук, 4 участкалык), 9 фельдшер-акушердик пункт, 5 үй-бүлөлүк дарыгерлер тобу иштейт (2003).

И. Егембердиев

ТАЛАС ОБЛУСУ

Облус Кыргыз Респ-нын түн.-батышында жайгашкан Талас өрөөнүн ээлейт. Түндүк ж-а батышынан Казакстан, түш.-батышынан бир аз жери Өзбекстан, түштүгүнөн Жалал-Абад, чыгышынан Чүй облустары м-н чектешет. 1944-ж. 22-июнда уюшулуп, борбору Талас ш. болгон (калкы 32,9 миң; 2009). 1956–62-ж. чейин Фрунзе облусунун курамында, 1962–79-ж. ж-а 1988–90-ж. республикага түз баш ийдирилген; 1980–88-ж. Талас облусу (курамына азыркы Жалал-Абад облусунун Токтогул ж-а Чаткал р-ндору да кирген), 1990-ж. 14-декабрда кайра облус болуп түзүлгөн. Курамына Талас (борбору – Көгөй айлы), Бакай-Ата (Бакай-Ата), Кара-Буура (Кызыл-Адыр), Манас (Покровка) р-ндору, Талас ш., Маймак шаарчасы, 36 айыл округу ж-а 90 айыл кирет. Аянты 11,4 миң км² (респ-нын аянтынын 5,7%). Калкы 226,8 миң (2009-ж.); респ-нын калкынын 4,2%ин түзөт.

Табияты. Облустун аймагындагы Талас өрөөнү өзүнүн түзүлүшү б-ча үч бурчтука окшоп кетет, анын төрү Талас ж-а Кыргыз Ала-Тоолорунун тутумдашкан жериндеги Ак-Суу тоо тоомуна такалат. Ал эми батышты карай өрөөн кеңейип, түн.-батышта Турандын чөлдүү ж-а жарым чөлдүү аймактары м-н чектелет. Талас өрөөнү ж-а аны курчап турган тоо кырлары тоолуу, тоо этектериндеги жантайыңкы түздүктүү ж-а түздүктүү геоморфологиялык комплекстерди түзөт.

Талас ж-а Кыргыз Ала-Тоолорунун рельефинин түзүлүшү татаал. Облустун жеринин деңиз денг. бийиктиги 700 мден (Манас р-нун Казакстан м-н чектеш жеринде) 4482 мге (Манас чокусу) чейин. Алар кембрийге чейинки ж-а палеозойдун тоо тектеринен туруп, бийик тоолуу структуралык-денудациялык, орто ж-а жапыз тоолуу структуралык-эрозиялык рельефтин типтерин пайда кылат. Талас Ала-Тоосунун тоо этектеринде палеоген ж-а неоген мезгилдеринде пайда болгон тектон., эрозиялык, аккумуляциялык рельефтин типтери – адырлар, каптар кеңири таралган. Түзөнүрөөк бөлүгүндө аллювий, пролювий тектеринен түзүлгөн тик капталдуу, таманы айдоо тартып жаткан өтөк жерлер, бир аз энкейиш түздүктөр кезигет.

Талас өрөөнү мелүүн климаттык алкакта жатат. Өрөөндүн дээрлик туш тарабы тоо кыркалары, чөлдөр м-н курчалып турушу, татаал түзүлүштөгү рельефи анда кургакчыл, континенттик климаттын түзүлүшүнө шарт түзөт. Июлдун орт. темп-расы 15–23°C, январдыкы –6...–14°C. Темп-ранын суммасы 3150–3400°C. Ал эми 1400 м бийиктикте 2500°Cге барабар. Аязсыз мезгил 157–163 күнгө созулат. Өрөөндүн батышынан чыгышын карай ж-а тоо этектеринен тоо капталдарына өрдөгөн сайын жаан-чачындын өлчөмүнүн өсүшү байкалып, жылдык жаан-чачын өрөөндө 300–400 мм түзөт. Өрөөндө жаан-чачындын басымдуу бөлүгү апрель–май, ал эми тоо капталдарында май-июнда жаайт. Жай айлары кургакчыл. Туруктуу кар катмары түздүктөрдө декабрда, тоо этектеринде ноябрдын ортосунда пайда болот.

Ири дарыясы – Талас, ал Каракол ж-а Үч-Кошой сууларынын кошулушунан пайда болуп, батышты карай агып, Моюнкулун чөлдөрүнө сиңип жок болот. Ири куймалары: Үрмарал, Кара-Буура, Кеңкол, Беш-Таш, Күмүштук, Нылды, Калба ж.б. Өрөөндүн батышында Асса суусунун оң курамы – Күркүрөө суусу агат. Облустун аймагында көл аз. Эң ириси – Беш-Таш, ал бөгөт көлдөрүнө кирет. Мөңгүлөрүнүн басымдуу бөлүгү Талас Ала-Тоосунун түн. капталында жайгашкан. Мөңгүлөрдүн жалпы саны 281, аянты 164,4 км²; эң ирилери: Вокруг Света (6,8 км²), Манас (6,4 км²), Муз-Бел (3,6 км²), Күрүчкө (3,8 км²), Ак-Таштуу (3,6 км²).

Талас өрөөнүнүн топурагы түздүктүү аймакта кендик, тоолордо бийиктик 6-ча өзгөрөт. Түздүктүү жарым чөл зонасына (700–1000 м бийиктикте) түздүктүн кадимки боз топурактары, кургак талаа, талааларга (1100–1600 м), жапыз ж-а айдөш тоо этектерине тоо өрөөн коңур топурактары мүнөздүү. Тоонун ачык коңур ж-а кара коңур топурагы деңиз деңг. 1400–2100 м, кара топурактары 2200–2600 м бийиктикте жатат. Тоонун каралжын күңүрт түстөгү токой топурактары токой массивдеринде өөрчүгөн. Шалбаалуу субальп (деңиз деңг. 2800–3100 м бийиктикте), субальп шалбаалуу талаа (2700–3400 м), альп шалбаа (3100–4300 м) топурактары мүнөздүү.

Өсүмдүктөрү да бийиктик алкактуулук 6-ча өзгөрөт. Чөл өсүмдүктөрү өрөөндүн чегинде 700–1000 м бийиктиктеги түзөңдөрдө өсөт. Негизинен Тенир-Тоо шыбагы, Ала-Тоо төөтаманы, жамбыл тыйын чанагы, тикенектүү эспарцет кезигет. Эфемер ж-а эфемерид өсүмдүктөрү жаз мезгилинде басымдуулук кылып, жайында негизинен шыбак өсөт. Талаа өсүмдүктөрү деңиз деңг. 1000–2300 м бийиктиктерде жапыз ж-а орто бийиктиктеги тоолордо кеңири таралган. Өрөөндүн аймагында талаа өсүмдүктөрүнүн 40тан ашык түрү кезигет. Алардын ичинен аккылкан, бетеге, ыраң, шыбак, коңур баш, кызылтоо өсүмдүктөрү басымдуулук кылат. Айрым жерлерде бадалдар кеңири таралган. Шалбаалуу талаа өсүмдүктөрү өрөөндүн аймагында 1800–2800 м бийиктикте өсөт. Өрөөндүн чегинде өсүмдүктөрдүн 114кө жакын түрү бар. 2200–3000 м бийиктиктеги тоолордун тигирээк капталдарында карагай, көк карагай, арчадан турган токой (Беш-Таш, Урмарал, Калба), ал эми Талас суусунун боюнда, Кенкол капчыгайында бадал аралаш тал-теректүү токой өсөт. Карагай токойлорунун арасында шилби, ыргай, итмурун, табылгы бар. Шалбаа өсүмдүктөрү тоо капталдарында чакан аянттарда гана (Беш-Таш, Урмарал, Нылды, Үч-Кошой) кезигет. Субальп шалбаасы 2600–3200 м бийиктикте, тоолордун түн. капталдарында тогузтөбөл, казтаман, флёмистүү формациялар басымдуулук кылат. Ошондой эле шимүүр, чекилдек, алтай троллиусу кеңири таралган. 3000–3200 м бийиктиктен жогору альп шалбаасы таралган. Өсүмдүк катмарынын негизин донуз сырттуу формациялар түзөт. Ошондой эле ыраң, примула, казтаман, кара гүлдүү ыраң кезигет. Бийик тоолуу альп талаалары тоо кыркалардын түш., түн.-чыгыш бетинде чакан массивдерде кезигет. Аларды негизинен бетегелүү, бетеге-жылгамдуу өсүмдүк формациялары түзөт.

Калкы. Облуста респ-нын калкынын 4,2%и (же 226,8 миң адам) жашайт. Анын 35,3 миңи же 17,0%и шаар, 172,8 миңи же 83,0%и айыл калкы. Калкы көп улуттуу, басымдуу бөлүгү кыргыздар (жалпы калктын 90,0%и), а. и. орус (3,1%), казак (1,6%), өзбек (0,9%), түрк (0,7%), татар (0,2%), немец (0,7%) ж. б. улуттардан да бар. Калктын орт. жыштыгы 1 км² жерге 18 адам (респ-да – 24 адам). Облустун борбору Талас ш-нда 34,4 миң адам, Маймак шаарчасында 0,9 миң адам жашайт (2003). Калк көп жашаган ири айылдар: Кызыл-Адыр (10 миң адам), Покровка (6,9 миң), Бакай-Ата (6,6 миң), Көгөй (5,7 миң). Жалпы калктын 41,4% (86,1 миң адам) иш курагына жете элек жаштар, 51,9% (107,9 миң) эмгек курагындагылар, 6,8% (14,1 миң) эмгек курагынан өткөндөр түзөт. 2002-ж. калктын миграциясында облуска келген элдин саны 865 адам, кеткендер – 2545 адам болуп, калктын азайуусу 1680 адамды түзгөн. Алардын ичинен 1516 адам өлкөнүн башка региондоруна, негизинен Бишкек ш-на ж-а Чүй облусуна, 1014 адам КМШнын өлкөлөрүнө, ал эми 15 адам алыскы чет өлкөлөргө кеткен.

Экономикасы. Облус Кыргыз Респ-ндагы экономикасы ортодон төмөнүрөөк деңгээлде өнүккөн чакан регион. 1991-жылдан экон. ж-а социалдык реформалар жүргүзүлүп, базар экономикасына багыт алынды. Натыйжада облустун экон-нын тармактарына структуралык өзгөрүүлөр киргизилип, түрдүү менчиктеги жаңы ишканалар пайда болду. 2003-ж. 1-январына карата статистикалык бирдиктин мамл. регистрине киргизилген ээлик кылуучу субъекттердин (юридикалык жактардын) катталганынын саны 1423 (а. и. иштгелери 811) жеткен. Алардын ичинен мамл. менчикте 198 (169), коммуналык – 177 (137) ж-а жеке менчикке 1048 (505) тиешелүү болгон. Субъекттердин түрлөрү 6-ча 1423 ишкананын ичинен чакан ишканалар – 1136 (585), орточосу – 208 (165) ж-а ири ишканалар – 79 (61) болгон. Бул субъекттерден башка жеке ишкердикке тиешелүү көптөгөн субъекттер уюшулган. Жогоруда көрсөтүлгөн субъекттер облустун экон-нын дээрлик бардык тармактарында (өнөр жай, айыл чарба, курулуш, соода, транспорт ж-а

байланыш, о. эле калка социалдык жактан кызмат көрсөтүү ж-а тейлөө ж. б.) катталып, ар бири өз багыттары б-ча иштейт.

Облустун экон-нын негизин, анын жаратылыш шартына ылайык айыл чарба тармагы ээлеп, кой, уй, жылкы багылып, алардан азык-түлүктөр өндүрүлөт. Дыйканчылыкта негизинен дан эгиндер, тамеки, картөшкө, жашылча өстүрүлүп, кийинки жылдарда облуста кант кызылчасы ж-а май өсүмдүктөрү эгиле баштады. Айыл чарба тармагында 2002-ж. башында 10 дыйкан чарба коллективи, 5 мамл. чарба, 2 акционердик коом, 8 айыл чарба кооперативи, 7747 жеке дыйкан (фермер) чарбалары иштеген. 2001-ж. облустун айыл чарба тармагында 50,1 миң адам эмгектенип (респ-нын 5,3%), 4106,7 млн сомдук азык-түлүк (8,6%) өндүрүлгөн. Анын 66,0%и дыйканчылыктан ж-а 34,0%и мал чарбачылыгынан өндүрүлгөн. Облустун жалпы аянтынын 65,3%и же 745,9 миң ганы (респ-нын 7,0%) айыл чарбасына жарактуу жерлер ээлейт. Анын 14,6%и же 108,7 миңи (респ-нын айдоо аянтынын 8,8%и) айдоо, 0,3%и же 2,2 миңи (5,6%) мөмө-жемиш дарактары, 0,4%и же 2,7 миңи (1,6%) чөп чабынды ж-а 84,7%и же 631,7 миңи (6,8%) жайыт.

Облуста 2001-ж. 100,4 миң га жерге эгин (респ-дагы эгин аянтынын 8,3%), анын 54,1%и же 54,3 миң гасына (8,0%) дан, 0,2%и же 434 гасына (2,1%) тамеки, 1,9%и же 3,2 миң гасына (8,4%) кант кызылчасы, 12,1%и же 12,1 миң гасына (16,4%) картөшкө, 4,5%и же 4,5 миң гасына (9,2%) жашылча ж-а 24,6%и же 24,7 миң гасына (9,2%) тоют өсүмдүктөрү эгилген. Ошондой эле 3,0 миң га жерге мөмө-жемиш бактары отургузулган. Дыйканчылыктан 2001-ж. 156,3 миң т дан (респ-нын 8,6%), 0,4 миң т тамеки (1,7%), 49,2 миң т кант кызылчасы (17,2%), 2,2 миң т май өсүмдүктөрүнүн уругу (3,7%), 204,3 миң т картөшкө (17,5%), 86,0 миң т жашылча (10,5%) ж-а 12,4 миң т мөмө-жемиш (7,7%) жыйналган.

Облустун мал чарба продукцияларын өндүрүүдө райондордун үлүшү (2002-ж.; % м-н)

	Эт	Сүт	Жумуртка	Жүн
Облус б-ча, анын ичинен:	100,0	100,0	100,0	100,0
Бакай-Ата	20,6	22,0	17,7	26,2
Кара-Буура	26,9	23,7	35,3	34,4
Манас	22,9	19,7	22,2	14,0
Талас	28,0	32,8	19,7	24,2
Талас ш.	1,6	1,8	5,1	1,2

Облустун дыйканчылыгынан түшүм жыйноодо аймактардын үлүшү (2002-ж.; % м-н)

	Дан ж-а буурчак жыйноо	Картөшкө жыйноо	Жашылча жыйноо	Кант кызылчасын жыйноо
Облус б-ча, анын ичинен:	100,0	100,0	100,0	100,0
Бакай-Ата	31,6	14,9	11,8	25,7
Кара-Буура	31,4	18,2	16,9	37,0
Манас	18,3	5,9	49,6	31,6
Талас	18,7	58,5	19,5	5,7
Талас ш.	-	2,5	2,2	-

Облустун бардык чарбаларында 2002-жылдын 1-январына 50,0 миң уй (республиканын 5,2%), 330,2 миң кой ж-а эчки (8,8%), 1,9 миң чочко (2,2%), 24,5 миң жылкы (6,9%) ж-а 162,2 миң үй канаттуулары (5,0%) болгон. Айыл чарбада 2002-ж. 25,3 миң т тирүү салмактагы эт (респ-нын 7,1%), 73,7 миң т чийки сүт (6,3%), 14,7 млн даана жумуртка (6,0%) ж-а 1,2 миң т жүн (10,3%) өндүрүлгөн.

Мал чарба азык-түлүктөрүнүн дээрлик бардыгын жеке менчикке тиешелүү чарбалар: калктын жеке чарбалары ж-а дыйкан (фермер) чарбалары өндүргөн. 2000-ж. алардын жалпы үлүшү эт өндүрүүдө 99,8% (катары м-н 66,8 ж-а 33,0%), сүттүн – 99,0% (57,0 ж-а 42,0%), жумуртканын – 100,0% (70,3 ж-а 29,7%), жүн кыркууда – 98,5% (58,3 ж-а 40,2%) түзгөн.

Облуста өнөр жай өндүрүшү респ-га салыштырмалуу начар өнүккөн. 2001-ж. облуста чакан ишканаларды кошуп санаганда 44 ө. ж. ишкана катталып, анын 13 ө. ж. ишканасы өзүнчө балансада турган. Алар өндүргөн өнөр жай продукциялардын көлөмү 2002-ж. 320,9 млн сомду түзүп, облустун респ-дагы үлүшү болгону 0,7%ке жеткен. Облустун ө. ж-нын 90%тен ашык продукциясын тамак-аш, ун тартуу ж-а жем чыгаруу тармактары берет. Ошондуктан негизги ө. ж. продукциялары: эт (2002-ж. 51,0 т), быштак (342,0 т), малдын чалган майы 209,5 т, ун (11,1 миң т), өсүмдүк майы (27,7 т).

Облустун аймагында өнөр жай өндүрүшүнүн жайгашуусу (2002.)

Адм.-айм. бирдиктер	Өнөр жай продукциясынын көлөмү (млн сом)	Райондун ж-а шаарлардын үлүшү (% м-н)
Жалпы облус б-ча, анын ичинен:	320,9	100,0
Баклай-Ата	13,3	4,1
Кара-Буура	43,7	13,6
Манас	20,4	6,4
Талас	15,6	4,9
Талас ш.	227,9	71,0

Салыштырмалуу ири ишканалары: Таластагы ун ж-а жем чыгаруучу “Талас дан-азык” (2002-ж. 14,9 млн сомдук ө. ж. продукциясын чыгарган), Кара-Буура районундагы «Арашан» (15,1 млн), Маймактагы “Максат” (7,6 млн), Таластагы «Талассүт» (2,3 млн) ж-а «Азык» (4,2 млн) акционердик коомдору. Өнөр жай өндүрүшүнүн басымдуу бөлүгүн Талас ш-нын ишканалары өндүрөт.

Талас облусундагы эл чарба жүктөрүн ж-а жүргүнчүлөрүн ташып, сырткы, о. эле ички экон. байланышты тейлөөдө негизги орун автомобиль транспортуна тиешелүү. 2002-ж. автомобиль транспорту м-н 724,0 миң т жүк (респ-нын 2,9%) ж-а жүргүнчү ташуунун жүгүртүлүшү 160,2 млн жүргүнчү км (3,4%) болгон. Негизги автомобиль жолдору: Тараз (Казакстан)–Кара-Буура–Талас–Чатбазар–Өтмөк (Суусамыр өрөөнү), Талас–Нылды–Покровка–Тараз, Кара-Буура–

Облустун аймактарында автомобиль транспортуна жайгашуусу, 2002-ж.

Райондор ж-а Талас шаары	Жүк ташуу, миң тонна	Аймактардын үлүшү (%)	Жүк ташуунун жүгүртүлүшү, жүргүнчү км	Аймактардын үлүшү (%)
Жалпы облус б-ча, анын ичинен:	774,0	100,0	160,2	100,0
Баклай-Ата	112,6	14,5	19,7	12,3
Кара-Буура	110,4	14,3	29,4	14,6
Манас	230,8	29,8	16,1	10,1
Талас	112,3	14,5	15,8	9,9
Талас ш.	207,9	26,9	85,2	53,1

Жаңы-Базар–Ала-Бука, Кара-Буура–Аманбаев–Шекер–Көк-Сай. 1996-жылдын акырында Чөңөр ашуусу аркылуу Талас–Чатбазар–Кулан (Казакстан) жолу курулган эле. Ал жол Талас м-н Бишкектин аралыгынын 145 кмге кыскартмак. Ал шашылуу м-н сапатсыз курулгандыктан жет татаал ж-а коркунучтуу. Ошондуктан ал азыр пайдаланылбай турат. Облустун батыш чегинен Маймак шаарчасы аркылуу 17 кмге жакын темир жол өтөт. Бул жол сыртка жүк ташып чыгаруу ж-а жүк ташып алып келүүдө маанилүү. Ал темир жолду бойлой Өзбекстандан Бишкекке, андан ары Казакстандын экинчи борбору Алматыга чейин тез ташуучу куур транспорту дагы өтөт.

Талас облусунун ушул темир жолунун аймагында 1997-жылдын март айында «Маймак» эркин экономикалык аймагы (ЭЭА) уюшулган. Бул аймак облустун Кара-Буура р-нун Казакстан м-н чектеш жаткан Жоон-Дөбө т. ж. бекетинин айланасын ээлеп, жалпы аянты 520 ганы түзөт. Аймак башка өлкөлөр м-н өндүрүштүк байланышты түзүүгө абдан ыңгайлуу жерде жайгашкан. Кырг-нда ЭЭАларды уюштуруу жөнүндөгү мыйзамга ылайык бул зонага салык төлөө, бажы акы алуу ж. б. б-ча жеңилдиктер берилип, чет өлкөлүк каражаттарды тартып, алдыңкы технологияны пайдалануу жолу м-н сапаттуу ж-а өтүмдүү продукцияларды чыгарган өндүрүштү уюштурууга ыңгайлуу шарт түзүлгөн. Ошого карабастан «Маймак» ЭЭАсында 2002-ж. карата болгону чарба жүргүзүүнүн 9 субъекти катталып, алардын 2 биргелешкен, 5 чет өлкөлүк ишканалар болгон. Бул ишканалардын иштери чет элдик ж-а ата мекендик экспортко багытталган товарларды өндүрүү үчүн, айрыкча айыл чарба сырьёлорун кайра иштетүүчү өндүрүштөрдү уюштурууга багытталышы керек эле. Бирок алар ар түрдүү себептер м-н өндүрүш иштерин башташа албай уюшуу абалында турат ж-а бул ишканаларда азырынча продукциянын эч кандай түрү өндүрүлө элек (2003). Ошондой болсо да азырынча бул аймакта кампаларды ж-а базаларды ижарага берүү м-н иш жүргүзүлүүдө. Андан башка Чүй облусунун Кайыңды кант чыгаруучу ишканасы м-н түзүлгөн келишимдин негизинде 1998-ж-дан баштап облустагы жыйналган кант кызылчасын кабыл алып, аны Кайыңды шаарчасына жөнөтүп турат.

Маданий турмушу. 2000-ж. облуста калкты турак жай м-н камсыз кылуу, респ-нын орточо көрсөткүчүнө салыштырганда 20,0%, бала-бакчадагы орундар м-н камсыз кылуу 25,0%, ооруканадагы орундар ж-а врачтардын (10 миң адамга эсептегенде) саны 19,0% ж-а элди тиричилик жактан тейлөөнүн көлөмү (адам санына эсептегенде) 60,0%ке төмөн болгон. 2002/03-окуу жылында облуста 55,2 миң окуучуну камтыган 110 жалпы билим берүүчү мектепте 3,7 миң мугалим иштеген. Алардын бирөө жатак мектеп, сабактарды тереңдетип окуткан 3 мектеп, бирөө лицей. Бардык мектептерде информатика кабинеттери бар. Талас облусунда атайын адистик берүүчү 2 орто окуу жайында 1,0 миң студент окуп, аларда 70 мугалим иштеген. 2002/03-окуу жылында облустун жогорку окуу жайында (И. Арабаев ати. пед. ун-тин филиалы) 4,2 миң студент окуп, аларда 121 мугалим иштеген.

Саламаттык сактоо тармагында 4 райондук, 9 участкалык, облустук оорукана, согуш ардагерлерин дарылоочу оорукана, 21 айылдык врачтык амбулатория, 4 фельдшер-акушердик пункт, 4 санитариялык-эпидемиологиялык станция, наркологиялык диспансер, 2 бейтапкана ж. б. медицина мекемелери иштейт. Облус б-ча 411 дарыгер, 2033 мед. орто билимдүү адис иштеген.

2000-ж. облуста 74 китепкана иштеп, аларда 894 миң нускада китеп журналдар болуп, 27 клуб ж-а маданият ишканалары, 3 музей иштеген. 1991-жылдан «Талас турмушу» деген облустук гезит ж-а райондук гезиттер чыгып турат. 1992-ж. январдан облустук жергиликтүү телекөрсөтүү ар жуманын шейшемби ж-а бейшемби күндөрү эфирге чыгат. Теленин жумалык көрсөтүүсү 3 сааттан кем эмес. Радио уктуруу жумасына 4 жолу 45 мүнөттөн жүргүзүлөт. Ар жекшемби сайын «Талас таңшыйт» респ-нын аймагына уктурулат.

Облустун аймагында коло дооруна тиешелүү Таш-Дөбө, Кызыл-Сай, Беш-Таш, Желе-Дөбө, Ташарык көрүстөндөрү, Кеңкол байыркы көрүстөнү (б. з. ч. 3–2-к.), Нушжан шаар чалдыбары (Үч-Булак бекетинин жанында), эпиграфикалык эстеликтерден Кыргыз Респ-нын улуттук Талас байыркы жазуу эстеликтери (таштын бетине байыркы түрк жазуусу чегилген; Айыртамай өндүрү), архитектуралык эстеликтерден «Манас ордосу» комплекси (Манастын күмбөзү, «Манас» музей коругу, «Манас» музейи, мечит ж.б.), байыркы археол. ж-а архитектуралык эстеликтер бар.

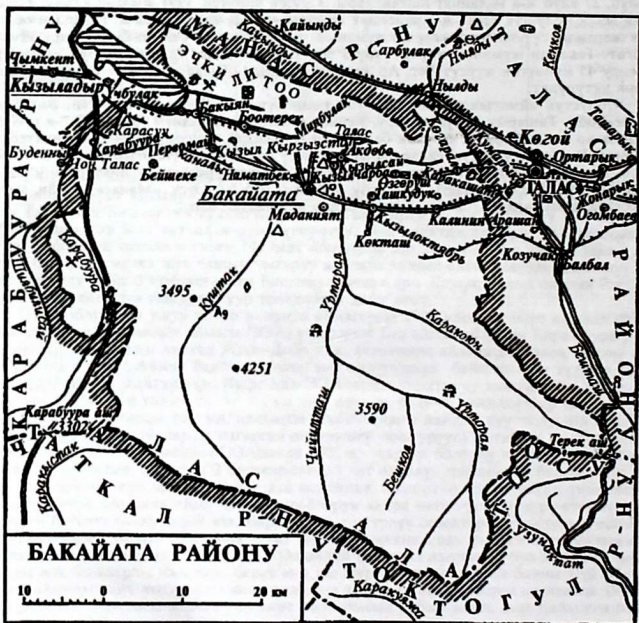
Р. Токторова

РАЙОНДОРУ

БАКАЙ-АТА РАЙОНУ (1992-ж. чейин Ленинполь р-ну) – Талас облусундагы адм. район. 1936-ж. уюшулуп, 1953-ж. Талас р-нуна кошулган. 1977-ж. кайра бөлүнгөн. Чыгышынан Талас, батышынан Кара-Буура, түш.-чыгышынан Токтогул (Жалал-Абад облусу), түн.-батышынан Манас р-ндору м-н чектешет. Аянты 2,3 миң км². Калкы 44,0 миң (2009). Борб. – Бакай-Ата кыштагы (калкы 6,8 миң; 2009).

Район Талас өрөөнүнүн борб. бөлүгүнөн орун алган. Түштүгүндө Талас Ала-Тоосу (эң бийик жери Күмүштөк чокусу – 4251 м), түндүгүндө Эчкили тоосу (2500 м) жатат. Кен байлыктары: күмүш, мрамор, акиташ теги (Эчкили тоосу), курулуш материалдары ж. б. Климаты континенттик, июлдун орт. темп-расы 20°С, январдыкы –6... –10°С. Жылдык жаан-чачыны 300 мм. Ири суулары: Үрмарал, Талас, Күмүштөк. Өрөөнү боз, күрөң топурактуу. Тоо бөлүктөрүнө ландшафттын бийиктик алкактуулугу мүнөздүү. Кургак талаа, талаа ж-а шалбаа өсүмдүктөрү өсөт.

Калкын көбү кыргыз, о. эле орус, украин, немец ж. б. улуттардын өкүлдөрү жашайт. Орт. жыштыгы 1 км²ге 18 киши. Райондо 9 айыл округу, 19 кыштак бар.



Райондун айыл-кыштактары

Кыштактардын аты	Адм.-айм. баш ийүүсү (айыл округу)	Негизделген жылы	Калкынын саны (2003)	Райондун борборунан алыстыгы (км)	Жамбыл т. ж. Бекетинен алыстыгы (км)
Ак-Дөбө	Ак-Дөбө	1891	4000	13	95
Бакай-Ата	Бакай-Ата	1882	7215	32 (Талас)	90
Биринчи-Май	Орто	-	1461	28	80
Боо-Терек	Боо-Терек	1891	4662	25	75
Жон-Коргон	Орто	1928	359	23	78
Кең-Арал	Кең-Арал	1928	2576	27	90
Көк-Таш	Кызыл-Октябрь	1926	560	15	100
Кызыл-Октябрь	Кызыл-Октябрь	1932	2183	10	100
Кызыл-Сай	Ак-Дөбө	1920	1245	8	80
Кызыл-Чарба	Ак-Дөбө	1923	320	15	90
Кыргызстан	Орто	-	2066	25	55
Маданият	Кызыл-Октябрь	1932	1371	8	90
Миң-Булак	Миң-Булак	-	2313	12	80
Наматбек	Бакай-Ата	-	663	5	85
Өзгөрүш	Өзгөрүш	1924	4399	15	100
Таш-Кудук (Ключевка)	Кызыл-Октябрь (Ключевка)	1928	1088	11	96
Түйтө	Шадыкан	1932	760	21	103
Үрмүрөл	Кызыл-Октябрь	1932	462	8	90
Шадыкан	Шадыкан	1951	2028	18	100

Райондо мал чарбасы ж-а дыйканчылык (а. и. буудай, буурчак, кант кызылча) өнүккөн. Жалпы жеринин аянты 231,8 миң га, а. ч-га жарактуусу 131,6 миң га (а. и. айдоо 23,0 миң га), 23,0 миң га сугат жер, чабынды 35,0 га жайыт 108,0 миң га (2002). Дан ж-а буурчак (2002-ж. 51,1 миң т), картөшкө (31,0 миң т), жашылча (9,9 миң т), кант кызылчасы (22,4 миң т) ж-а тоют өсүмдүктөрү өстүрүлөт. 2000-ж. 9,5 миң уй, 89,6 миң кой, эчки, 4,8 миң жылкы, 25,9 миң үй канаттуулары болгон. 2002-ж. тирүүлөй салмакта 5,2 миң т эт, 16,2 млн т сүт, 2,6 млн даана жумуртка, 304 т жүн кыркылып алынган. Кыш заводу, балык чарбасы иштейт. Аймагынан Талас –Тараз–Бишкек автомобиль жолу өтөт.

Райондогу 18 орто, бир башталгыч мектепте 862 мугалим иштеген. Он бир бала бакча, 18 клуб, маданият үйү, көркөм сүрөт музейи, 30 китепкана бар. 1939-жылдан райондук “Айыл жарчысы” гезити кыргыз, орус тилдеринде чыгат. Азыр ал кыргызча айына эки жолу чыгат. Эки оорукана, 2 амбулатория, 16 фельдшер-акушердик пункт, үй-бүлөлүк дарыгерлер тобу иштейт.

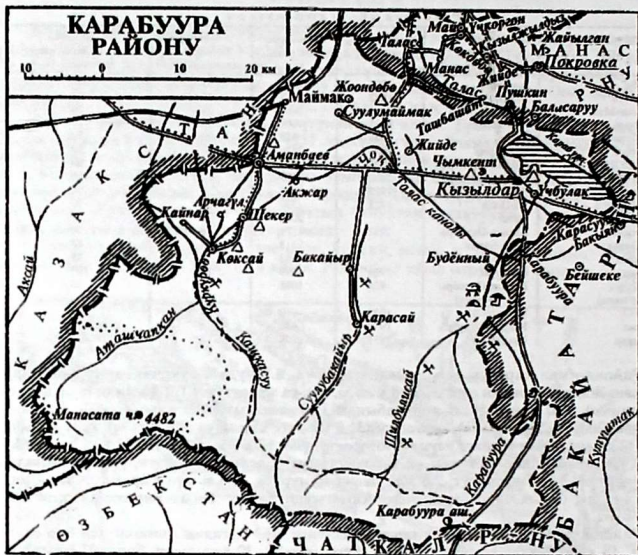
И. Олороев

КАРА-БУУРА РАЙОНУ – Талас облусундагы адм. район. 1930-ж. уюшулган. Түндүгүнөн ж-а батышынан Казакстан, чыгышынан Бакай-Ата, түштүгүнөн Чаткал р-ндору, түш.-батышынан бир аз жери Өзбекстан м-н чектешет. Аянты 2,95 миң км². Калкы 58,1 миң (2009). Борбору – Кызыл-Адыр айылы (10,8 миң; 2009).

Район Талас өрөөнүнүн батыш бөлүгүнөн орун алган. Түн. бөлүгүндө Кыргыз Ала-Тоосунун батыш тармагынын уландысы Эчкили-Тоо, Ак-Таш, Кызыл-Адыр тоолору, түштүгүндө Талас Ала-Тоосу (эн бийик жери Манасата чокусу, 4482 м) жатат. Тоолуш материалдарынын кени бар. Климаты континенттик, июлдуң орт. темп-расы 22°C, январдыкы –6,1°C. Жылдык жаан-чачыны 300–500 мм. Ири суулары: Талас, Кара-Буура, Күркүрөө. Райондун чегинде Кара-Буура (Киров) суу сактагычы курулган (көлөмү 550 млн м³). Өрөөн бөлүгү жарым чөл зонасында жаткандыктан топурагы боз, тоо бөлүгүндө күрөң боз, конур топурак басымдуу. Негизинен талаа ж-а шалбаа өсүмдүктөрү өсөт.

Калкынын көбү кыргыздар, андан башка орус, өзбек, казак, түрк, курд, татар ж. б. улуттар жашайт. Орт. жыштыгы 1 км² жерге 20,1 киши туура келет. Райондо 8 айыл округу, 22 кыштак, Маймак шаарчасы бар.

Райондо мал чарбасы (айрыкча кой) ж-а дыйканчылык өнүккөн. 2003-ж. 12,0 миң уй (а. и. сааны 7,5 миң), 117,8 миң (тууту 85,0 миң) кой, 5,1 миң жылкы, 0,5 миң чочко,



48,5 миң үй канаттуулары болгон. 2002-ж. тирүүлөй салмакта 6,8 миң *t* эт, 17,5 миң *t* сүт, 5,2 млн даана жумуртка, 399 *t* жүн кыркылып алынган. Айдоо аянты 33,7 миң *га* (анын 23,4 *гасы* кайрак жер), көп жылдык өсүмдүк 0,1 миң *га*, чабынды 0,2 миң *га*, жайыт 203,9 миң *га*. Райондун дыйканчылыгында дан ж-а буурчак (2002-ж. 50,8 миң *t*), картөшкө (37,9 миң *t*), жашылча (14,4 миң *t*), кант кызылчасы (33,7 миң *t*) өстүрүлөт. Эгиндердин бардыгы сугарылат. Сугат үчүн Кара-Буура, Күркүрөө сууларынын мааниси чоң. Май-сыр, нан жасоочу ө. ж. ишканалары, автобаза бар. Райондун аймагынан Бишкек–Тараз–Талас, Кара-Буура–Аманбаев–Маймак, Кара-Буура–Жаңы-Базар–Ала-Бука автомобиль жолдору өтөт.

Райондун Жоон-Төбө т. ж. бекетинин айланасындагы 520 *га* жерди ээлеген “Маймак” эркин экономикалык аймак (1997-ж.) түзүлгөн (к. Талас облусу макаласын).

Райондо 21 орто, 4 негизги мектеп, башталгыч мектеп (жалпы окуучулардын саны – 12501), кесиптик-тех. окуу жайы, балдардын муз. мектеби, 5 музей, 19 клуб, 13 китепкана иштейт.

1992-жылдан “Кара-Буура кабарлары” гезити чыгат. Чымкент айлында Советтер Союзунун Баатыры Ч. Түлөбердиевдин мемориал музейи уюшулуп, эстелиги тургузулган. 1988-ж. Шекер кыш-нда Кыргыз эл жазуучусу Ч. Айтматовдун музейи уюшулган. Райондун аймагында Садыркоргон (5–15-к.), Жоон-Дөбө (6–12-к.) ж. б. шаар чалдыбарлары бар. Байыркы кен казылмалардын, металл эриткен мештердин орундары кезигет. Борборлошкон ж-а 3 айылдык оорукана, борборлошкон ж-а

Райондун айыл-кыштактары

Кыштактын аты	Адм.-айм. баш ийүүсү (айыл өкмөтү)	Негизделген жылы	Калкынын саны (2002)	Райондун борборунан алыстыгы (км)	Маймак т. ж. Бекетинин алыстыгы (км)
Ак-Башат	Ферма №2	-	1427		
Ак-Жар	Аманбаев	-	993	30	20
Аманбаев	Аманбаев	1870	5464	35	7
Арчагул	Шекер	-	1882	50	22
Бакыян	Бейшеке	1921	2424	55	67
Бейшеке	Бейшеке	1921	1398	18	85
Жийде	Ак-Чий	1945	1304	26	20
Жоон-Дөбө	Бейшеке	1931	1985	3	13
Кайнар	Көк-Сай	1917	1093	65	52
Кара-Буура	Бейшеке	1921	898	19	10
Кара-Сай	Кара-Сай	-	1641	12	80
Көк-Дөбө	Чымкент	-	677	12	26
Көк-Сай	Көк-Сай	1932	3091	54	19
Куру-Маймак	Аманбаев	-	359	38	4
Кызыл-Адыр	Кара-Буура	1886	9964	53 (Талас ш.)	60
Суулу-Маймак	Аманбаев	-	1547	37	13
Тамчы-Булак	Бейшеке	-	311		80
Үч-Булак	Кара-Буура	-	1304	3	48
Чоң Кара-Буура	Кара-Буура	-	2651	11	56
Чымкент	Чымкент	1934	4581	9	36
Шекер	Шекер	-	1500	46	18

5 айылдык дарыкана, 4 амбулатория, 16 фельдшер-акушердик пункт, санитариялык-эпидемиологиялык станция, бир нече үй-бүлөлүк дарыгерлер тобу ж. б. мекемелер бар.

Р. Токторов

МАНАС РАЙОНУ – Талас облусундагы адм. район. 1980-ж. 3-сентябрда Киров (азыр Кара-Буура) р-нунан бөлүнгөн. Талас өрөөнүнүн түн.-батыш бөлүгүнөн орун алган. Түндүгүнөн ж-а батышынан Казакстан, түштүгүнөн Кара-Буура ж-а Бакай-Ата, чыгышынан Талас р-ндору м-н чектешет. Аянты 1,0 миң км². Калкы 32,9 миң (2009). Борбору – Покровка кыштагы (7,1 миң; 2009).

Райондун аймагы Талас өрөөнүнүн Кыргыз Ала-Тоосу м-н Эчкили-Тоо, Ак-Таш, Кызыл-Адыр тоолорунун аралыгында жаткан бөлүгүндө жайгашкан. Жеринин бети негизинен түн.-батышты карай бир аз жантайыңкы, кокут-колоттуу, кургак сайлуу; дөңсөөлөр да бар. Кен байлыктарынан гранит, курулуш материалдары ж. б. кездешет. Климаты континенттик, январдын орт. темп-расы – 8°С, июлдуку 21,3°С. Жылдык жаан-чачыны 250–300 мм. Ири суусу – Талас (куймалары: Нылды, Кайыңды, Алмалы, Кара-Арча ж. б.). Өрөөндүн таманында боз, тоо этектеринде ачык күрөң, кара, тоо-шалбаа топурактары басымдуу. Деңиз деңг. 900–1100 м бийиктикке чейин шыбак-эфемерлүү жарым чөл, андан жогору шыбактуу, чийлүү кургак талаа (1100–1500 м), бетегелүү талаа (1500–2000 м), шалбаалуу талаа ж-а шалбаа (2000–2600 м), субальп шалбаалуу талаа ж-а талаа өсүмдүктөрү (2700 мден жогору) таралган.

Калкынын көбү кыргыздар; андан башка орус, казак, татар, түрк, курд, немец ж. б. улуттар жашайт. Орт. жыштыгы: 1 км²ге 29 киши. Райондо 5 айыл округу, 22 кыштак бар.

Чарбасынын негизги тармагы айыл чарбасы, а. и. дыйканчылык өнүккөн. Айдоо аянтты 20,5 миң га (а. и. 14,0 миң гасы сугат, 6,5 миң гасы кайрак жер), жайыт 62,5 миң га. Дыйканчылыкта дан эгиндери ж-а буурчак (2002-ж. 29,6 миң т), картөшкө (12,2 миң т), шашылча (42,2 миң т), кант кызылчасы (28,8 миң т) ж-а тоют өсүмдүктөрү өстүрүлөт. Токой 6,6 миң га, бадал 1,3 миң га жерди ээлейт. Уяң жүндүү кой чарбасы өнүккөн. 2003-ж. 9,6 миң уй, 43,4 кой, эчки, 3,2 миң жылкы, 0,8 миң чочко, 37,5 миң үй канаттуулары болгон.



Өнөр жайынан гранит ташын иштетүүчү ишкана, курулуш материалдарын жасоочу “Алмаз” акционердик коому (Кызыл-Жылдыз кыш-нда) ж. б. бар. Автомобиль жолунун мааниси зор. Райондун аймагынан Талас–Кызыл-Адыр–Тараз (Казакстан), Талас–Нылды–Покровка–Тараз (Казакстан) мамлекеттер аралык маанидеги автомобиль жолдору өтөт.

Райондо 13 орто, 5 негизги, 3 башталгыч мектеп иштеп, андан 6891 окуучу окуп, 712 мугалим иштейт. Өспүрүмдөрдүн ж-а балдардын чыгармачылык борбору, райондун балдар муз. мектеби, спорт мектеби, 11 бала бакча, 18 китепкана бар. Райондук гезит чыгат. Үч оорукана, 2 бейтапкана, 5 фельдшер-акушердик пункт, санитариялык-эпидемиологиялык станция, үй-бүлөлүк дарыгерлер тобу иштейт.

Райондун айыл-кмштактары

Кыштактардын аты	Адм.-айм. баш ийүүсү (айыл округу)	Негизделген жылы	Калкынын саны (2002)	Райондун борборунан алыстыгы (км)	Жамбыл т. ж. бекетинен алыстыгы (км)
Ак-Таш	Үч-Коргон	-	293	12	30
Арал	Кайыңды	-	1203	18	45
Бала-Сары	Покровка	1910	1355	7	34
Жайылган	Покровка	1900	6919	3	30
Жийде	Үч-Коргон	-	695	2	23
Кайыңды	Кайыңды	-	459	29	56
Кара-Арча	Покровка	1900	579	17	43
Кеңеш	Үч-Коргон	-	627	8	30
Кок-Добо	Кыргызстан	1936	993	20	30
Кызыл-Жылдыз	Үч-Коргон	-	2239	7	18
Май	Май	1936	3357	16	30
Манас	Кыргызстан	1925	574	23	34
Новодонецкий	Май	1905	435	14	27
Нылды	Кайыңды	-	459	41	68
Сарбулак	Кайыңды	-	166	39	66
Сөгөт	Покровка	1930	227	23	50
Талас	Кыргызстан	-	3029	23	18
Таш-Башат	Үч-Коргон	-	249	12	30
Үч-Коргон	Үч-Коргон	-	1095	5	16
Чеч-Добо	Кайыңды	-	459	18	45
Чоң-Капка (Пушкин)	Үч-Коргон	-	1285	7	25

ТАЛАС РАЙОНУ – Талас облусундагы адм. район. 1930-ж. уюшулган. 1953-ж. Ленинполь (азыркы Бакай-Ата) р-ну м-н кошулуп, 1977-ж. кайра бөлүнүп чыккан. Түндүгүнөн Казакстан, чыгышынан Чүй облусу, түштүгүнөн Токтогул, батышынан Бакай-Ата р-ндору м-н чектешет. Аянты 5119 км². Калкы 58,9 миң (2009). Борб. – Манас кыштагы.

Район Талас өрөөнүнүн чыгыш бөлүгүнөн орун алган. Түндүгүндө Кыргыз Ала-Тоосунун батыш бөлүгү, түштүгүндө Талас Ала-Тоосу, түн.-батышында Эчкили-Тоо, алардын ортосунда Талас өрөөнү жатат. Кен байлыктары: күкүрт колчеданы (Ачыкташ кени), калай, полиметалл, алтын (Жерүй алтын кени), курулуш материалдары ж. б. Климаты континенттик, июлдун орт. темп-расы 20°С, январдыкы –6,6°С. Жылдык жаан-чачыны 300–350 мм. Суулары: Талас, Беш-Таш, Калба, Нылды, Кеңкол, Бала-Чычкан ж. б. Кош көлдөн турган Беш-Таш көлү бар. Аймагында боз, саз-шалбаа, күрөң, тоонун кара ж-а тоо-шалбаа топурактары басымдуу. 2200 м бийиктикке чейин талаа, андан жогору (2500 мге чейин) шалбаалуу талаа өсүмдүктөрү; 2500 мден өйдө субальп ж-а альп шалбаасы өсөт.

Калкы көп улуттуу: кыргыз, орус, өзбек, татар, немец ж. б. улуттар жашайт. Орт жыштыгы 1 км²ге 10 киши. Райондо 13 айыл округу, 27 кыштак бар.

Чарбасында уяң жүндүү кой, эт-сүт багытындагы бодо мал асыралып, кант кызылча-сы, буудай, арпа, жүгөрү, буурчак ж. б. өстүрүлөт. Айдоо аянты 31,9 миң га (а. и. 26,9 миңи сугат, 5,0 миңи кайрак жер), 2,4 миң га чабынды; 0,7 миң га жерге бак тигилген. 2000-ж. 14,8 миң уй, 78,5 миң кой ж-а эчки, 10,0 миң жылкы, 112 чочко, 23,2 миң үй канаттуулары болгон. 2002-ж. тирүүлөй салмакта 7,1 миң т эт, 24,2 миң т сүт, 2,9 млн даана жумуртка даярдалып, 280 т жүн кыркылып алынган. Дыйканчылыктан 30,2 миң т дан ж-а буурчак, 121,3 т картөшкө, 16,6 жашылча, 5,2 т кант кызылчасы өстүрүлгөн. Райондун аймагында Бишкек–Талас–Бакай-Таш–Токтогул, Талас–Чөңөр ашуусу–Бишкек, Талас –Өтмөк ашуусу – Бишкек автомобиль жолу өтөт.

Райондо 26 орто, 2 негизги ж-а бир башталгыч мектепте 6,0 миң окуучу окуган. Райондук борб. китепкана ж-а анын 24 бөлүмү (китеп фондусу 257018 нуска) иштеп,



Райондун айыл-кыштактары

Кыштактын аты	Адм.-айм. баш нйүүсү (айыл округу)	Негизделген жылы	Калкынын саны (2002)	Райондун борборуна алыстыгы (км)	Маймак т. ж. бекетинен алыстыгы (км)
Ак-Жар	Долоно	1910	1506	11	113
Ак-Коргон	Талды-Булак	1936	509	68	200
Ак-Сай	Чон-Амыш	1926	3582	34	134
Арал	Арал	-	3524	45	154
Арашан (Хвинка)	Беш-Таш	1939	709	8	127
Атай Огонбаев	Калба	-	2648	28	140
Балбал	Калба	1933	914	10	122
Жон-Арык	Кырк-Казык	-	4103	7	110
Калба	Кара-Ой	-	1180	24	140
Кара-Суу	Кара-Суу	1926	2299	30	130
Кара-Ой	Кара-Ой	1924	1747	37	143
Кенеш	Кара-Ой	1922	406	37	133
Козучак	Беш-Таш	1932	1116	10	-
Көк-Кашат	Жергетал	1936	1225	24	140
Көк-Токой	Кырк-Казык	1929	1959	5	110
Көпүрө-Базар	Көпүрө-Базар	1956	3658	75	115
Кууганды	Кууганды	—	1984	45	15
Кызыл-Туу	Жергетал	1934	2342	15	140
Манас	Кыргызстан	—	4100	—	—
Орто Арык	Долоно	1938	1277	8	110
Сасым-Булак	Кара-Ой	1931	1765	41	137
Талды-Булак	Талды-Булак	1936	2274	7	192
Чат-Базар (Будёновка)	Чон-Амыш	1902	1283	36	136

жылына 4200 окурманды тейлейт. Ар бир айылда бала бакча, 13 клуб, фольклордук-этнографиялык музей, тарыхый эстеликтерден Манастын күмбөзү, улуттук “Манас Ордо” комплекси бар. Көпүрө-Базар айлында, Талас ш-нда Ата Мекендик согушта курман болгондорго эстелик тургузулган. Райондо 335 орундуу райондук оорукана, 3 айылдык оорукана, 7 айылдык врачтык амбулатория, 14 фельдшер-акушердик пункт, санитариялык-эпидемиологиялык станция, борборлоштурулган 5 айылдык дарыкана, үй-бүлөлүк дарыгерлердин топтору иштейт.

Р. Токторова

ЧҮЙ ОБЛУСУ

Респ-нын түн. бөлүгүн ээлейт. Түн. ж-а батышынан Казакстан, түш.-батышынан Талас, түштүгүнөн Жалал-Абад, Нарын, чыгышынан Ысык-Көл облустары м-н чектешет. Облуста 8 адм. район (Аламүдүн, Жайыл, Кемин, Москва, Панфилов, Сокулук, Чүй, Ысык-Ата), 4 шаар (Токмок, Кант, Кара-Балта, Шопоков), 5 шаарча (Ак-Түз, Борду, Кайыңды, Кемин, Орловка), 104 айыл округу, 327 кыштак бар. Облустун чегинде респ-нын борбору – Бишкек ш. жайгашкан. Аянты 20,2 миң км². Калкы 790,7 миң (2009). Борбору – Токмок ш. (калкы 53,1 миң; 2009) 1939-ж. чейин облустун азыркы чегинде түрдүү адм.-айм. системалар (округ, кантон, болуштук ж. б.) болгон. 1939–59-ж. Фрунзе облусу; 1959-90-ж. респ-га тике баш ийген райондор, 1990-жылдын 14-декабрынан Чүй облусу.

Табияты. Облустун аймагын Чүй, тоо аралык Чоң Кемин ж-а Суусамыр өрөөндөрү, о. эле аларды чектеп жаткан Иле, Кыргыз, Күнгөй, Талас Ала-Тоолорунун, Суусамыр, Жумгал кырка тоолорунун капталдары түзөт. Абсолюттук бийиктиги 550 мден (Чүй өрөөнүнүн Камышановка кыш. туштагы түн. чет-жакасы) 4895 мге чейин (Кыргыз Ала-Тоосундагы Аламүдүн чокусу). Облустун аймагынын басымдуу бөлүгүн Чүй өрөөнү ээлейт. Өрөөн негизинен түн.-батышты карай эңкейиш келип, батыш ж-а ортоңку бөлүктөрү Чүй д-на жакындаганда дээрлик жайык түздүккө айланат. Андан жогору адырлар ж-а дөңсөөлөр (айрыкча Бишкек ш. тушта), этек тоолор көтөрүлүп турат. Алардын 1-тилкеси Ала-Арча, Аламүдүн ж-а Норус сууларынын өрөөндөрү м-н тилмеленет, айрым дөңсөөлөрдү – Беш-Күнгөй (бийикт. 1150 мге чейин), Басбөлтөк (1400 м), Шоробашат (1750 м) ж. б. пайда кылат. Андан түштүгүрөөк, этек тоолордон бийигирээк этек тоо-дөбө-дөңсөөлөрдүн 2-тилкеси созулуп жатат. Аларды 1-тилкеден кендик багытта жаткан Байтик өрөөнү бөлүп турат. Кыргыз Ала-Тоосунун капталдары асимметриялык түзүлүштө: түш. капталдары кыска ж-а тик, түндүгү жазы, айрым айрыктары 20 мге жетип, өрөөн капчыгайлуу; ирилери: Ашмара, Кара-Балта, Ак-Суу, Сокулук, Ала-Арча, Аламүдүн, Ысык-Ата, Кегети, Шамшы, Коңорчок, Байдамтал, Түн. ж-а Чыгыш Каракол ж. б. 3500 м бийиктиктен жогору аска-таштуу, кар-мөңгүлүү алкак башталат. Чүй өрөөнү чыгышта Кичи Кемин өрөөнүнө өтөт. Чыгышта Иле ж-а Күнгөй Ала-Тоолорунун аралыгында Чоң Кемин өрөөнү жайгашкан. Аталган тоолор чыгышта бири-бирине жакындашып, Кемин-Челек тоо тоомун пайда кылат. Чоң Кемин өрөөнүнүн чыгышында Көгойрок жайлоосу бар. Ал эми облустун түш. бөлүгүн Кырг-ндагы ири жайлоолордун бири Суусамыр өрөөнү ээлейт. Ал деңиз деңг. 2000–3200 м бийиктикте жайгашкан. Өрөөн батышты карай кууштап, таманы бийиктейт. Батышы Дубанкечүү өрөөнү, борб. бөлүгү – Суусамыр, чыгышы Батыш Каракол өрөөнү деп аталат. Кен байлыктарынан алтын (Талды-Булак, Далпран, Камоотөр), темир, титан, хром, никель, коргошун, цинк, сейрек кездешүүчү элементтер (Ак-Түз) бар. Металл эмес кендер да арбын: кум, чопо, мергель, туз, тальк, гранит-сиенит, акиташ тегн, мрамор, гранит, кварцит. Тектон. жаракаларга тутумдаш жерлерден минералдуу, ысык суулар жер бетине агып чыгат (Ысык-Ата, Аламүдүн, Ак-Суу капчыгайларында).

Климаты ар түрдүүлүгү м-н өзгөчөлөнөт. Түндүгүндөгү түзөң бөлүгүнүн климаты континенттик, кургак, жайы ысык, кышы мелүүн, суук. Июлдун орт. темп-расы 17–25°C, январдыкы –7°C. Жылдык орт. жаан-чачыны 270-400 мм. Бийик жайгашкан Суусамыр

өрөөнүндө июлдун орт. темп-расы 13–14°C, январдыкы –20...–21°C, жылдык жаан-чачыны 350–370 мм. Тоо капталдары бийиктеген сайын абанын темп-расы төмөндөп, жаан-чачындын (айрым тоолордун түндүккө ж-а батышка караган капталдарында) өлчөмү арбыйт. Кыргыз Ала-Тоосунда жалпы аянты 520 км² жеткен 582 мөңгү бар, көбү борбордук бөлүгүндө. Чоң Кемин суусунун башы мөңгү чордону болуп саналат.

Суулары негизинен Чүй, Нарын д-нын алабына кирет. Чүй д-сы Боом капчыгайынан чыга бергенде ага оң тараптан Чоң Кемин ж-а Кичи Кемин суулары кошулат. Кыргыз Ала-Тоосунун түн. капталынан Чүйдүн сол куймалары – Шамшы, Кегети, Ысык-Ата, Аламүдүн, Кара-Балта ж. б. суулар агып түшөт. Азыркы кезде алар сугатка толук пайдаланылгандыктан Чүй д-на жетпейт. Суусамыр суусу Көкөмеренге куят. Чүй өрөөнүндө ири ирригациялык курулмалар - суу сактагычтар (Чөмүч плотинасы, Төмөнкү Ала-Арча ж. б.), каналдар (Чыгыш, Батыш ж-а Түш. Чоң Чүй) бар.

Топурак өсүмдүктөрү бийиктик алкактуулук б-ча ырааттуу таралган. Чүй, Кичи ж-а Чоң Кемин өрөөндөрүнүн түзөн бөлүктөрүндө, тоо этектериндеги тилкелерде боз ж-а ачык коңур топурактуу жарым чөл-кургак талаа алкагы басымдуу. Мында табигый өсүмдүктөрдөн шыбак-эфемердүү жарым-чөл, шыбак-дан өсүмдүктүү, бетеге-шыбактуу талаа саздуу шалбаа, камыш ж-а бадалдуу (чычырканак, бөрүкарагат, итмурун) жерлер кездешет. Тоо этектерин, жалпы ж-а орто бийиктеги тоо капталдарынын көп бөлүгүн коңур, кара ж-а каралжын, күрөң шалбаа топурактуу талаа ж-а токой-шалбаалуу талаа алкактары ээлейт. Тоо этектеринде негизинен бетегелүү ж-а түктүү буудайык, аркыл чөптүү талаа, андан жогору шалбаалуу талаа ж-а бийик тоо шалбаасы тараган. Күнгөйлөрүндө талаа өсүмдүктөрү, тескейлеринде шалбаа, бадал ж-а сейрек токой басымдуу. Тоо капталдарынын түн. экспозицияларында (1300 мден жогору) бадалдар (итмурун, табылгы, бөрүкарагат ж. б.) өсөт; токой да бар. Кыргыз Ала-Тоосунун капчыгайларында, Чоң Кемин өрөөнүндө карагай, арча, кайың, зараң, четин ж. б. өскөн токойлор кездешет. Суусамыр өрөөнүнүн көп бөлүгү коңур ж-а ачык коңур топурактуу келип, тоолуу талаа ландшафты (бетеге, түктүү буудайык, донуз сырты, шыбак ж. б. өсүмдүктөр) мүнөздүү, 2400 м бийиктиктен жогору субальп шалбаасы ж-а шалбаалуу талаа башталып, өсүмдүктөрүнүн ар түрдүүлүгү м-н айырмаланат. Альп шалбаасы 2800 м бийиктиктен башталып, донуз сырты, ар кыл чөп өсөт. Субальп ж-а альп шалбааларында негизинен бетеге басымдуу; бадалдардан кодоо четин, итмурундун айрым түрлөрү, жапалак арча өсөт. 3600 мден жогору гляциалдык-нивалдык алкак жатат.

Калкы. Чүй облусунда респ-нын калкынын 16,0%и жашайт (Бишкек ш-нын калкын кошпогондо). Калктын жайгашуусунун орт. жыштыгы кыйла жогору: 1 км² жерге 38 адам туура келет (респ-да бул көрсөткүч 24тү түзөт). Чүй өрөөнү аркылуу батыштан чыгышты карай өткөн Чалдыбар–Бишкек–Балыкчы автомобиль ж-а темир жол магистралдарын бойлой калктуу айыл-кыштактар жыш жайгашкан.

Шаар калкы 143,0 миң (жалпы калктын 18,1%), калган 602,9 миңи (78,1%) айыл-кыштакта жашайт. Облустун калкы көп улуттуу: 46,3% кыргыздар, 29,6% орустар, 6,2% дунгандар, 2,8% украиндер, 2,3% казактар, 1,9% өзбектер, 1,9% уйгурлар, 1,4% немистер, 7,6% калган улуттар. Шаарлары: Токмок (56,6 миң адам), Кара-Балта (43,6 миң), Кант (21,4 миң), Шопоков (8,9 миң); шаарчалары: Кемин (11,0 миң), Орловка (9,0 миң), Кайыңды (8,9 миң), Ак-Түз (0,9 миң), Борду (0,2 миң).

Чүй облусунда калктуу ири кыштактар арбын. Алар: Сокулук (22,6 миң адам), Беловодский (21,1 миң), Новопокровка (18,1 миң), Новопавловка (15,3 миң), Лебединовка (15,1 миң), Чүй (12,2 миң), Александровка (11,9 миң), Аламүдүн (11,3 миң), Ивановка (15,1 миң), Военно-Антоновка (10,8 миң), Ленин (10,1 миң), Төмөнкү Ала-Арча (9,3 миң), Ак-Суу (9,2 миң), Панфилов (8,3 миң) ж. б. Облустун жалпы калкынын 228,9 миңи (30,2%и) эмгек жашына жете элек жаштар, 436,9 миң (57,6%) эмгек жашындагылар, 92,3 миңи (12,2%и) эмгек жашынан өткөндөр. Эмгек жашындагылардын ичинен атайын каттоодон өткөн жумушсуздардын саны 2002-ж. облуста 9,4 миң адамды түзгөн. Облустун калкынын миграциясы: 2001-ж. келгендердин саны 2392, кеткендер - 15639 адам болгон. Миграциялык азайуу 13247 адамды түзгөн.

Экономикасы. Облустун экон-нын өнүгүшү базар экономика жагына багыт алды. Өндүрүш ж-а тейлөө ишканалары менчиктештирилип, мамл. монополиянын таасири төмөндөдү. Өндүрүштүк тармакты түзүлүшү өзгөрүп, атаандаштык өсө баштады.

Облуста 2002-ж. чарба жүргүзүүнүн базар экон-нын жаны формадагы, статистикалык бирдиктин мамл. регистрине киргизилген ээлик кылуучу субъекттерден (юрдикалык жактар) 5819 ишкана, уюм ж-а мекемелер катталган (а. и. иштегендери 2657). Бул ишканалар түрдүү менчикте болуп, экон-нын дээрлик бардык тармактарына тиешелүү. Мис., жогоруда белгиленген 5819 ишкананын 8,9% (иштеген ишканалардын 13,9%) мамл. менчикте, 4,7% (9,1%) коммуналдык ж-а 86,4% (77,6%) жеке менчикке таандык. Ишканалардын түрлөрү б-ча 5819 (иштеген 2657 ишкананын) субъектин 4959 (2018) чакан, 567 (415) орто ж-а 293 (214) ири ишканаларга тиешелүү. 2002-ж. иштеген 2657 ишкананын 17,4%и ө. ж., 12,2%и курулуш, 25,7%и соода ж-а коомдук тамактануу, 8,0%и турмуш тиричилик жактан тейлөө, калган 23,1%и даярдоо, ремонттоо ж. б. социалдык жактан тейлөө багытында иштеген. Облус респ-дагы ө. ж. өнүккөн регион. 2001-ж. облуста жогоруда айтылган ө. ж-га тиешелүү ишканалардын ичинен 140 ө. ж. ишканасы өзүнчө балансада иштеп, анда 19,2 миң (респ-дагы жумушчулардын 22,4%и) адам эмгектенип, 2001-ж. 15786,9 миң сомдук (32,4%) продукция чыгарып, региондун ичинен 1-орунду алган. Өнөр жайдын негизги тармактары түстүү металлургия (ө. ж. продукциясынын 67,3%ин өндүрөт), тамак-аш (17,3%), курулуш материалдарын чыгаруу (6,2%), машина куруу (2,5%) ж-а жеңил ө. ж. (1,5%). Өнөр жай продукцияларынын ичинен тазартылган алтын (Кара-Балта), сейрек кездешүүчү түстүү металл (Ак-Түз, Орловка ж. б.), кабель буюмдары (Кайыңды), айнектер, картон, кагаз, жүндөн токулган бут кийимдер (Токмок), шифер ж-а асбоцемент түтүктөрү (Кант), линолеум (Кемин шаарчасында), кумшекер (Кайыңды, Шопоков) облуска гана таандык. Булардан башка облуста электр энергия (Кемин, Аламүдүн р-ндору), цемент (Кант), байпак (Лебединовка), колбаса, сүт, ун, макарон, жашылча консервалары, жүзүм шараптары ж. б. чыгарылат.

Өнөр жайда өндүрүлгөн негизги продукциялар

1-таблица

	Өлчөм бирдиги	2001-ж.	2002-ж.	2002-ж. өндүрүлгөн прод-н респ-дагы үлүшү, % м-н
Эт ж-а эт азыктары	тонна	481,2	490,1	21,6
Мал майлары	тонна	963,3	524,1	36,8
Өсүмдүк майы	тонна	374,4	311,4	3,3
Колбаса	тонна	421,3	409,3	62,9
Сырдын бардык түрү	тонна	530,9	561,0	26,6
Сүт азыктары	миң тонна	3,3	1,5	75
Кондитердик азыктар	миң тонна	1,8	2,9	50,9
Кумшекер	миң тонна	30,5	51,0	100,0
Дан уну	миң тонна	85,7	49,6	17,6
Арак ж-а ликер	миң литр	4072,0	7077,2	29,6
Жүзүм винусу	миң литр	873,0	1033,8	52,8
Пампан	миң литр	78,0	122,5	32,0
Пиво	миң литр	1292,0	2121,3	29,9
Кездемелер	миң м ²	-	6,7	0,1
Тор-байпак буюмдары	миң жуп	1427,3	614,9	13,9
Цемент	миң тонна	466,5	532,8	100,0
Шифер ж-а асбест цементтен жасалган буюмдар	миң тонна	213,4	224,0	100,0
Кыш	миң даана	32,7	27,1	42,6
Линолеум	миң м ²	18,8	-	-
Бетондон жасалган курулуш буюмдары	миң м ²	15,2	1,5	1,9
Турак жайлардын электр жылыткычтары даана	даана	7,0	208	9,9
Эмерек	млн сом	4,4	1,2	0,6
Картон	тонна	162,0	155,0	100,0
Гигиеналык кагаздар	миң т	1,6	1,8	100,0
Келки айнек	миң м ²	-	5491,0	100,0

Облустун ө. ж-нда өлкөгө белгилүү эң ири ө. ж. ишканалары: Кара-Балтадагы тоо-кен комбинаты мамл. акционердик коому (2000-ж. облустун ө. ж-нын 60,0%тен көбүрөөк

продукциясын өндүргөн), «Кайыңды-Кант» (763,1 млн сом), «Кант цемент-шифер комбинаты» (605,4 млн) акционердик коомдору, «Бакай» биргелешкен ишканасы (406,0 млн), Кара-Балта ш-ндагы «Авторемзавод» (120,0 млн), Москва р-ндагы «Аксут» (82,8 млн), «Айнек» (76,5 млн), Кемин р-ндагы «Химия-металлургиялык комбинаты» (50,0 млн) акционердик коомдор ж. б.

Облустун экон-нда айыл чарба тармагы маанилүү орунду ээлейт. Айыл чарба өндүрүшү көп түрдүү менчикте. 2002-ж. 1 январында облуста 13 мамл. чарба, агрофирма, 25 акционердик коом, 94 коллективдүү дыйкан чарба бирикмеси, 40 кооператив ж-а 30 миңден ашык дыйкан чарбалары болгон. Айыл чарбасынын адистешкен негизги тармактары: дыйканчылыкта - дан эгиндерин, кант кызылчасын ж-а анын уругун, беде уругун, о. эле жашылча өстүрүү, мал чарбачылыгында - сүт багытындагы уй чарбасы, чочко ж-а канаттууларды асыроо. Облустун бардык формадагы айыл чарба ишканаларында 2001-ж. 143,5 миң адам эмгектенип (респ-нын а. ч-да иштеген калкынын 15,2%), 14117 млн сомдук (29,5%), азык-түлүк өндүрүлгөн. Облустун жалпы аянтынын 65,6%и же 1324,4 миң га жери айыл чарбага пайдаланууга жарактуу жер (2002). Анын 421,1 миң гасы айдоо (айыл чарбага жарактуу жердин 31,8%и), 9,4 миң га мөмө-жемиш ж. б. дарактар (0,7%), 20,9 миң гасы чөп чабынды (1,6%), 872,6 миң гасы жайыт (65,9%). 2001-ж. облуста 387,0 миң га жерге эгин эгилип (респ-нын 32,1%), анын 221,4 миң гасын дан эгиндери (респ-дагы дан эгиндин 32,6%и), 20,5 миң гасын кант кызылчасы (91,1%), 12,3 миң гасын картөшкө (16,7%), 20,9 миң гасын жашылча (47,8%), 100,8 миң гасын тоют

2-таблица

Айыл чарба тармагында өндүрүлгөн негизги продуктулар

	Өлчөм бирдиги	2001-ж.	2002-ж.	2002-ж. өндүрүлгөн а. ч. продукциясынын респ-дагы үлүшү (% м-н)
Дан ж-а дан буурчак	миң тонна	649,0	684,6	35,1
Картөшкө	миң тонна	192,6	189,3	15,2
Жашылча	миң тонна	345,9	325,3	39,3
Кант кызылча	миң тонна	235,7	428,3	81,7
Эт (тирүүлөй салмакта)	миң тонна	85,12	81,9	23,0
Чийки сүт	миң тонна	95,1	299,6	25,5
Жумуртка	миң даана	117,3	126,0	51,9
Жүн	миң тонна	1,0	1,0	8,6

өсүмдүктөрү (37,4%), калган 10,6 миң гасын коон, дарбыз, ашкабак ж-а май өсүмдүктөрү ээлеген. Дыйканчылыкта 2001-ж. 642,0 миң дан эгиндери, 255,7 миң т кант кызылчасы, 192,5 миң т картөшкө, 345,2 миң т жашылча, 41,6 миң т бакча азыктары, 25,0 миң т мөмө жемиш ж-а 5,9 миң т жүзүм даярдалган.

2001-ж. облустун бардык чарбаларында 193,2 миң уй (респ-дагы уйдун 20,0%и), 332,4 миң кой ж-а эчки (8,9%), 62,9 миң чочко (72,6%), 39,6 миң жылкы (11,2%), 1363,4 миң (42,0% үй кушу болуп, алардан 53,8 миң т союлган салмактагы эт (21,0%), 117,3 миң даана жумуртка (51,5%) өндүрүлгөн. Мал чарба азык-түлүктөрүн өндүрүүнүн негизин жеке менчик формасына тиешелүү болгон дыйкан фермер чарбалары ж-а калктын жеке чарбалары түзөт. Алардын үлүшү 2001-ж. эт өндүрүүдө 95,0%, сүт саап алууда 90,0%, жумуртка алууда 92,0% ж-а жүн кыркууда 98,9%ти түзгөн.

Чүй облусунда 270 км т. ж. (Чалдыбар-Бишкек-Балыкчы) болгонуна карабастан, ички ж-а тышкы экон. байланыш түзүүдө автомобиль транспорту негизги орунда турат. Облус чегинде автомобиль жолунун жалпы уз. 3,4 миң км болуп, а. и. 3,0 миң кмине асфальт төшөлгөн. 2002-ж. автомобиль транспортунда 7,5 млн т жүк, 760,8 млн жүргүнчү

ташылган. Негизги автомобиль жолдору: Бишкек–Ош, Чалдыбар–Кара-Балта–Бишкек–Токмок–Балыкчы, Бишкек–Кара-Балта–Сосновка–Тунук (Суусамыр өрөөнү), Бишкек–Манас (аэропорт)–Камышановка, Бишкек–Алматы ж. б. Жүргүнчүлөрдү ташууда аба транспорту да маанилүү орунда; облустун чегинде жайгашкан «Манас» аэропортунан чет өлкөлөргө ж-а респ-нын ичиндеги 40ка жакын шаар ж-а айылдарга самолёт каттайт. Облустун батыш бөлүгүндөгү шаарларга ж-а калктуу ири айылдарга Мубарек–Бишкек–Алматы газ куурунун тармактары жеткирилген.

Облуста 2001-ж. 56 бала бакча иштеп, аларда 5,0 миндей бала тарбияланган. Облуста 2001-ж. 20 мед. мекемелер иштеп, калктын 10 миң адамына 47 койка туура келип (Кырг-нда 66), 21 (28) доктор-дарыгер, 49 (71) орто медперсонал тейлеген. 2000/01-окуу жылында жогорку окуу жайында 1,4 миң студент окуп, 62 окутуучу иштеген. Облустун 7 атайын орто окуу жайында 3,7 миң окуучу окуп, 291 мугалим эмгектенген. 23 кесиптик-тех. окуу жайларында 4,9 миң окуучу болгон. 2000/01-окуу жылында облуста 313 жалпы билим берүүчү мектепте 155,9 миң бала окуп, 9,2 миң мугалим иштеген. Алардын ичинен 2 балдар үйү (245 орун), жетим же кароосуз калган балдар үчүн 5 жатак-мектеп (1645 орун) болгон. Алардан башка облуска 4 жеке менчиктеги жалпы тарбия берүүчү мектеп иштеп, анын үчөө орто, бирөө башталгыч мектеп болуп, аларда 671 бала окуган. Окуучулардын 39,9%и кыргыз, 60,0%и орус ж-а 0,1%и өзбек тилдеринде билим алышат. Чүй облусунда Шаршен ати. куудулдар театры, 44,3 миң орундуу 255 клуб ж-а маданият үйлөрү, 3191,75 миң нуска китеби бар 224 китепкана иштеген. Облустук 2 гезит (кыргызча, орусча), бир нече райондук гезиттер чыгат.

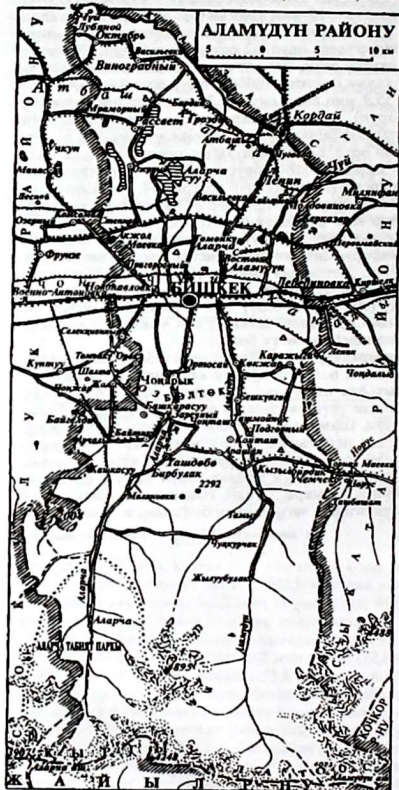
1991-ж. Чүй облустук телекөрсөтүү ж-а радиоуктуруу компаниясын ачуу жөнүндө чечим кабыл алынган. «Сары-Өзөн» информациялык-публицистикалык радиоуктуруу программасы биринчи жолу эфирге 1991-ж. 2-декабрда чыккан. Иш күндөрү 30 минутадан, жекшемби күндөрү 1 саат көркөм адабий-муз. берүү болот. Облуста жашаган башка улут өкүлдөрү үчүн жумасына 1 жолу (30 минута) берүү бар. 1993-жылдан облустук телекөрсөтүү программасы «Көз ирмемде Сарыөзөн» деген ат м-н чыккан. Жумасына жалпы респ. үчүн 30 минута (кыргыз тилинде) көрсөтүү болот.

Облустун жеринин табияты кооз, минералдуу ж-а жылуу сууларга бай. Алар даарылануучу ж-а дем алуучу жайларды, туризмди, о. эле эл аралык альпинизмди уюштурууга өтө ыңгайлуу. Алардын ичинен Ысык-Ата жылуу суу дарылануу үчүн, «Ала-Арча» улуттук табият паркы эс алуу ж-а альпинизм үчүн пайдаланууда. Булардан башка Кара-Балта, Ак-Суу, Сокулук, Аламүдүн, Кегети, Шамшы, Чоң Кемин ж. б. кооз капчыгайлар туристтер үчүн ыңгайлуу. Облустун чегинде эн байыркы археол. эстеликтер - таш доорунун Георгиевка дөбөсү, Аламүдүн тургун жайы, коло доорунун Кайыңды, Жайылма тургун жайлары, Сак-усун мезгилине таандык тургун жайлар (Кара-Балта), орто кылымдын археол. ж-а архит. эстеликтеринен Ашмара, Суйаб, Невакет, Баласагын, Ак-Бешим ж. б. шаар чалдыбарлары, о. эле түрк этносун чагылдырган балбалдар ж. б. сакталган.

А. Актамова, Н. Бакиров, А. Мырзаев, М. Жакыпова

РАЙОНДУРУ

АЛАМУДҮН РАЙОНУ – Чүй облусундагы адм.-айм. бирдик. 1940-ж. февралда уюшулуп, 1961-ж. Кант р-нуна кошулган, 1974-ж. 9-январда кайра өзүнчө район болгон. Район Чүй өрөөнүнүн ортоңку бөлүгүнөн, Бишкек ш-нын чет-жакасынан орун алып, түндүгүнөн Казакстан Респ., түштүгүнөн Жайыл (Суусамыр аркылуу), чыгышынан Чүй, батышынан Сокулук р-ндору м-н чектешет. Аянты 1439,3 км². Калкы 148,0 миң (2009). Борбору – Лебединовка кыштагы (калкы 20,7 миң; 2009).



Жеринин көбү түзөн, Чүй, Байтик өрөөндөрүндө жайгашкан. Түштүк тарабында Кыргыз Ала-Тоосу (эң бийик чокусу Аламүдүн 4875 м) созулуп жатат. Райондун аймагы деңиз деңг. 700-4500 м бийиктикте. Кыргыз Ала-Тоосунун капталынан Ала-Арча ж-а Аламүдүн капчыгайлары орун алган. Район түндүктөн түштүккө карай 79 км, батыштан чыгышка 18 кмге созулат. Райондун чегинде минералдуу жылуу суу ж-а курулуш материалдарынын кендери бар. Климаты континенттик, жайы ысык, июлдун орт. темп-расы 22-25°С, кышы мелүүн, январдыкы – 5...-15°С. Жылдык орт. жаан-чачыны 300-400 мм (анын 40 % жаз мезгилине туура келет). Тоолору мөңгүлүү, ирилери: Голубин, Адыпие, Кургактөр, Салык ж. б. Суулары Чүй д-нын алабына кирет; райондун аймагынан Аламүдүн (ири куймасы Чункурчак), Ала-Арча суулары агып өтөт. Мындан башка 33 майда суусу, 12 майда көлү бар. Аламүдүн суусунда бир, Ала-Арча суусунда 2 суу сактагыч курулган. Кыртышы негизинен боз, кара күрөң ж-а кара топурактуу. Райондун түзөн бөлүгү дээрлик айдоо аянтына айландырылган. Тоолуу бөлүгүнө ландшафттын бийиктик алкактуулугу мүнөздүү, тоолуу талаа ж-а тоолуу шалбаа өсүмдүктөрү басымдуу. Ала-Арчанын алабында карагай, арча токою бар. Анда (Бишкектен 30 км аралыкта) Ала-Арча улуттук табият паркы уюшулган.

Райондогу 148,0 миң адамдын (2009) 49,9%ин эркек, 50,1%ин аялдар түзөт. Калкынын бардыгы

Райондун айыл-кыштактары

Кыштактын аты	Негизделген жылы	Адм.-айм. баш ийүүсү (айыл өкмөтү)	Калкынын саны (2002)	Райондун борборуна чейинки аралык (км)	Жакынкы т. ж. бекетине чейинки аралык (км)
Аламүдүн	1868	Аламүдүн	11324	-	6
Арашан	1924	Арашан	2800	25	23
Арчалы	1907	Байтик	1907	30	20
Ат-Башы	1910	Гроздь	186	25	27
Байгелди	1930	Байтик	474	28	20
Байтик	1850	Байтик	2197	25	20
Баш-Кара-Суу	1930	Байтик	767	25	20
Бирдик	1931	Гроздь	1227	28	30
Беш-Күнгөй	1898	Таш-Мойнок	2241	15	13
Васильевка	1903-05	Васильевка	2575	32	40
Виноградный	1910	Васильевка	2170	38	40
Восток (Мазарсуу)	-	Лебединовка	2997	2	7
Гроздь	1933	Гроздь	1749	25	27
Горная Маевка	1898	Таш-Мойнок	785	30	28
Дачный	-	Лебединовка	1249	5	10
Заречный	1938	Таш-Дөбө	565	20	-
Кайырма	1931	Ак-Дөбө	1169	18	20
Кара-Жыгач	1929	Кара-Жыгач	4869	26	25
Кашка-Суу	1928	Байтик	1081	25	15
Кой-Таш	-	Таш-Мойнок	1809	23	22
Константиновка	1930	Ленни	1026	21	-
Көк-Жар	-	Көк-Жар	3129	7	5
Кызыл-Бирдик	-	Таш-Мойнок	535	27	-
Лебединовка	1898	Лебединовка	15083	-	-
Ленни	1907	Ленни	10087	15	-
Лесной	1942	Гроздь	93	27	29
Лубаной	1930	Октябрь	442	52	57
Маевка	1930	Маевка	7009	10	8
Малиновка	1938	Таш-Дөбө	320	-	-
Молдовановка	-	Ак-Дөбө	4718	-	-
Мраморный	-	Ала-Арча	1660	37	38
Мыкан	1921	Ленни	1088	12	14
Озерный	1956	Пригородный	1922	23	14
Октябрь	1923	Октябрь	4232	50	45
Подгорный	-	Таш-Мойнок	1348	-	7
Полевой	-	Васильевка	125	40	43
Привольный	-	Васильевка	82	40	43
Пригородный	1922	Пригородный	5465	11	7
Подгорный	-	Таш-Мойнок	1348	-	-
Прохладный	-	Таш-Мойнок	668	24	20
Рассвет	-	Ала-Арча	209	27	28
Садовый	1953	Аламүдүн	1047	9	12
Степной	1956	Пригородный	1659	16	11
Татыр	1924	Арашан	2800	32	30
Таш-Дөбө	1892	Таш-Дөбө	5494	25	20
Таш-Мойнок	-	Таш-Мойнок	362	20	18
Төмөнкү Ала-Арча	1940	Төмөнкү Ала-Арча	9332	8	10
Чоң-Таш	1930	Таш-Дөбө	689	34	19
Чүй	1930	Октябрь	429	36	40

айылда жашайт. Кыргыз (40%), орус (38,3%), уйгур (4,2%), украин (2,5%), казак (2,0%), немис (1,7 %), татар (1,6%), корей (1,1%) ж. б. улуттар. Орт. жыштыгы 1 кг² жерге 87 киши (облуста 38) туура келет. Жалпы калктын 28,9%и эмгек жашына (16 жашка) чейинкилер, 12,7%и эмгек жашынан өткөндөр, калган 58,7%ин эмгек жашындагылар түзөт. Эмгек курагындагы калктын (53,4%, 38,2 миң киши) 10,8 миңи а. ч-да, 4,3 миңи ө. ж-да, 2,5 миңи курулушта, 2,2 миңи транспортто ж-а байланышта, 5,6 миңи соодада, 4,4 саламаттыкты сактоодо ж-а билим берүүдө, 2,8 миңи башкарууда, калган 5,6 миңи калкты турмуш-тиричилик жактан тейлөө кызматтарында иштеген. Райондо 17 айыл өкмөтү, 49 кыштак бар. Райондун айыл-кыштактары жөнүндө к. таблицаны.

Башка райондорго салыштырганда ө. ж. ж-а а. ч. өнүккөн маанилүү райондордун бири. Эл чарбасында а. ч-нын үлүшү жогору. Мында дыйканчылык м-н мал чарбасынын респ-дагы бардык тармактары өнүккөн. Дыйканчылыктын башкы тармактары: дан чарбасы, тех. өсүмдүктөр, жашылча, багбанчылык ж-а жүзүм өстүрүү. Сугатка жараксыз тоо этектери м-н каптал жерлерде мөмө-жемиш бактары ж-а жүзүм өстүрүлүүдө. Айыл чарбага жарактуу 81,4 (2002) миң га жердин 35,2 миң гасы айдоо, 2,5 миң гасы бак-дарактар, 2,1 миң гасы чабынды, 40,9 миң гасы жайыт. 2001-ж. 24,5 миң уй (сааны 12,2 миң), 25,1 миң кой, эчки, 6,4 миң чочко, 3,4 миң жылкы, 181,3 миң үй кушу ж. б. болгон. Жылына 9,1 миң т эт (2002), 43,6 миң т сүт, 22,8 млн даана жумуртка, 77 т жүн даярдалып, 56,1 миң т дан, 18 миң т картөшкө, 53,1 миң т жашылча, 36,7 миң т кант кызылчасы жыйналган. 2001-ж. райондун чегинде 21 ө. ж. ишканасы (Аламүдүн тери ф-касы), монтаждык жасалгалар 3-ду, эксперименттик ремонт-мех. 3-ду, "Эдельвейс" акционердик коому, Аламүдүн тажрыйба-ремонт мех. 3-ду, "Сууавтоматика" ж. б. бар. Аламүдүн ГЭСинин каскады (жалпы кубаттуулугу 29,8 миң кВт·С) иштейт. Райондун ө. ж. ишканаларында 2002-ж. 1237,2 млн сомдук продукция чыгарылган. Райондо калкты турмуш тиричиликти жактан тейлөөчү беш комплекстүү кабыл алуу пункту, 10 мастерской ж. б. тейлөөчү ишканалар (тейлөөнүн 244 түрү) бар. Аларда калкка көрсөтүлгөн тейлөөлөрдүн көлөмү 99,6 миң сомду (2002) түзгөн.

Райондун аймагы аркылуу Чалдыбар–Бишкек–Балыкчы темир ж-а автомобиль жолдору, Ташкен (Өзбекстан)–Алматы (Казакстан) автомобиль жолдору өтөт. Райондо 2002-ж. автомобиль м-н 1,4 млн сомдук жүк (облустун 18,7%), 97,6 млн (12,6%) жүргүнчү ташилген.

Райондо 39 орто, 1 сегиз жылдык, 1 жатак мектеп, 42 бала бакча, 41 китепкана иштейт. Райондун чегинде ден соолукту калыбына келтирүүчү респ. оорукана ж-а санаторийлер (Таш-Дөбө айыл өкмөтүнүн жеринде), Чүй облустук борб. оорукана (Лебединовка кыш-нда), 5 айылдык участкалык оорукана, 7 айылдык бейтапкана, 27 фельдшер-акушердик пункт, Аламүдүн минералдуу жылуу суусунда ден соолукту чыңдоочу эс алуу комплекси, Чонташ кышкы спорт базасы, туризмди, альпинизмди өнүктүрүүгө ылайыктуу кооз жерлери (Ала-Арча, Аламүдүн, Чункурчак капчыгайлары, Көгүчкөн-Сугат шаркыратмасы ж. б.) бар. «Аламүдүн кабарлары» аттуу гезит кыргыз ж-а орус тилдеринде чыгат.

А. Актамова, А. Мырзаев.

ЖАЙЫЛ РАЙОНУ – Чүй облусундагы адм.-айм. бирдик (1993-ж. чейин Калинин району). 1927-ж. уюшулган. Чыгышынан Москва, батышынан Панфилов, түштүгүнөн Суусамыр өрөөнүндөгү Суусамыр ж-а Кожомкул айыл округдары, Нарын облусу, түш.-батышынан бир аз бөлүгү Талас облусу, түндүгүнөн Казакстан м-н чектешет. Аянты 3,2 миң км². Калкы 92,6 миң (2009), Кара-Балта ш-нын калкын кошкондо. Борбору – Кара-Балта шаары (калкы 37,8 миң; 2009).

Райондун аймагын негизинен Чүй өрөөнү (дениз деңг. 500–1000 м бийиктикте) ж-а Кыргыз Ала-Тоосунун түн. капталы (эң бийик жери 4442 м) ж-а Суусамыр өрөөнүнүн эл отурукташкан түш. бөлүгү (2000–2400 м) ээлейт. Жери тоолуу, түздүктүү болуп бөлүнөт. Кен байлыктары: курулуш материалдар, минералдуу булактар. Климаты континенттик, январдын орт. темп-расы Чүй өрөөнүндө – 7,7°С, июлда 23,5°С, Суусамырда январдыкы – 22,3°С, июлдуку 13,50°С. Жылдык жаан-чачыны өрөөндө 430 мм, тоолордо 600–800 ммге, Суусамыр өрөөнүндө 376 ммге чейин. Ири суулары: Чүй, Кара-Балта, Суусамыр, Батыш Каракол. Капчыгайларындагы суу жээктеринде бөрү карагат, чычырканак, итмурун, тал, байтерек ж. б.-дан турган бадалдуу токой, тоо капталдарында арча кездешет. Айдоо аянтына айлана элек айрым жерлеринде бетеге, шыбак өсөт. Өрөөндөрдө боз, тоо капталдарында кара күрөң ж-а кара, Суусамыр өрөөнүндө конур топурактар басымдуу.

Райондо 2009-ж. 92,6 миң адам болгон. Анын 37,8% шаарда (Кара-Балтада), калган 54,8% айылдарда жашайт. Жалпы калктын 47,4%ин эркектер, 56,2%ин аялдар түзөт. Негизинен кыргыз (48,3%), орус (38,9%), о. эле украин (5,6%), казак (2,2%), корей (1,9%), немис (1,9%) ж. б. улуттар жашайт. Калктын орт. жыштыгы: 1 км² жерге 30 адам



(облуста 38) туура келет. Жалпы калктын 30,5%и 16 жашка чейинки жаштар, 15,5%и эмгек жашынан өткөндөр, 54,0% (32,9 миң) эмгек курагындагылар. Эмгек курагындагылардын 32,6%и а. ч-да, 20,1%и ө. ж-да, 10,9%и соодада, 4,3%и транспорт ж-а байланышта, 3,9% курулушта, 11,9%и саламаттык сактоодо ж-а билим берүүдө ж. б. тармактарда эмгектенишет. Райондо 13 айыл округу, 36 кыштак бар. Райондун айыл-кыштактары жөнүндө к. төмөнкү таблицаны.

Ж. р. респ.-дагы ө. ж. жакшы өнүккөн региондун бири. Уран ж-а алтын концентраттарын тазалоочу, кант, ун, нан, сүт, консерва, электр-тех. буюмдар, спирт, кийим тигүү ж. б. өнөр жай продукцияларын чыгаруучу ишканалары бар. Өнөр жай ишканалары негизинен Кара-Балта ш-нда («Кыргызалтын» акционердик коомунун «Афинаж» 3-ду ж. б.) ж-а Сосновка кыш-нда (фетр буюмдарын жасоочу фабрика) жайгашкан. Райондо 2002-ж. 8,7 млрд сомдук (облустун 63,5%) ө. ж. продукциясы өндүрүлгөн. Айыл чарбага жарактуу 231,9 миң га жердин (облустагы а. ч-га жарактуу жердин 64,6%) 80 миң гасы айдоо аянты (а. и. сугат жери 38,4 миң га, кайрак жери 41,6 миң га), көп жылдык бак-дарак аянты 0,9 миң га, чабынды 1,2 миң га, жайыт 149,8 миң га (облустагы жайыттардын 17,2%). Айдоо жерлерге дан эгиндери, тех. өсүмдүктөрү – кант кызылчасы, шалфей, ажгон, тоют өсүмдүктөрү, картөшкө ж-а бакча өсүмдүктөрү эгилет. 2002-ж. 22,5 миң уй, 54,6 миң кой-эчки, 7,9 миң жылкы, 15,6 миң чочко, 118,6 миң үй кушу болгон. Райондун а. ч-нда 2002-ж. мал чарба тармагында 12,4 миң т эт (тирүүлөй салмакта), 31,7 миң т чийки сүт, 8,3 млн даана жумуртка, 146 т жүн өндүрүлүп, дыйканчылыктан 94,4 миң т дан эгиндери ж-а дан-буурчак, 17,6 миң т картөшкө, 15,7 миң т жашылча ж-а 42,2 миң т кант кызылчасы жыйналган.

Райондун аймагы аркылуу Чалдыбар–Бишкек–Балыкчы темир ж-а автомобиль жолдору, о. эле Бишкек–Ош (Төө-Ашуу тешкен тоосу аркылуу) жолдору өтөт. Райондун автомобиль

Райондун айыл-кыштактары

Кыштактын аты	Негизделген жылы	Адм.-айм. баш ийүүсү (айыл округу)	Калкынын саны (2002)	Райондун борборуна чейинки аралык (км)	Кара-Балта т. ж. бекетинин алыстыгы (км)
Айдарбек	19-к. (аягы)	Ак-Башат	606	11	11
Алтын	1920	Сарыгоо	952	16	16
Ак-Башат	19-к.	Ак-Башат	838	6	6
Алексеевка	1901	Жайыл	6305	5	5
Арал	19-к.	Ак-Башат	232	9	9
Биринчи-Май	1940	Суусамыр	609	119	119
Бөкөв-Жол	1929	Талды-Булак	780	16	15
Жайыл	1930	Жайыл	1065	11	15
Жекең	1927	Сарыгоо	450	9	9
Жоон-Арык	1927	Сарыгоо	624	16	15
Ийри-Суу	1920	Сарыгоо	638	6	6
Кайсар	1950	Суусамыр	262	106	106
Кайырма (Бекитай)	1929	Талды-Булак	419	17	15
Калдык	1956	Красновосточный	485	15	15
Калинин	1927	Красновосточный	3583	1	3
Кара-Дөбө	1948	Красновосточный	667	30	30
Каракол	1950	Кожомкул	120	122	122
Кара-Суу	-	Кара-Суу	556	27	27
Кожомкул	1938	Кожомкул	932	120	120
Кызыл-Дыйкан	1930	Кызыл-Дыйкан	1002	25	25
Кызыл-Ой	1927	Кожомкул	831	154	154
Малтабар	1929	Полтавка	466	15	15
Моңолдор	1931	Сары-Булак	431	20	20
Новониколаевка	1902	Ак-Башат	7759	4	4
Орто-Суу	1938	Полтавка	984	12	12
Петропавловка	1902	Кызыл-Дыйкан	2188	8	8
Полтавка	1903	Полтавка	4194	7	7
Ставрополовка	1912	Кара-Суу	1154	20	20
Сары-Булак	1932	Сары-Булак	971	20	20
Степной	1937	Степной	1868	43	43
Сосновка	1912	Сосновка	5483	18	18
Суусамыр	1953	Суусамыр	2414	100	100
Тунук	1938	Суусамыр	570	100	100
Федоровка	1928	Сарыгоо	1374	5	5
Эриктүү	1922	Сарыгоо	635	12	12

транспорту м-н 2002-ж. 1,1 млн т жүк, 151,7 миң жүргүнчү ташылган. Райондо калкка көрсөтүүчү тейлөөлөрдүн жалпы көлөмү 261,7 млн сомду түзгөн (облустукунун 26,3%).

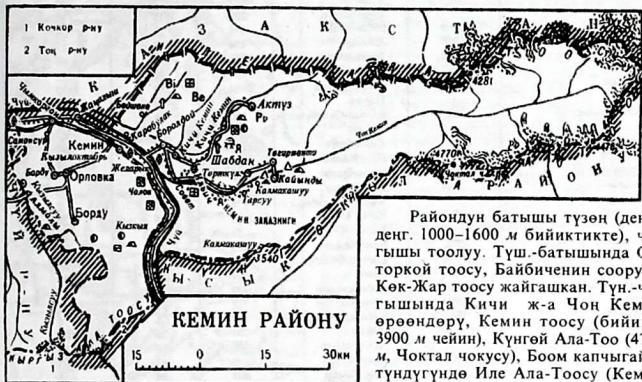
Райондо жалпы билим берүүчү 25 мектеп (а. и. 16сы орто, 5өө толук эмес орто, 4өө башталгыч мектеп), 32 китепкана, 25 клуб ж-а маданият үйлөрү иштеген. Саламаттыкты сактоодо 599 койка-орундуу 3 оорукана, 11 айылдык дарыгерлер бөлүмдөрү (участоктор) бар. Аларда 248 дарыгер, 854 кесиптик орто билимдүү мед. кызматкерлер эмгектенет. Райондо 10 миң адамга 24,8 дарыгер, 60 койка-орун туура келет. «Жаңы мезгил» («Новое время») аттуу газета кыргыз ж-а орус тилдеринде чыгат.

Райондун чегинде туризмди өнүктүрүүгө зор мүмкүнчүлүктөр бар. 6-15 к-га таандык тарыхый Шиш-Дөбө шаар чалдыбары, жаратылышы кооз Кара-Балта капчыгайы, Бишкек-Ош жолундагы Суусамыр жайлоосу, кыргыз элине белгилүү балбан – Кожомкул Каба уулунун (1888-1955-ж.) үй музейи ж. б. объектердин рекреациялык мааниси зор.

Н. Бакиров, А. Актанова.

КАНТ РАЙОНУ – Чүй облусундагы адм.-айм. бирдик. Район 1933-ж. түзүлгөн; 1998-ж. Ысык-Ата р-ну менен биригип, *Ысык-Ата району* деп аталган.

КЕМИН РАЙОНУ – Чүй облусундагы адм.-айм. бирдик. 1936-ж. уюшулган. Чон Кемин, Кичи Кемин өрөөндөрүн, Чүй өрөөнүнүн чыгыш бөлүгүн ээлейт. Түндүгүнөн Казакстан, батышынан Чүй р-ну, түштүгүнөн Нарын, түш.-чыгышынан Ысык-Көл облустары м-н чектешет. Аймагы батыштан чыгышка 170 кмге, түндүктөн түштүккө 13 кмге созулуп жатат. Аянты 3,5 миң км². Калкы 44,2 миң (2009). Борбору — Кемин шаарчасы (калкы 8,2 миң; 2009).



Райондун батышы түзөн (деңиз денг. 1000–1600 м бийиктикте), чыгышы тоолуу. Түш.-батышында Окторкой тоосу, Байбиченин соорусу, Көк-Жар тоосу жайгашкан. Түн.-чыгышында Кичи ж-а Чон Кемин өрөөндөрү, Кемин тоосу (бийикт. 3900 м чейин), Күнгөй Ала-Тоо (4770 м, Чоктал чокусу), Боом капчыгайы, түндүгүндө Иле Ала-Тоосу (Кемин чегиндеги эн бийик жери 4612 м,

Аккум чокусу) бар. Райондун чыгышы Кемин – Челек тоо тоомуна барып такалат. Кен байлыктары сейрек кездешүүчү металлдар: коргошун, цинк (Ак-Түз), алтын (Камоотөр, Талды-Булак, Далпран), висмут (Кара-Булак), акиташ теги, мрамор, гранит ж. б. Климаты континенттик, кышы суугураак, жайы салкын. Январдын орт. темп-расы -5° ... -10° С, июлдуку $17-18^{\circ}$ С. Жылдык жаан-чачыны 300 ммден (өрөөндөрдө) 600–700 ммге (тоолордо) чейин. Тоолуу бөлүгүндө бийиктеген сайын климаты өзгөрөт. Ири суулары: Чүй, Чон Кемин, Кичи Кемин, Бейшеке, Кызыл-Суу ж. б. Райондун түндүгүнөн Чон Чүй каналы башталат. Ири көлдөрү: Чон Көлтөр (уз. 600–700 м, туурасы 400–500 м), Жаңы-Көл, Кошкөл, Челек ж. б. Ландшафты бийиктик алкактуулук б-ча өзгөрөт: жарым чөлдүү кургак талаа (1200–1900 м) токой, шалбаалуу талаа (1900–2100 м), токой, субальп (2600–3200 м), альп (3100–3900 м), гляциалдык-нивалдык (3800 мден жогору) алкактары. Дыйканчылык зоналары негизинен ачык күрөң, күрөң, кара күрөң топурактуу. Токой 37,2 миң га аянтты ээлейт. Райондо «Чон Кемин» улуттук табият паркы уюшулган.

Калкынын көбү кыргыздар (райондун жалпы калкынын 70,2%, 1999-ж.), андан тышкары орус, украин, казак, өзбек, дунган ж. б. 20дан ашуун улуттун өкүлдөрү жашайт. Орт. жыштыгы 1 км² жерге 15 (облуста 38) киши туура келет. Калкынын 40,3%и (21,1 миң) шаардыктар, 59,7%и (31,2 миң) элеттиктер. Эмгектенген (35,2% же 18,7 миң адам) калктын 11,9 миңи а. ч-да, 6,6 миңи ө. ж-да иштейт. Райондо 10 айыл округу бар. Райондун айыл-кыштактары жөнүндө к. таблицаны.

Райондун чарбасынын негизги тармагы – айыл чарба. Негизинен мал чарбасына (уян ж-а чала уян жүндүү кой, сүт-эт багытындай уй ж. б.) адистешкен. Жылкы чарбасы – мал чарбасынын кошумча тармагы. Райондо 10 ирилештирилген а. ч. кооперативи, 34 бирикме дыйкан чарбалары, 1800 майда жеке дыйкан чарбалары бар. 2001-ж. 12,1 миң уй (сааны 6,9 миң), 34,4 миң кой-эчки, 1,9 миң чочко, 6,3 миң жылкы болгон; 5,1 миң эт эт,

Райондун айыл-кыштактары

Кыштактын аты	Негизделген жылы	Адм.-айм. баш ийүүсү (айыл округу)	Калкынын саны (2002)	Райондун борборунан алмстыгы (км)	Жакынкы т. ж. бекетинен алмстыгы (км)
Ак-Бекет	1912	Кызыл-Октябрь	863	2	2
Алмалы	1929	Алмалы	807	27	27
Алтымыш	-	Кара-Булак	395	15	15
Бейшеке	1885	Кара-Булак	875	21	21
Борду	1929	Алмалы	434	25	25
Боролдой	1912	Боролдой	2731	18	18
Дорожный	1954	Кызыл-Октябрь	156	12	12
Жаңы-Алыш	1922	Жаңы-Алыш	2014	7	7
Жаңы-Жол	-	Ильич	220	24	24
Желарык (Желаргы)	1942	Кызыл-Октябрь	290	18	18
Ильич	-	Ильич	1207	27	27
Кайыңды	1924	Көк-Ойрок	1283	60	60
Калмак-Ашуу	1923	Чоң Кемин	535	36	36
Кара-Булак	1870	Кара-Булак	815	14	14
Кароол-Дөбө	1924	Көк-Ойрок	895	50	50
Кашкелең	-	Кызыл-Октябрь	836	2	2
Кичи Кемин	1930	Кичи Кемин	2503	20	20
Кызкыя	1943	Кызыл-Октябрь	51	30	30
Кызыл-Байрак (Төрткүл)	1930	Чоң Кемин	273	33	33
Кызыл-Октябрь (Атабаев)	1928	Кызыл-Октябрь	1417	4	4
Кызыл-Суу	1929	Алмалы	1489	20	20
Новомихайловка	1890	Чым-Коргон	329	15	15
Самансур	1900	Чым-Коргон	718	18	18
Сасык-Булак	1933	Кызыл-Октябрь	81	6	6
Совет (Желбулак)	1930	Ильич	804	26	26
Тар-Суу	1929	Чоң Кемин	508	34	34
Тегирменти	1924	Көк-Ойрок	1290	63	63
Төрткүл	-	Чоң Кемин	407	35	35
Ударник	1939	Кызыл-Октябрь	203	10	10
Чолок	1940	Кызыл-Октябрь	71	20	3
Чүй	-	Кара-Булак	344	15	15
Чым-Коргон	1890	Чым-Коргон	3909	15	15
Шабдан, Новороссийка, Кашка-Жол	1912	Чоң Кемин	2549	37	37

14,3 миң *t* сүт, 3,1 млн даана жумуртка, 88 *t* жүн алынган. Р-ндун а. ч-га жарактуу жери 205 миң га (2002), анын 28,1 миң *гасы* айдоо жер, 6,2 миң *гасы* табигый чабынды, 173,6 миң *га* жайыт ж. б. Дан эгиндери (12000 *га*), тоют өсүмдүктөрү (12700 *га*), картөшкө (900 *га*) ж. б. эгилет. 2002-ж. эгиндин дүң жыйымы 42,4 миң *t*, картөшкөнүкү 41,5 миң *t*, жашылчаныкы 2,7 миң *t* ж-а кант кызылчасыныкы 71,8 миң *t* болгон. Кемин р-нунда 9 ө. ж. ишканасы бар. Алардын ирилери: Кыргызтоо металлургия комбинаты, Кемин линолеум, акиташ заводдору ж. б. Райондун аймагы аркылуу Чалдыбар-Бишкек-Балыкчы темир ж-а автомобиль жолдору өтүп, Кемин-Жел-Арык, Кыз-Күйөө т. ж. бекеттери иштейт. Райондо 2002-ж. 63,7 миң сомдук ө. ж. продукциясы өндүрүлүп, автомобиль транспорту м-н 227,0 миң *t* жүк, 9,4 млн жүргүнчү ташылган.

Райондо 30 жалпы билим берүүчү орто мектеп, 33 бала бакча, 2 кесиптик-тех. окуу жайы, райондук борборлоштурулган китепкана, анын 30 филиалы, 22 клубдук мекемелери бар. Алты оорукана ж-а 7 бейтапканада 108 дарыгер, 358 мед. орто билимдүү кызматкер иштейт. Райондун 10 миң калкына 20,3 (облуста 21,3) дарыгер ж-а 69,2 (61,4) койка туура келет. Райондун айылдарында 6 базар (анын бирөө мал базар) бар. «Эмгек жарчысы» аттуу гезит чыгып турат. Райондун Чоң Кемин өрөөнү, анын Көгойрок жайлоосу, Боом ж. б. капчыгайлары кооз; туризм, о. эле альпинизмди өнүктүрүүгө зор мүмкүнчүлүктөр бар.

А. Актанова, А. Мырзаев.



МОСКВА РАЙОНУ – Чүй облусунун батыш бөлүгүндөгү адм.-айм. бирдик. 1965-ж. уюшулган. 1965-90-ж. респ.га баш ийген. Түндүгүнөн Казакстан Респ., түштүгүнөн Кыргыз Ала-Тоосунун кыры аркылуу Панфилов р-нунун Суусамыр жак бөлүгү, батышынан Жайыл, чыгышынан Сокулук р-ндору м-н чектешип, ичке тилке түрүндө түндүктөн түштүктү карай созулуп жатат. Аянты 1,5 миң км². Калкы 81,7 миң (2002-ж.). Борбору – Беловодский кыштагы (калкы 21,3 миң; 2009).

Район Чүй өрөөнүнүн Кырг-нга тиешелүү бөлүгүнүн батыш жагында жайгашкан. Түн. бөлүгү Чүй д-нын жээгинен (бийикт. 596 м) башталып, түштүктө Кыргыз Ала-Тоосунун (бийикт. 3000 м) кырынан бүтөт. Жеринин жарымын Кыргыз Ала-Тоосу ж-а анын адырлары ээлейт. Түн. тарабы түзөң. Кен байлыктарынан курулуш материалдары, минералдуу суу к. Ак-Суу (Жарташ) минералдуу суулары бар. Климаты континенттик. Январдын орт. темп-расы -5° ... -9° С, июлдуку $20-25^{\circ}$ С. Жылдык жаан-чачыны 500 мм. Топурак өсүмдүктөрү бийиктик алкактуулук б-ча өзгөрөт. Аймагынан Ак-Суу суусу агып өтөт. Алабында жалпы аянты $4,21$ км²ге жеткен 77 майда көл бар. Түзөн бөлүгү ж-а тоо этегиндеги адырлары боз топурактуу келип, талаа өсүмдүктөрү (шыбак, эрмен, ыраң ж. б.) өсөт. Тоо этектериндеги адырлардан баштап, 1500 м бийиктикке чейин шалбаа, андан жогору альп ж-а субальп өсүмдүктөрү, тоо чокуларында кар, мөңгү жатат. Тоо капталдарынын тескейинде сейрек арча өсөт.

Райондун аймагында облустун калкынын 10,8%и жашайт. Анын 50,4%и эркектер, 49,6%и аялдар. Калктын дээрлик бардыгы элеттиктер. Кыргыз (жалпы калктын 33,6%ин түзөт), орус (33,1%), дунган (16,1%), украин (6,1%), өзбек (2,1%), казак (1,3%) ж. б. улуттар бар. Калктын орт. жыштыгы: 1 км² жерге 54 киши (облуста 38) туура келет. Райондун жалпы калкынын 32,6%и 16 жашка чейинкилер, 12,8%и эмгек жашынан өткөндөр, 54,6%и эмгек жашындагылар. Эмгек жашындагылардын 68,8%и (31,3 миңи) райондун экон-нын реалдык ж-а социалдык секторлорунда а. ч-да

(61,7%), ө. ж. ишканаларында (9,3%), соодада (5,4%), билим берүүдө (5,8%), саламаттык сактоодо (3,8%), транспорт ж-а байланышта ж. б. тармактарда (3,2%) иштейт. Райондо 12 айыл округу, 28 кыштак бар. Айыл кыштактар жөнүндө маалыматтар төмөнкү таблицадан берилди.

Райондун а. ч. ж-а ө. ж. Чүй облусунун экономикасында маанилүү орунду ээлейт. Айыл чарбасынын негизги тармагы - дыйканчылык. Айыл чарбага жарактуу жери $104,7$ миң га, анын 59,1 миңи айдоо, 1,2 миңи чабынды, 43,4 миңи жайыт. Айдоо аянтын-

Райондун айыл-кыштактары

Кыштактын аты	Негизделген жылы	Адм.-айм баш нйүүсү (айыл округу)	Калкынын саны (2002)	Райондун борборунан алмстыгы (км)	Жакынкы т. ж. бекетинин алмстыгы (км)
Ак-Башат	-	Ак-Суу	723	22	22
Ак-Торпок	-	Ак-Суу	349	10	10
Ак-Суу	1867	Биринчи-Май	9197	5	5
Александровка	1882	Александровка	11707	8	8
Ан-Арык	1923	Предтеченка	501	14	17
Ак-Сөөк	1929	Чапаев	315	22	22
Балаайылча	-	Ак-Суу	908	-	-
Беловодск	1967	Беловодск	21139	40 (Бишкек)	3
Беш-Өрүк	1925	Александровка	1267	16	16
Беш-Терек	1973	Беш-Терек	1011	40	40
Большевик	-	Сретенка	304	10	12
Заводской	1959	Петровка	1769	3	3
Заря (Жуков)	-	Сретенка	632	9	11
Кепер-Арык	-	Ак-Суу	638	20	17
Кош-Добө	-	Беловодск	1124	3	6
Крупской	1950	Александровка	1635	15	15
Кыз-Моло	-	Целинный	1285	35	35
Кызыл-Туу	1902	Петровка	353	9	9
Маловодный	1929	Чапаев	494	40	40
Мураке	-	Ак-Суу	597	13	13
Петровка	1894	Петровка	8853	5	5
Предтеченка	1914	Предтеченка	1477	16	16
Садовой	1908	Садовой	8592	6	6
Спартак	1984	Чапаев	1344	25	25
Сретенка	1905	Сретенка	3649	17	17
Төлөк	-	Төлөк	950	40	40
Төмөн-Суу	-	Ак-Суу	1677	18	18
Чон-Арык	-	Ак-Суу	1118	8	8

да дан эгин, кант кызылчасы (урук үчүн дагы), жашылча, тоют өсүмдүктөрү өстүрүлөт. 1,0 миң га жерди мөмө-жемиш бактары, 2,3 миң ганы токой ээлейт. Район б-ча 2,5 миң га жер дыйкан чарбаларына, а. ч. кичи ишканаларына, кооперативдерине берилген. 2000-ж. 29,5 миң үй (а. и. сааны 13,5 миң), 45,9 миң кой, 26,8 миң чочко, 5,9 миң жылкы болгон. Райондо 2002-ж. дыйканчылыктан 1000,0 т дан эгиндери ж-а дан буурчак 16,3 миң т картөшкө, 60 миң т жашылча, 35,7 миң т кант кызылчасы жыйналган болсо, мал чарбасынан 11,3 миң т эт (тирүүлөй салмакта), 41,3 миң т чийки сүт, 13,1 млн даана жумуртка ж-а 105 т жүн өндүрүлгөн. Райондун ө. ж. тармагында кант, минералдуу суу, пиво, нан, май-быштак, крахмал-патока ж. б. продукцияларды чыгарган 19 ишкана болгон. Алардан башка дээрлик бардык айылдарда ун тартуучу чакан тегирмендер ж-а өсүмдүк майын чыгаруучу цехтер иштейт.

Райондун аймагынан Чалдыбар-Бишкек-Балыкчы темир ж-а автомобиль жолдоору өтүп, ал региондун экон-нын өнүгүшүндө, айрыкча транспорт тармагында зор мааниге ээ. Райондо 2002-ж. автомобиль транспортунда 793,1 миң т жүк, 55,7 млн жүргүнчү ташылган. Райондун калкын турмуш-тиричилик жактан тейлөөчү ишканалардын элге көрсөтүлгөн тейлөөлөрдүн көлөмү 80,0 млн сом болгон (2002).

Райондо 2001/02-окуу жылында 25 орто мектеп, 2 атайын балдар мектеби, 4 кесиптик-тех. окуу жайы, 21 китепкана болгон. 29 клуб ж-а маданият үйлөрү, 11 оорукана, 11 медпункт, 4 амбулатория ж-а бир нече дарыканалар бар. Райондун мед. мекемелеринде 160 дарыгер, 544 медрестралар итешип, 555 койка орун болгон. Райондун 10 миң адамына эсептегенде 19 дарыгер, 65 медрестра ж-а 66 койка орун туура келет. Райондук «Айыл жарчылыгы» ("Сельская Новь") аттуу гезит кыргыз ж-а орус тилдеринде чыгат. Райондо 50дөн ашык (а. и. 9 археол., 18 тарых, 22 искусство ж-а архит.) эстелик бар.

Н. Бакиров, А. Актанова.



ПАНФИЛОВ РАЙОНУ – Чүй облусундагы адм.-айм.бирдик. 1977-ж. Жайыл р-нунан бөлүнгөн. 1990-ж. чейин респ-га түз баш ийген. Райондун жери Чүй ж-а Суусамыр тарап болуп экиге бөлүнүп турат. Чүй бөлүгү чыгышынан Жайыл р-ну, түштүгүнүн бир аз жери Талас облусу, түндүгүнөн ж-а батышынан Казакстан, Суусамыр жак бөлүгү түндүгүнөн Кыргыз Ала-Тоосу аркылуу Жайыл, Москва, Сокулук, Аламүдүн р-ндору, чыгышынан Нарын, түш.-батышынан Жалал-Абад, батышы ж-а түн.-батышынан Талас облустары м-н чектешет. Аянты 5,0 миң км². Калкы 39,9 миң (2009). Борбору – Кайыңды шаарчасы (7,5 миң; 2009).

Жери 3 бөлүктөн турат. Түндүгүн Чүй өрөөнү (дениз деңг. бийикт. 600–1100 м), түштүгүн Суусамыр өрөөнү (2000–3200 м, б. а. батышы Алабел ашуусунда 3184 мге, чыгышында Каракол ашуусунда 3452 мге чейин бийиктейт), алардын ортосун Кыргыз Ала-Тоосу (эң бийик жери 4416 м) ээлейт. Курулуш материалдарынын кендери, минералдуу суу булактары бар. Климаты континенттик, январдын орт. темп-расы Чүй өрөөнүндө -5...-15°C, июлдуку 22–25°C. Суусамыр өрөөнүндө январда -22°C, июлда 13°C. Жылдык жаан-чачыны Чүй өрөөнүндө 500–600 мм, тоолордо 300–350 мм. Райондун аймагынан Батыш Каракол, Суусамыр, Ашпара (Аспара), Кайыңды суулары ж-а алардын куймалары агат. Өрөөндөрдө боз, тоо капталдарында кара күрөң ж-а кара топурактар басымдуу. Тоолордо ж-а Суусамырда коңур топуракта тоолуу шалбаа, субальп шалбаалуу талаа өсүмдүктөрү өсөт. Тоо капчыгайларынын суу жээктеринде тал,

байтерек, бадалдуу токой, тоонун түн. капталдарында арча кездешет. Калкынын 19,1%и райондун борбору Кайыңды шаарчасында жашайт. Жалпы калктын 49,2%и эркектер ж-а 50,8%и аялдар. Көбү кыргыздар (жалпы калктын 51,3%ин түзөт) ж-а орустар (29,5%), о. эле украин (5,5%), казак (3,6%), немис (2,0%), түрк (1,8%), өзбек (1,8%), тажик (1,4%), татар (1,0%) ж. б. улуттар бар. Орт. жыштыгы: 1 км² жерге 9 гана адам (облуста 38) туура келет. Жалпы калктын 33,4%ин жаштар (16 жашка чейинкилер), 13,2%ин эмгек курагынан өткөндөр, 53,4%ин эмгек курагындагылар түзөт. Эмгекке жарамдуу калктын 75,7%и (18,4 миң адам) райондун түрдүү чарбаларында, а. и. а. ч-да 11,9 миң (иштегендердин 64,7%и), 1,6 миңи (8,7%) өнөр жайында, 1,5 миңи (8,2%) саламаттык сактоодо ж-а билим берүү мекемелеринде, о. эле курулушта (235 адам), транспорт ж-а байланышта (417), соодада (606), калкты турмуш тиричилиги жактан тейлөөдө (463) ж. б. тармактарда эмгектенет. Райондо 6 айыл округу, бир шаарча округу, Кайыңды шаарчасы, 20 кыштак бар. Райондун айыл-кыштактары жөнүндө к. таблицаны.

Райондун а. ч-нын башкы тармактары дыйканчылык ж-а мал чарбасы. Айыл чарбага жарактуу жери 324,6 миң га, а. и. айдоо жер 50,3 миң га, жайыт 273,8 миң га. Айдоого дан эгиндери ж-а дан буурчак, жүгөрү, тех. өсүмдүктөр, тоют өсүмдүктөрү, шалфей ж. б. эгилет. 2000-ж. 24,4 миң уй (а. и. сааны 8,01 миң), 29,7 миң кой-эчки, 4,1 миң жылкы, 8,4 миң чочко, 67,8 миң үй кушу болгон. 2002-ж. 62,7 миң т дан эгиндери ж-а дан буурчак, 13,5 миң т картөшкө, 12,0 миң т жашылча, 70,9 миң т кант

Райондун айыл - кыштактары

Кыштактын аты	Негизделген жылы	Адм.-айм. баш ийүүсү (айыл округу)	Калкынын саны (2002)	Райондун борборунан чейинки аралык (км)	Жакынкы т. ж. бекетинен алыстыгы (км)
Букара	1929	Орто	1088	21	21
Вознесенка	1875	Вознесенка	3896	18	11
Жайылма	1936	Панфилов	984	6	6
Киров	1910	Күрпүлдөк	849	8	8
Күрпүлдөк	1910	Күрпүлдөк	1424	13	13
Кум-Арык	1932	Орто	1616	19	19
Озерный	1932	Чалдыбар	354	22	22
Ойронду	1931	Чалдыбар	459	25	25
Октябрь (Комсомол)	1934	Чалдыбар	1546	27	27
Орто-Арык	-	Панфилов	871	18	18
Орто-Кайырма	-	Вознесенка	953	36	36
Панфилов	1884	Панфилов	8266	7	7
Первомай	1933	Чалдыбар	1546	19	19
Ровный	1915	Күрпүлдөк	1071	19	19
Тельман	1924	Орто	1362	14	14
Чалдыбар	1872	Фрунзе	7907	19	19
Чолок-Арык	1865	Фрунзе	537	28	28
Чорголу	1860	Фрунзе	346	20	20
Эркин-Сай	1928	Вознесенка	700	30	25
Эфирос	-	Панфилов	746	7	7

кызылчасы жыйналып, мал чарбачылыгында 5,8 миң т эт (тирүүлөй салмакта), 19,5 миң т чийки сүт, 5,6 млн даана жумуртка, 91 т жүн өндүрүлгөн. Райондогу 8 ө. ж. ишканасынын ичинен ирилери: «Кайындыкант», «Кыргызкабель» акционердик коомдору, жыгаччылык, аглоприт жасап чыгаруучу, темир-бетон жасалгалар ишканалары, тигүү фабрикасы ж. б. Алардан башка ири айыл-кыштактарда ун тартуучу тегирмендер, өсүмдүк майын тартуучу чакан ишканалар бар. Өнөр жай ишканалары 2002-ж. 387,2 млн сомдук продукция чыгарган. Өндүрүлгөн продукциялардын көбү (айрыкча кумшекер, электр тогу өткөрүүчү зымдар ж. б.) башка облустарга, о. эле чет өлкөлөргө сатылат.

Райондун аймагынан Чалдыбар–Бишкек–Балыкчы темир ж-а автомобиль жолдору, Суусамыр аркылуу Бишкек–Ош жолу өтөт. Кайыңды шаарчасынын т. ж. бекети катары мааниси чоң. Райондун автомобиль транспорту м-н 348,4 млн т жүк, 17,6 млн жүргүнчү ташылган. Ал эми райондун тейлөө тармактарынын ишканаларынын калкка көрсөтүлгөн тейлөөлөрдүн көлөмү 36,0 млн сомду түзгөн.

Райондо 26 жалпы билим берүүчү мектеп, а. и. 3 жатак мектеп, 2 толук эмес орто мектеп, 27 бала бакча, 8 китепкана, 11 клуб ж-а маданият үйлөрү, 5 оорукана, бейтапкана, 11 фельдшердик-акушердик пункт бар. Мед. мекемелерде 230 койка-орун болуп, 73 дарыгер, 390 кесиптик орто билимдүү мед. кызматкер иштеген. Райондун 10 миң адамына 50,4 койка-орун ж-а 16 дарыгер туура келет. Райондун аймагында тарыхый эстеликтерден Суусамыр (10-12-к.), Чалдыбар шаар урандылары белгилүү. Райондо туризмдин айрым тармактарын (айрыкча жайлоо, аңчылык) өнүктүрүүгө мүмкүнчүлүктөр бар.

А. Актанова, Н. Бакирова

СОКУЛУК РАЙОНУ – Чүй облусундагы адм.-айм. бирдик. Батышынан Москва, чыгышынан Аламүдүн р-ндору ж-а Бишкек ш., түндүгүнөн Казакстан, түштүгүнөн Кыргыз Ала-Тоосунун кыры аркылуу Панфилов р-нунун Суусамыр өрөөнү жак бөлүгү м-н чектешет. Аянты 2,0 миң км². Калкы 159,2 миң. Борбору — Сокулук кыш. (калкы 12 миң; 2009).

Район Чүй өрөөнүнүн борб. бөлүгүндө жайгашып, түндүктөн түштүктү карай ичке кууш болуп (уз. 100 кмге, туурасы 35–40 кмге чейин) созулат. Түндүктө Чүй д-нын (деңиз деңг. бийикт. 560 м) жээгинен башталып, Кыргыз Ала-Тоосунан бүтөт (к. *Сокулук капчыгайы*). Жеринин көбү түзөн (түн. жагы). Түштүгүн Кыргыз Ала-Тоосу ж-а анын адырлары ээлейт. Деңиз деңг. 1100–3000 м бийиктикте жатат. Курулуш материалдары-



чочко, 304 миң үй кушу болгон. Дыйканчылыкта 2002-ж. 154,6 миң *t* дан эгиндери ж-а дан буурчак, 37,2 миң *t* картөшкө, 78,6 миң *t* жашылча, 70,2 миң *t* кант кызылчасы жыйналып, мал чарбачылыгында 17,3 миң *t* эт (тирүүлөй салмакта), 69,1 миң *t* чийки сүт, 43,2 млн даана жумуртка, 301 *t* жүн өндүрүлгөн. Райондогу 8 ө. ж. ишканасы соода мекемелери үчүн машиналарды, ашканалар үчүн ар түрдүү буюмдарды, газ плиталарын, металл буюмдарын, кант, нан, ун, сүт, бут кийим, тигилүү кийимдер, курулуш-фарфорлорду ж. б. ө. ж. товарларын чыгарат. Ошондой эле райондун ири айыл-кыштактарында калктын күнүмдүк керектөөлөрүн камсыздоочу ар түрдүү ө. ж. продукцияларын даярдоочу жеке менчик чакан ишканалар иштейт. Район 2002-ж. 897,1 млн сомдук ө. ж. продукциясын чыгарган.

нын кендери бар. Климаты континенттик. Январдын орт. темп-расы $-6,1...-4-14,5^{\circ}\text{C}$, июлдуку $22-25^{\circ}\text{C}$. Жылдык жаан-чачыны 450–500 мм. Суулары Чүй д-нын алабына кирет; ирилери: Сокулук, Жыламыш ж. б. Кыртышы боз, кара күрөң ж-а кара топурактуу. Райондун түзөң бөлүгү дээрлик айдоого айланган. Тоо капталдарында талаа, тоолуу шалбаа өсүмдүктөрү, бадал, арча, карагай өсөт.

Райондо облустун калкынын 17,7%и жашайт. Анын 48,9%и эркектер, 51,1%и аялдар. Райондун чегинде калк салыштырмалуу жыш отурукташкан. Анын орт. жыштыгы: 1 км² жерге 67 киши (облуста 38) туура келет. Калктын көбү (93,4%) элетте, 6,6%и Шопоков ш-нда, о. эле кыргыз (41,3%), орус (34,6%), казак (3,9%), түрк (3,4%), украин (2,7%), немис (2,5%) ж. б. улуттар жашайт. Райондун жалпы калкынын 33,4%ин эмгек курагына жете элек жаштар (16 жашка чейинкилер), 11,0% эмгек жашынан өткөндөр ж-а 55,6%ин эмгек жашындагылар түзөт. Эмгек жашындагылардын 64,3%и же 48,7 миң адам райондун экон-нын түрдүү тармактарында эмгектенет. Алардын 46,8%и а. ч-да, 8,0%и ө. ж-да, 10,5%ин соодада, 4,7%и курулушта, 6,8%и транспорт ж-а байланышта, 9,4%и саламаттык сактоо ж-а билим берүүдө, 6,4%и калкты тейлөө тармактарында иштеген. Райондо 19 айыл ж-а 1 шаар округдары, 67 кыштак, 1 шаар (Шопоков) бар. Айыл-кыштактар жөнүндө маалыматтар таблицада берилди.

С. р. облустагы экон. ж-а социалдык жактан өнүккөн райондордун бири. Айыл чарбасы кант кызылчасын, дан эгин, картөшкө, жашылча-жемиш өстүрүүгө; жүн, сүт, эт (айрыкча куш эти) алууга адистешкен. Айыл чарбага жарактуу 144,9 миң га жердин 79,5 миң гасы айдоо жер (а. и. 49,0 миң гасы сугат жер), 60,4 миң гасы жайыт, 4,1 миң гасы чабынды, айдоого дан эгин, картөшкө, тоют өсүмдүктөрү, кант кызылчасы өстүрүлөт. 2000-ж. 41,0 миң уй (сааны 22,3 миң), 85,1 миң кой-эчки, 5,7 миң жылкы, 14,6 миң

Райондун айыл-кыштактары

Кыштактын аты	Негизделген жылы	Адм.-айм. баш ийүүсү (айыл округу)	Калкынын саны (2002)	Райондун борборунан алыстыгы (км)	Жакынкы т. ж. бекетинен алыстыгы (км)
Ак-Жол	-	Ат-Башы	2319	30	30
Ак-Кашат	1933	Жаңы-Пахта	2344	35	33
Асылбаш	1924	Асылбаш	1959	20	12
Арал (жакынкы)	-	Крупская	975	4	6
Арал (четки)	-	Крупская	332	7	9
Белек	1936	Кайназарова	959	6	5
Биринчи Май	-	Крупская	916	5	4
Бөрүлү	1912	Таш-Булак	217	28	30
Верхневосточный	1933	Жаңы-Жер	346	76	74
Военно-Антоновка	1913	Военно-Антоновка	10772	15	7
Гавриловка	1812	Гавриловка	2559	6	3
Достук	1978	Күн-Туу	257	22	19
Жал	1868	Орок	1860	35	9
Жаңы-Жер	1932	Жаңы-Жер	4774	79	77
Жаңы-Пахта	1933	Жаңы-Пахта	2344	35	33
Жогорку Орок	1960	Орок	552	36	10
Жыламыш	-	Гавриловка	1297	-	-
Западный	1933	Жаңы-Жер	865	82	84
Заря	1935	Жаңы-Пахта	668	32	33
Зеленый	1933	Жаңы-Жер	927	85	87
Калтар	1958	Орок	94	34	7
Камышановка	1912	Камышановка	1527	50	50
Кара-Сакал	1929	Кызыл-Туу	393	16	14
Кара-Шалта	-	Күн-Туу	1008	15	13
Кашка-Баш	1919	Орок	373	33	7
Киров	1924	Асылбаш	1174	22	25
Кичи-Шалта	-	Күн-Туу	187	21	19
Комсомолец	1936	Фрунзе	2565	27	15
Конуш (Жоогаальш)	1932	Саз	371	15	15
Күн-Туу	-	Күн-Туу	3306	16	14
Кызыл-Туу	1930	Кызыл-Туу	3097	17	15
Лесной	-	Ат-Башы	809	40	40
Май	1940	Жаңы-Пахта	194	40	42
Маловодный	1924	Кызыл-Туу	2446	14	12
Манас	1950	Ат-Башы	4542	40	25
Мирный	1938	Жаңы-Пахта	691	38	40
Мирный	1938	Төмөнкү Чүй	595	38	40
Национальный	1937	Биринчи Май	510	25	22
Нижевосточный	1933	Жаңы-Жер	1376	77	75
Новопавловка	1913	Новопавловка	15300	12	3
Новый	1949	Кызыл-Туу	507	20	18
Озерный	1956	Фрунзе	602	22	20
Панфилов	1935	Биринчи Май	313	22	24
Первомай	1933	Биринчи Май	1754	7	9
Плодовый	1929	Орок	190	33	6
Романовка	1812	Гавриловка	2434	3	2
Садовый	1929	Төмөнкү Чүй	1009	75	75
Саз	1932	Саз	1378	15	15
Сарбан	1928	Орок	905	38	12
Северный (Лубзавод)	-	Төмөнкү Чүй	160	70	69
Селекционный	1929	Орок	1309	34	4
Сокулук	1938	Крупская	10699	-	-
Сокулук	1938	Сокулук	11862	-	-
Степной	-	Төмөнкү Чүй	160	70	69
Студенческий	1955	Фрунзе	1712	26	28
Талтак	-	Төмөнкү Чүй	106	70	68
Токбай (Доң-Сай)	1930	Кызыл-Туу	348	19	17
Төмөнкү Орок	1922	Орок	1455	38	12
Төмөнкү Чүй	1929	Төмөнкү Чүй	1866	80	75
Төрт-Кол	-	Ат-Башы	1072	20	18
Төш-Булак	1912	Төш-Булак	1783	25	27
Туз	1937	Кайназарова	626	19	20
Учкуун	1920	Новопавловка	632	22	25
Фрунзе	1929	Фрунзе	3040	20	18
Чат-Кол	1930	Кайназарова	2742	15	13
Четниди	1912	Төш-Булак	60	27	35
Чон-Жар	-	Күн-Туу	721	21	19
Шалта	1890	Гавриловка	1255	5	2

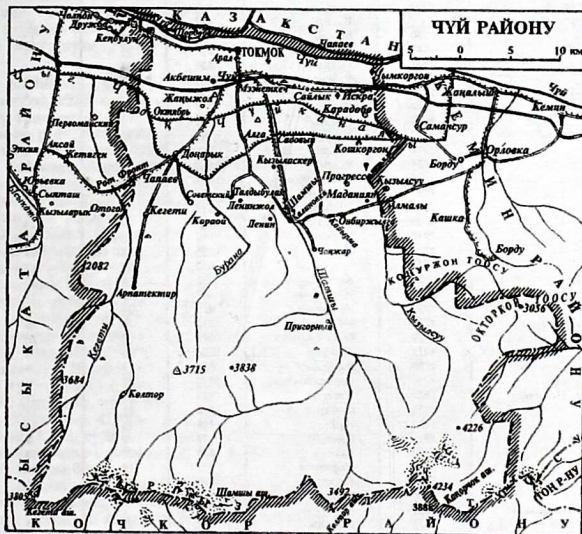
Жеринин түзөндүгү ж-а өлкөнүн борбору – Бишкек ш-на чектеш жайгашуусу райондо транспорт тармагынын өнүгүшүнө ыңгайлуу шарт түзөт. Райондун аймагынан Чалдыбар–Бишкек–Балыкчы темир ж-а автомобиль жолдору, о. эле эл аралык Ташкен–Бишкек–Алматы автомобиль жолу өтөт. Райондун чегинде эл аралык маанидеги «Манас» аэропорту жайгашкан. 2002-ж. автомобиль транспорту м-н 1,5 млрд т жүк, 122,3 млн жүргүнчү ташылган. Райондун тейлөө мекемелери 2002-ж. 117,9 млн сомдук кызмат көрсөтүшкөн.

Райондун элге билим берүү тармагында 47 жалпы билим берүүчү мектеп, балдар үйү, башталгыч мектеп, спорт мектеби, 2 кесиптик-тех. окуу жайы, маданият тармагында 35 китепкана, 35 клуб ж-а маданият үйлөрү бар. Саламаттык сактоодо 7 оорукана, бейтапкана, 15 фельдшер-акушердик пункт иштеп, аларга 480 койка-орун, 202 дарыгер, 593 медсестра, ар бир 10 миң адамга 35 койка-орун, 156 дарыгер, 44 медсестра туура келген. Райондук «Элдик трибуна» («Народная трибуна») гезити кыргыз ж-а орус тилдеринде чыгат.

А. Актанова [Н. Бакиров]

ЧҮЙ РАЙОНУ – Чүй облусундагы адм.-айм. бирдик. 1927-ж. уюшулган. Түндүгүнөн Казакстан, түштүгүнөн Кочкор, батышынан Ысык-Ата, чыгышынан Кемин р-ндору м-н чектешет. Аянты 1,6 миң км². Калкы 44,8 миң (2009). Борбору – Чүй кыштагы.

Район Чүй өрөөнүнүн чыгыш бөлүгүндө жайгашкан. Жеринин көбү түзөн келип, түштүктү карай бийиктейт да Кыргыз Ала-Тоосунун этек тоолоруна ж-а капталдарына өтөт. Аймагынын деңиз деңг. бийиктиги 800–3900 мге чейин. Кен байлыктарынан алтын (Куранжайлоо), курулуш материалдары (Бурана кени ж. б.) бар. Климаты континент-



тик. Январдын орт. темп-расы $-4^{\circ}\dots-10^{\circ}\text{C}$, июлдуку $17^{\circ}-24^{\circ}\text{C}$. Жылдык жаан-чачыны 500-600 мм. Райондун аймагынан Чүй д-на Шамшы, Кегети, Кызыл-Суу, Бурана суулары куят. Жер кыртышы негизинен боз топурактуу; тоолуу бөлүгү кара-күрөң ж-а кара топурактуу; түзөн бөлүгү бүт айдоо жерге айланган. Тоолордун кыр зонасында Шамшы, Жыланач, Көлтөр, Тезектөр ж. б. мөңгүлөр бар.

Райондун калкынын (45,6 миң) дээрлик бардыгы айылдарда жашайт. Көп улуттуу (80%тен ашыгы кыргыздар), андан тышкары орус, немис, дунган, украин, өзбек, казак ж. б. улут өкүлдөрү жашайт. Калкынын орт. жыштыгы 1 км^2 жерге 28 (облуста 38) адам туура келет. Райондун аймагында облустун борбору – Токмок ш. жайгашкан. Жалпы калктын 37,9%ин жаштар (16 жашка чейинкилер), 9,8% эмгек жашынан өткөндөр, калган 37,9%ин эмгек курактагылар. Эмгек курагындагылардын (70,2%; 16,5 миң) көбү а. ч-нда (10,8 миң), ө. ж. ишканаларында (1,4 миң), саламаттык сактоо ж-а билим берүүдө (1,7 миң) курулушта, транспорт ж-а байланышта, соодада ж. б. тармактарда эмгектенишет. Райондо 10 айыл округу, 38 кыштак бар. Райондун айыл-кыштактары жөнүндө к. төмөнкү таблицаны.

Райондун айыл-кыштактары

Кыштактын аты	Негизделген жылы	Адм.-айм. баш ийүүсү (айыл округу)	Калкынын саны (2002)	Райондун борборунан алыстыгы (км)	Токмок т. ж. бекетинен алыстыгы (км)
Ак-Бешим (Чала-Казак)	-	Ак-Бешим	2099	5	3,5
Алга	1932	Бурана		10	12
Арал (Мичурин)	-	Чүй	986	-	-
Арпа-Тектир	-	Кегети	405	30	32
Бурана	1930	Бурана	468	10	12
Виноградный	1942	Сайлык	978	5	5
Восточный	1941	Искра	131	11	11
Дон-Арык	1929	Бурана	2041	12	3
Жаңы-Жол (Четки-Саяк)	1929	Ак-Бешим	1099	2,5	6
Жаңы-Турумуш	1949	Искра	327	6	6
Жаңы-Чек	1929	Сайлык	386	7	8
Железнодорожный	-	Искра	91	10	10
Жаңы-Чек	1929	Сайлык	386	7	8
Искра	1931	Искра	2683	13	13
Кайырма	1930	Онбир-Жылга	804	18	17
Калиновка	1927	Ибраимов	1436	18	18
Карагул	1932	Шамшы	133	25	22
Кара-Добо	1929	Искра	1126	17	17
Кара-Ой	1931	Ибраимов	694	23	23
Кегети	1816	Кегети	1905	24	24
Кош-Кашат	1943	—	452	20	17
Кош-Коргон	1936	Кош-Коргон	1526	18	22
Кызыл-Аскер	1929	Ибраимов	402	13	13
Ленин (Биринчи Ленин)	1936	Ибраимов	425	21	21
Ленин-Жол (Алчалы)	1935	Ибраимов	912	16	16
Маданият	1930	Онбир-Жылга	619	23	22
Мээнеткеч	1932	Бурана	750	6	8
Октябрь	1929	Ак-Бешим	653	3	6
Онбир-Жылга	1930	Онбир-Жылга	1078	21	20
Плохотников (Кыпчак)	1928	Кегети	150	21	21
Прогресс	1950	Онбир-Жылга	1978	15	15
Садовой	1932	Чүй	1428	10	10
Сайлык	1929	Сайлык	941	9	8
Совет	1930	Кегети	1034	23	23
Талды-Булак	1936	Ибраимов	557	14	14
Чапаев (Бай-Коргон)	1927	Кегети	560	21	21
Чоң-Жар	1940	Шамшы	429	22	19
Чүй (Старая Покровка)	1928	Чүй	12216	-	-
Шамшы	1932	Шамшы	742	18	15

Райондун экон-нын негизин а. ч. тармагы түзөт. Айыл чарбанын өнүккөн тармактары - мал чарбасы ж-а ага тоют даярдоо, о. эле дыйканчылык. Айыл чарбага жарактуу жери 105,1 миң га, анын 27,3 миң гасы айдоо, 1,7 миң гасы көп жылдык бак-дарак, 3,3 миң гасы чабынды, 72,7 миң гасы жайыт. Райондун айдоого жарактуу жерине дан эгиндери ж-а дан буурчак, тех. өсүмдүктөр – кант кызылча, күнкарама, рапс ж. б., картөшкө, жашылча, тоют өсүмдүктөрү ж-а үрөндүк бир жылдык жашылча өсүмдүктөрү ж. б. эгилет. Райондун чарбаларында 2001-ж. 9,3 миң уй (а. и. сааны 3,8 миң), 20,1 миң кой-эчки, 1,0 миң чочко, 3,7 миң жылкы, 120,7 миң үй кушу болгон. Мал чарбачылыкта 2002-ж. 5,1 миң т эт (тирүүлөй салмакта), 16,6 миң т чийки сүт, 5,2 млн даана жумуртка, 66 т жүн өндүрүлгөн. Дыйканчылыкта 57,7 миң т дан эгиндери ж-а дан буурчак, 8,1 миң т картөшкө, 19,0 миң жашылча, 36,9 миң т кант кызылча жыйналып алынган. Райондун аймагында жайгашкан Чүй облусунун борбору ж-а Кыргыз-ндагы ө. ж-луу шаарлардын бири – Токмоктун таасиринен ө. ж. анча өнүккөн эмес. Райондун кыштактарында 4 ө. ж. ишканасы бар. Алардан башка дээрлик ар бир айылда ун ж-а ашак тарткан, өсүмдүк майын чыгарган чакан ишканалар иштейт. 2002-ж. райондо 154,8 млн сомдук ө. ж. продукциясы өндүрүлгөн.

Райондун аймагы аркылуу Чалдыбар–Бишкек–Балыкчы темир ж-а автомобиль жолдору өтөт. 2002-ж. райондо автомобиль транспорту м-н 200,0 миң т жүк, 59,8 жүргүнчү ташылган.

Райондо жалпы билим берүүчү 28 орто мектеп, 16 бала бакча, 27 китепкана, 10 клуб ж-а маданият үйлөрү, калктын саламаттыгын сактоочу мекеме, оорукана, санитардык-эпидемиологиялык станция, фельдшер-акушердик пункт, дарыканалар иштеген. Он миң адамга 30,2 медсестра, 87,0 койка 88,0 дарыгер туура келет. Чүй токой чарбасы иштейт. Райондо р-ндук «Баласагын оттору» гезити чыгат. Райондун жериндеги «Бурана» тарыхый комплекси, о. эле Кегети, Шамшы сыяктуу кооз жерлер туризм тармагынын өнүгүүсүнө түрткү берет.

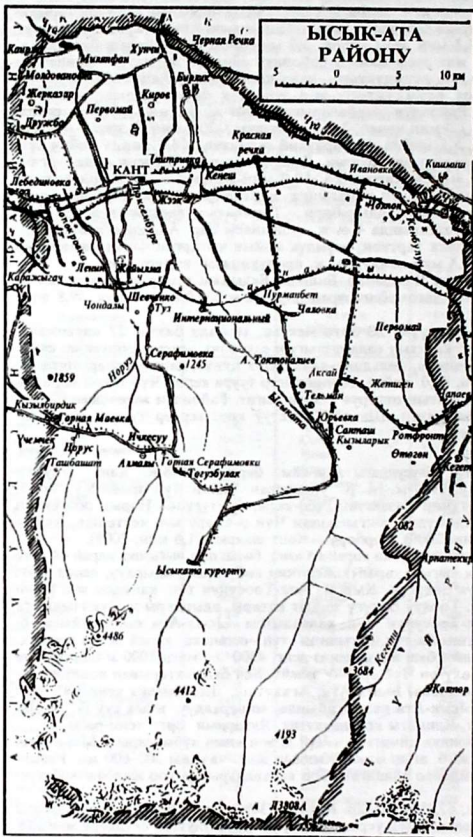
А. Актанова, А. Мырзаев.

ЫСЫК-АТА РАЙОНУ Чүй облусундагы адм.-айм. бирдик. 1998-ж. Кант р-ну м-н бириккен; 1933-ж. Кант р-ну, 1977-ж. Ы. р. уюшулган. Район Чүй өрөөнүнүн борб. бөлүгүнөн орун алып, түндүгүнөн Казакстан Респ.-касы, түштүгүнөн Нарын облусунун Кочкор р-ну, батышынан Аламүдүн, чыгышынан Чүй р-ндору м-н чектешет. Аянты 1,9 миң км². Калкы 132,8 миң (2009). Борбору – Кант шаары (21,6 миң; 2009).

Райондун аймагы түндүктөн түштүккө карай 65 кмге, батыштан чыгышка карай 44 кмге созулат. Бишкек ш-нан 20 км чыгыш тарапта. Жеринин көбү түзөн, адырлуу, деңиз деңг. бийикт. 1000–2000 м. Түндүк бөлүгүн Кыргыз Ала-Тоосунун түн. капталы ж-а анын этегиндеги адырлар ээлейт. Тоолуу бөлүгү жайыт катары, адырлары дыйканчылыкта пайдаланылат. Кыргыз Ала-Тоосунун түн. капталында Ысык-Ата капчыгайы ж. б. өрөөн-капчыгайлар орун алган. Ал түн.-батыштан түн.-чыгышка карай 50 км аралыкта созулуу жатат. Капчыгайдын баш жагы деңиз деңг. 4500 м, этеги 1000 м бийиктикте жайгашкан. Райондун түн. бөлүгүн Чүй өрөөнү ээлейт. Кен байлыктарынан полиметалл, курулуш материалдары (Ивановка, Ысык-Ата, Агалаташ, Дмитриевка кендери), таш туз (Желди-Суу кени) бар. Ысык-Ата капчыгайында минералдуу ысык суу (к. Ысык-Ата минералдуу суусу) чыгат. Климаты континенттик. Январдын орт. темп-расы –6°...–10°С, июлдуку 18–20°С. Райондун аймагынан Чүй д. ж-а анын куймалары – Ысык-Ата, Кызыл-Суу, Норус суулары ж. б. агып өтөт. Жылдык жаан-чачыны 300–600 мм. Райондун түзөн бөлүгү дээрлик айдоого айланган. Тоо капталдарында тоо шалбаа өсүмдүктөрү, бадалдар, арча өсөт.

Калкынын 45,4%и эркек, 62,6%и аялдар. Кыргыз (38%), орус (29%), андан тышкары дунган (4,1%), түрк (2,8%), немец (2,5%), украин (2,3%) ж. б. 36 улуттун өкүлдөрү жашайт. Орт. жыштыгы: 1 км² жерге 21 киши. Райондо 18 айыл округу, 1 шаарча кеңеши, 58 кыштак, Кант шаары бар.

Экон-нын негизин мал чарбасы ж-а дыйканчылык түзөт. Райондо 2846 дыйкан ж-а фермердик чарба, 21 бириккен дыйканчылык чарбасы, 1 акционердик коом ж-а 3 мамл. чарба түзүлгөн. Алардын базасында 8 тукумчулук чарбасы ж-а 4 асыл тукум чарбасы иштейт. Айыл чарбага жарактуу жердин жалпы аянты 121,4 миң ганы түзөт; а. и. айдоо жер



61,2 миң га, көп жылдык өсүмдүктөр 1,3 миң га, чабынды 2,7 миң га, жайыт 56,2 миң га. Райондо 2001-ж. 39,6 миң бодо мал, 37,8 миң кой-эчки, 9,6 миң чочко, 7,5 миң жылкы 230 миң үй кушу болгон. Ө. ж. ишканаларынан Кант цемент-шифер комбинаты, Кант окуу-өндүрүш ишканасы, «Абдыш-Ата» жоопкерчи-лиги чектелген ишканасы, Кант кондитер фабрикасы, Кант нан 3-ду, Кант басмаканасы, транспорт ишканалары, тиричилик комбинаты, Ивановка курулуш материалдар комбинаты, Ивановка ремонт-мех. заводу, «Семетей» тери-жүн ф-касы АК, «Алтын-Ажыдаар» АК, Ивановка «Силикат», СХПК «МИС» мамл. акционердик коомдору, 37 тегирмен, 8 эт өндүрүүчү кичи ишкана, 4 сүт, 7 май уругун, жашылча, мөмө-жемиш иштетүүчү кичи ишканалары иштейт.

Райондо 19 жалпы билим берүүчү мектеп болгон, анын 12си орто мектеп, 1 толук эмес орто мектеп, бсы башталгыч мектеп. Райондук борборлоштурулган китепканасы ж-а анын 18 филиалы, борб. балдар китепканасы, профсоюздук китепкана (жалпы китеп фондусу 258,5 миң) 20,8 миң окурманды тейлеген; 20 клубдук мекеме, 5 айылдык маданият үйү бар. Археол. эстеликтерден Кзыл-Суу шаар чалдыбары бар. Ата Мекендик согушта курман болгондорго эстелик тургузулган. Жээк кыш-нда Кычан Жакыповдун эстелиги бар. Райондо 7 оорукана, 4 айылдык враччык амбулатория, 16 ФАП, төрөт үйү, 24 даарыкана бар. Ы. р-нун медициналык санитариялык мекемелери, Ивановка балдар психиатрия-неврология ооруканасы иштейт. Райондун чегинде Ысык-Ата курорту жайгашкан.

Н. Бакиров, М. Жакмиева

Ысык-Ата районунун айыл-кыштактары

Кыштактын аты	Негизделген жылы	Адм.-айм. баш ийүүсү (айыл округу)	Калкынын саны (2002)	Райондун борборунан алыстыгы (км)	Жакынкы т. ж. Бекетинен алыстыгы (км)
Ак-Кудук		Ак-Кудук	649	9	10 (Ивановка)
Сын-Таш		Сынташ	586	49	14 -«-
Алмалуу	1931	Ысык-Ата	1034	35	35 -«-
Бирдик		Бирдик	1801	13	13 -«-
Биринчи Май		Ак-Кудук	593	10	10 (Кант)
Биринчи Май		Нурманбет	1143	8	9 (Ивановка)
Будёновка Кең-Булуңи	1930	Октябрь	3900	8	8 (Кант)
(Рассвет)	1928	Жээк	959	19	19 -«-
Гидростроитель	1942	Кең-Булуң	1032	14	14 (Ивановка)
Горная Серафимовка	1931	Ысык-Ата	342	35	35 (Кант)
Дайырбек	1929	Туз	132	15	15 -«-
Дмитриевка	1882	Жээк	2906	5	5 -«-
Дружба	1940	Узун-Кыр	730	18	18 -«-
Дружба	1928	Кең-Булуң	2201	26	13 (Ивановка)
Жайылма		Туз	319	11	11 (Кант)
Жар-Башы	1928	Интернациональ	263	22	22 -«-
Жер-Казар	1928	Узун-Кыр	1325	17	17 -«-
Жетиген		Сынташ	656		16 (Ивановка)
Жогорку Ичке-Суу		Ысык-Ата	207	41	41 (Кант)
Жээк		Жээк	959	7	7 -«-
Ивановка	1882	Ивановка	15136	35	5 (Ивановка)
Интернациональ	1927	Интернациональ	2736	15	15 (Кант)
Ичке-Суу	1931	Ысык-Ата	228	40	40 (Ивановка)
Карагай-Булак	1930	Ысык-Ата	509	49	49 -«-
Кең-Булуң	1921	Кең-Булуң	2706	45	10 (Ивановка)
Киришпек	-	Люксембург	1538	5	5 (Кант)
Кенеш	1930	Октябрь	2617	33	10 (Кант)
Киров	1922	Ак-Кудук	1738	6	6 -«-
Красная-Речка	1907	Красная-Речка	6206	24	12 (Кант)
Котовский		Ак-Кудук	290	12	12 (Кант)
Кызыл-Арык	-	Сынташ	601	51	16 (Ивановка)
Ленин		Новопокровка	255	16	6 (Кант)
Люксембург	1931	Люксембург	4484	2	2 -«-
Милляфан	1926	Милляфан	3964	17	17
Новопокровка		Новопокровка	13706	11	1 (Кант)
Новопокровка	1907	Логвиненко	4382	7	7 -«-
Норус	1930	Ысык-Ата	257	40	40 -«-
Нурманбет (Красный-Восток)	1927	Нурманбет	1833	35	25 (Ивановка)
Ротфронт	-	Сынташ	968	50	15 -«-
Сарыжон	1928	Новопокровка	580	11	11 -«-
Совет	1930	Сынташ	1019	53	18 -«-
Социалчы	1930	Октябрь	600	10	8 -«-
Сын-Таш		Сынташ	727	51	16 -«-
Таш-Башат	1930	Ысык-Ата	458	50	50 -«-
Тельман	1925	Сынташ	1068	49	14 -«-
Тогуз-Булак	1930	Ысык-Ата	422	35	35 (Кант)
А.Токтоналиев ати. (Эпки)	1929	Нурманбет	1472	69	34 (Ивановка)
Төмөнкү Норус	1929	Узун-Кыр	700	15	15 -«-
Төмөнкү Серафимовка	1928	Туз	1148	18	18 -«-
Туз	1928	Туз	1882	15	15 -«-
Үч-Эмчек	1930	Ысык-Ата	225	45	45 -«-
Ысык-Ата	1910	Юрьевка	373	72	38 (Ивановка)
Хунчи	1921	Ак-Кудук	460	12	12 (Кант)
Хунчи	-	Бирдик	176	11	12 (Кант)
Чолпон	1924	Кең-Булуң	1182	23	12 (Кант)
Чоң-Далы	-	Логвиненко	823	19	19 (Ивановка)
Юрьевка	1909	Юрьевка	3528	52	17 (Ивановка)

ЫСЫК-КӨЛ ОБЛУСУ

Облус Кырг-ндын чыгыш бөлүгүндө жайгашкан. 1939-ж. 21-ноябрда түзүлгөн. 1959-ж. 27-январда жоюлуп, кайра 1970-ж. 11-декабрда уюшулган. 1988-ж. 5-октябрда Нарын облусу биригип, 1990-ж. 14-декабрда алар кайра бөлүнгөн. Борбору – Каракол шаары (калкы 66,3 миң; 2009). Курамында 5 район (Ак-Суу, Жети-Өгүз, Тон, Түп, Ысык-Көл), 3 шаар, 5 шаарча, 58 айыл округу ж-а 175 айыл бар. Түндүгүнөн ж-а түн.-чыгышынан Казакстан, чыгышынан ж-а түш.-чыгышынан Кытай, батышынан ж-а түш.-батышынан Нарын, түн.-батышынан Чүй облустары м-н чектешет.

Аянты 43,1 миң км² (респ-нын аянтынын 21,6%). Калкы 425,1 миң (2009-ж.; респ-нын калкынын 8,5%).

Табияты. Облустун аймагы негизинен 2 бөлүктөн турат: Ысык-Көл ойдуңунан ж-а *Ысык-Көл сыртынан* (түндүгүнөн Тескей Ала-Тоо, түштүгүнөн Какшаалтоо м-н чектелген күдүрлүү кенен аймак). Рельефи жалпысынан татаал. Ысык-Көл өрөөнү түндүктөн Күнгөй, түштүктөн Тескей Ала-Тоолору м-н курчалган. Алар өрөөндүн чыгышы м-н батышында бири бирине жакындашып, тоо аралык туюк мейкиндикти пайда кылат. Ысык-Көл батышындагы Боом капчыгайы аркылуу Чүй өрөөнү м-н туташат. Чоңдугу жагынан Ысык-Көл өрөөнү Орто Азияда Фергана өрөөнүнөн кийинки 2-орунда. Анын борб. бөлүгүн Ысык-Көл ээлейт. Көл түздүктөр м-н курчалган. Ичке жээк тилкелерин кум каптап жатат, майда жумуру таштар, камдашкан кумдук, саздак жерлер да кездешет. Тескей Ала-Тоонун түштүгүндө деңиз деңг. кыйла көтөрүңкү, климаты катаал плато сымал түздүктөр – сырт жайгашкан. Облустун аймагындагы кырка тоолор негизинен кендик багытта созулат. Эң чыгыш бөлүгүндө алар бири-бирине жакындашып, Кан-Теңир (Музтоо) тоо тоомун пайда кылат. Мында жалпы Теңир-Тоонун эң бийик жери – Жениш чокусу (7439 м) жайгашкан. Кен байлыктарынан алтын (Ак-Шыйрак тоосундагы Кум-Төр кени), көмүр (Жыргалаң, Сөгөттү), калай (Сары-Жаз суусунун өрөөнүндө), полиметалл (Жыргалаң полиметалл кендер тобу), вольфрам, жез, висмут кендери, цемент даярдоого жарактуу акиташ теги (Күрмөнтү), айнек куму ж. б. курулуш материалдарынын кендери бар. Дарылык касиети бар көптөгөн минералдуу ысык булактардын базасында Жети-Өгүз, Жыргалаң, Ак-Суу, Чолпон-Ата «Көгүлтүр Ысык-Көл», Тамга, «Кыргыз деңизи» ж. б. бальнеологиялык курорт, санаторийлер иштейт. Облуста дары баткактардын ири кендери Кызыл-Суу, Тамга, Жыргалаң, Күрмөнтү, Кара-Ой, Чолпон-Ата, Чоктал, Улаколдо табылган.

Климаты бийиктик алкактуулукка байланыштуу. Курчап турган кырка тоолор муздак абанын өрөөнгө киришине тоскоолдук кылат. Ошондой эле көлдүн жыл бою тоңбогон суусу өрөөндүн климатын жумшартып, Теңир-Тоодогу башка тоо аралык өрөөндөрдүкүнөн өзгөчөлөнүп турат. Көлдүн жээк зонасында жайы салкын, июлдун орт. темп-расы 18°Сге жакын. Кышы жумшак, түш. ж-а түн. жээктеринде январдын орт.

темп-расы -2°C , батыш бөлүгүндө -4°C , чыгышында -10°C ге чейин. Жылдык орт. темп-расы $6-7^{\circ}\text{C}$ дей, максимуму (мүмкүн болгон максималдуу темп-ра) $27-30^{\circ}\text{C}$, минимуму $-12...-18^{\circ}\text{C}$. Өрөөндүн батышынан улан, чыгышынан санташ шамалдары согот. Эң катуу шамал – уландын ылдамдыгы $25-30$ м/секта жетет. Улан м-н санташ бир убакта согуп, бири бирине беттешсе, көл үстүндө катуу толкунду пайда кылат. Көл жээктеринде бриз шамалдары басымдуу. Батыштан келген аба агымынын басымдуу болушу өрөөндүн батышы м-н чыгышына жааган жаан-чачындын чоң айырмачылыгын пайда кылат. Өрөөндүн батышында жайгашкан Балыкчы ш-нын айланасында жылына 110 мм (Кырг-ндагы эң кургакчыл жер), чыгышында Түп аймагында 569 мм жаан-чачын жаайт. Чыгыш бөлүгүндө кар көп түшөт. Өрөөндүн батыш бөлүгүнүн жазы салкын, жайы ысык, күзү узак, кышы суук, кар жаабайт. Жаан-чачын бардык жеринде жайында көп, кышында аз жаайт. Ысык-Көлдүн сырты кескин континенттик кургак, катаал климаты м-н айырмаланат. Жылдык орт. темп-расы 3°C ден -7°C ге чейин. Кышы узак, январдын орт. темп-расы -21°C (-40°C ге чейин аяз болот). Жайы кыска, салкын (абанын орт. темп-расы 7°C). Көп жылдык тоң м-н катар айрым жерлерде топурактын мезгилдүү тонушу да байкалат. Сырттарда жылдык жаан-чачын $200-300$ мм, негизинен кар түрүндө (жай мезгилинде да) жаайт. Аязсыз күндөр чанда болот.

Күнгөй Ала-Тоодогу мөңгүлөрдүн жалпы аянты 221 км², Тескей Ала-Тоодогу мөңгүлөрдүн аянты 1081 км²ди түзөт. Күнгөй Ала-Тоодогу мөңгүлөрдүн көбү Чоң Ак-Суунун өрөөнүндө топтолгон. Тескей Ала-Тоонун көп сууларынын (Ак-Сай, Тоң, Тосор, Барскон, Жууку, Чоң Кызыл-Суу, Жети-Өгүз, Каракол, Ак-Суу, Түргөн-Ак-Суу) башталышында мөңгүлөр бар. Муз каптоонун эң ири очогу ж-а ири мөңгүлөр Кантоо ж-а Жениш чокуларынын аймагында. Мында мөңгүлөрдүн жалпы аянты 1517 км²ден ашат. Ири мөңгүлөрү: Түштүк Эңилчек (аянты $613,3$ км²), Кайыңды ($107,5$ км²) ж. б.

Суулары кар-мөңгүдөн куралып, Ысык-Көл, Сырдарыя, Тарим, бир аз бөлүгү Чүй (батышта) ж-а Иле (чыгышта) д-нын алаптарына кирет. Көлгө 118 агын суу ж-а мезгили м-н аккан өзөндөр куюп, андан бир да суу агып чыкпайт. Батыш бөлүгүнүн суулары чакан, чыгышындагы суулардын чыгымы $6-8$ м³/секдан $10-20$ м³/секка чейин көбөйөт (Түп, Жыргалан). Ири суулары: Жыргалан (уз. 250 км), Түп (120 км), Каракол, Түргөн-Ак-Суу, Чоң Ак-Суу, Жети-Өгүз, Жууку, Чоң Кызыл-Суу, Барскон ж. б. сугатка пайдаланылат. Өрөөндүн түн.-батыш бөлүгүнөн Чүй д., чыгышынан Каркыра суусу (Иле суусунун алабы) агып өтөт. Ысык-Көлдүн сыртынан Нарын ж-а Сары-Жаз суулары башталат. Облустун аймагында дүйнөдөгү тоо көлдөрүнүн ирилеринин бири – Ысык-Көл жайгашкан.

Өрөөндүн түздүгүндө батыштан чыгышка карай таштуу бозомук күрөң, агыш күрөң, күңүрт кара конур, кара топурактар таралган. Сырттарда бийик тоолуу, чөлдүү талаа ж-а талаа, чала чым көндүү, такырлуу, тундра ж-а начар өөрчүгөн таштуу топурактар басымдуу.

Өсүмдүктөрдүн таралышы бийиктик алкактуулук закон ченемине байланыштуу. Алкактар сериясы облустун батышында жээк түздүктөрдөгү чөлдүү алкактан башталып, жогору жагында жарым чөл ж-а шалбаалуу талаага өтөт, чыгышында төмөнтөн жогору карай токой-шалбаалуу талаа алкагы жайгашкан. Андан жогору бардык жерде субальп, альп ж-а гляциалдык-нивалдык алкактар жатат. Батышындагы чөлдүү алкакта ($1700-2200$ м) учтуу күүдүрөк, Теңир-Тоо шыбагы, чекенде, көп жалбырактуу төө куйрук формациясы басымдуу. Жарым чөл алкагы 2500 м бийиктикке чейин жетет. Мында негизинен кавказ аккылканы ж-а Теңир-Тоо шыбагы өсөт. Бадалдардан төө куйрук басымдуу. Түздүктүн чыгыш бөлүгүн талаа алкагы ээлейт. Мында дан өсүмдүк-бетегелүү талаа, чыгышында түркүн чөп-дан өсүмдүктүү талаа м-н алмашат. Шалбаалуу талаа алкагы өрөөндүн батышында тоонун бийик этектери м-н орто бийиктиктеги тоолордун көлөкөлүү капталдарында, чыгышында түздүктөрдө жайгашкан. Бул алкакта чымдуу талаанын дан өсүмдүктөрү – бетеге, кыргыз аккылканы же чөл сулуусу, түркүн чөптөр ж-а мезофилл тибиндеги дан өсүмдүктөрү м-н аралаш өсөт. Андан жогорку токой-шалбаа-талаа алкагы жайгашкан. Токой өсүмдүктөрү карагай м-н бадалдардан турат. Алардын арасында түркүн чөптүү дан өсүмдүктөрү өсөт. Тескей Ала-Тоонун токойлору парк тибине кирет: карагайлар жалгыздап же топ-топ болуп өсөт. Субальп

алкагынын төмөнкү чеги өрөөндүн батышы м-н чыгышында болжол м-н бирдей бийиктикте (3000–3200 м) жатат. Мында бийик тоолуу түркүн чөптүү шалбаа өнүккөн. Альп алкагында (3400 мден жогору) кыска чөптүү альп шалбаасы басымдуу, бадал өсүмдүктөрү өспөйт. Нивалдык алкакта аскалуу кырлар, корум, морена, кар-мөнгү жатат. Ысык-Көлдүн жээгин бойлой суулардын жайылмаларында камыш, агротис, ыран ж-а жапайы арпалуу шалбаа, каксоо жерлерде чычырканак, бөрү карагат, итмурун, чий өсөт. Облустун Сыртында шыбак-бетегелүү тоолуу талаа, ыран-донуз сырттуу шалбаа басымдуу; мамык чөп, эңилчек кездешет. Суунун жайылмаларында табылгы, чычырканак, кайың өсөт. Өсүмдүктөрү туташ тилкени түзбөйт.

Калкы. Облустун калкы (2009-ж. башында 425,1 миң) респ-нын калкынын 8,5%ин түзөт; анын 123,8 миңи шаарларда (жалпы калктын 29,5%), 295,9 миңи (70,5%) айылдарда турушат. Көп улуттуу, көбү кыргыздар (79,4%), калгандары орус (13,2%), украин (0,6%), казак (1,7%), өзбек (0,8%), татар (0,7%), уйгур (0,1%), дунган (0,7%) ж. б. Бир км² жерге 10 адам (респ-да 25) туура келет, ал эми Ысык-Көл өрөөнүндө, айрыкча анын чыгыш бөлүгүндө бул көрсөткүч 45–60 адамга жетет. Шаарлары: Каракол (2009-ж. 66,3 миң адам жашаган), Балыкчы (41,3 миң), Чолпон-Ата (8,8 миң); шаарчалары Казысай (4,2 миң), Пристань-Пржевальск (3,3 миң), Жыргалаң (1,5 миң), Ак-Булак (1,1 миң), Ортотокой (0,6 миң). Калк көп жашаган ири айылдары: Кызыл-Суу (13,1 миң адам), Түп (11,3 миң), Бөкөнбаев (10,9 миң), Теплоключенка (10,6 миң), Ананьев (7,8 миң), Бостери (6,8 миң), Саруу (6,2 миң), Барскон (6,1 миң), Григорьевка (5,2 миң), Даркан (5,0 миң адам).

Жалпы калктын 38,8%ин (162,9 миң адам) эмгек курагына жете элек жаштар, 51,8%ин (217,2 миң) эмгек жашындагылар, калган 9,4%ин (39,6 миң) эмгек жашынан өткөндөр түзөт. Калктын миграциясы 2002-ж. облуска келгендердин саны 1147 адам, кеткендер 4913 адам болуп, облустун калкы 3766 адамга азайган. Азайгандардын ичинен 1746 адам респ-нын башка региондоруна, айрыкча Бишкек ш-на же Чүй облусуна, 1993 адам КМШ өлкөлөрүнө, 50дөй адам алыскы чет өлкөлөргө кеткен.

Экономикасы. Ысык-Көл облусу респ-да экон. жактан орто деңгээлде өнүккөн, табигый шарты ж-а байлыктары м-н өзгөчөлөнүп турган аймак. Региондун башкы байлыгы – тоңбогон Ысык-Көл, анын деңиз суусуна каныккан жагымдуу абасы, көл жээгиндеги куму, көптөгөн жылуу ж-а минералдуу суулары, о. эле дартка даба болуучу ылайлары, көл жээгинде курулган санаторийлер, келечектүү курорттук ж-а рекреациялык ресурстары. Азыр облуста «Көгүлтүр Ысык-Көл», «Чолпон-Ата», «Ысык-Көл», «Жыргалаң», «Жети-Өгүз», «Тамга», «Ак-Суу» ж. б. санаторий-курорттор (бардыгы 28) м-н катар көптөгөн эс алуу үйлөрү (226), пансионаттар, балдардын эс алуу лагерлери, туристтик ж-а альпинисттик базалар иштеп (2002-ж. бардыгы 254), аларда жылына 612,0 миңден ашык киши эс алып, дарыланат.

Облуста рекреация чарбасы (эс алуу ж-а дарыланууну уюштуруу), а. и. туризм келечекте экон-нын негизи, адистешкен тармагына айланып, көл кылаасы дүйнөлүк деңгээлдеги курорттук аймак болууга мүмкүнчүлүгү бар. Ал үчүн бул жерде жаратылыштын кооздугу ж-а байлыгы жетиштүү. Өнөр жай, айыл чарба, курулуш, транспорт ж. б. экон. тармактар келечекте облустун рекреациялык комплексин тейлөөгө ылайыкташып өнүктүрүлмөкчү.

Чет өлкөлүк инвестицияларды таап, өндүрүшкө жаңы технологияны киргизип, региондун экономикалык ж-а социалдык деңгээлин жогорулатуу үчүн облустун борборунда 1994-ж. «Каракол» эркин экономикалык аймагы (ЭЭА) уюшулган. «Каракол» ЭЭАсында субъект катары 135 ишкана катталган, 95и иштөөдө (2000). Ушул ишканаларда 780 адам эмгектенет. Алардын ичинде 4 чет өлкө м-н бирге уюшулган «Универсал» (кыргыз-орус фирмасы), «Улар» (кыргыз-казак ишканасы), «Саки» (кыргыз-америкалык ортоктош ишкана) ж. б. Алардын ичинен «Саки» ортоктош ишканасы инвестициясынын көлөмү жагынан маанилүү. «Каракол» ЭЭАна кирген ишканалар эл керектөөчү товарларды чыгарууда ж-а аларды сатууда, айыл чарба сырьёлорун кайра иштетүүдө ж-а туристтик жүрүштөрдү уюштурууда белгилүү бир деңгээлде аткарышканына карабастан бул ЭЭА облустун экон-нын өсүшүнө кошкон салымы али төмөн. 2001-ж. ЭЭАда

40,1 млн сомдук ө. ж. продукциясы өндүрүлүп, Каракол ш-нын өнөр жайынын 12%ин, Ы. о-нун 0,4%ин гана түзгөн.

Базар экон-на өтүү процессинде чарба жүргүзүүдө менчиктин көп түрлөрү пайда болду. 2002-ж. облуста статистикалык бирдиктин жалпы мамл. регистрине киргизилген ээлик кылуучу субъекттердин (юрдикалык жактардын) саны 3237 (а. и. иштеп жатканы 1532) ишканага жеткен. Анын ичинен мамл. менчиктеги 488 (343), коммуналдык 275 (218), жеке менчик 2470 (971) ишкана болгон. Ишканалардын түрлөрү б-ча 3207ин ичинен чакан ишканалар –2042 (1085), орточолору – 446 (302) ж-а ирилери –205 (145) болгон. Жогорудагы юридикалык жактардын ишканаларынан башка облуста жеке ишкердикте катталган ж-а иштеп жатышкан мекеме, ишканалардын саны арбын. 2000-ж. бир эле айыл чарба тармагында жеке ишкердиктегилердин, б. а. дыйкандардын (фермерлердин) саны 5 миңден ашкан.

1-таблица

Өнөр жай өндүрүшү (Кум-Төр алтын кенин казган ишкананы кошпогондо; 2001-ж. м-н)

	Өнөр жай продукциясынын көлөмү, млн сом	Жалпы көлөмдөгү региондордун, шаарлардын үлүшү %
Ысык-Көл облусу, анын ичинен:	1201,1	100,0
Ак-Суу р-ну	308,8	25,7
Жети-Өгүз р-ну	260,9	21,7
Ысык-Көл р-ну	34,54	2,9
Тоң р-ну	22,1	1,8
Түп р-ну	116,6	9,7
Балыкчы ш.	209,6	17,5
Каракол ш.	242,6	20,2
Чолпон-Ата ш.	6,0	0,5

Облустагы 195 ө. ж. ишканасында (анын 56 ири ишкана) 9 миңден ашык жумушчу (респ-нын 6,9%) иштеп, 1201,1 млн сомдук продукция өндүргөн (2002). Бул жерде Кум-Төр алтын кен казган ишканалардын иши эсепке алынган жок. Ал эми Кум-Төр алтын кенин казып алууну кошо эсептегенде облуста 10988,0 млн сомдук (респ-нын 22,5%) продукция өндүргөн. Өнөр жайдын алтын казуудан башка негизги тармактарына тамак-аш (жалпы ө. ж-дын 23,2% продукциясын өндүргөн), ун тартуу ж-а жем чыгаруу (49,0%), машина куруу (8,7%), курулуш материалдарын чыгаруу 5,8% ж-а отун өнөр жайы (2,5%) кирет. 2001-ж. алар чыгарган негизги продукциялар: көмүр 29,3 миң *m* (респ-да казып алынган көмүрдүн 6,2%), электр плит-

калары 9,0 миң даана (71,7%), электр жылыткычтар 200 даана (17,4%), цемент 2,4 миң (0,5%), ун 56,8 миң *m* (12,5%), мал майы 13,6 *m* (11,7%), быштак ж-а сүзмө 796,3 *m* (47,0%), арак ж-а спирт 1174,0 миң литр (6,5%) ж.б. Өнөр жайдын ири ишканалары: Балыкчыдагы «Ысык-Көл дан азык» акционердик коому, «Бакайкөл» биргелешкен ишкана, «Акжалга», «Алтындан», «Ысык-Көл электр», «Улан», «Каракол – Дан-Азык», «Күрмөнтү цемент» акционердик коомдору.

Облуста тоо-көн ө. ж-нын келечеги кең, Сары-Жаз дарыясынын алабында алтын, калай, жез, коргошун, полиметалл, вольфрам, тантал, ниобит, молибден ж. б. металлдардын кендери табылган. Сары-Жаз калай кенинин базасында «Тяньшань калай» кен ылгоо комбинаты иштейт. Ал жылына 50 млн *m* кен казып, андан концентрат алып, аны Орусиянын Новосибирск ш-на жөнөтүп турат. Алтын кенин казып алуучу Кум-Төр комбинаты 1996-жылдын аягынан ишке киришти. Кум-Төр алтын кени облустун Жети-Өгүз р-нун сыртында деңиз денг. 3500–4150 м бийиктикте жайгашкан. Кенди «Камеко» корпорациясынын (Канада) «Кум-Төр Оперейтинг компани» биргелешкен ишканасы казат ж-а ылгайт.

Облустун айыл чарба тармагында 2002-жылдын башында 58 дыйкан чарба коллективи, 12 а. ч. кооперативи, 1 акционердик коом ж-а 5155 жеке дыйкан (фермер) чарба иштеген. Айыл чарба өндүрүшү дыйканчылыкта дан, картошка, мөмө-жемиш өстүрүүгө, мал чарбасында кой, уй, ж-а жылкы багууга адистешкен. 2001-ж. жалпы айыл чарба тармагында 79,0 миңдей адам эмгектенип, 6406,4 млн сомдук айыл чарба азык-түлүгү өндүрүлгөн (респ-нын 13,4%). Айыл чарбага жарактуу жери 1591,2 миң *га* (облустун жалпы аянтынын 36,9%и), анын 11,6%и айдоо жер (184,8 миң *га*), 0,3% көп жылдык мөмө-жемиш ж. б. дарактар (4,6 миң *га*), 0,8% чабынды (12,0 миң *га*), 87,2%и жайыт (1388,1 миң *га*).

Облуста эгин эгилген жердин жалпы аянты 2001-ж. 188,9 миң *ганы* (респ-дагы эгиндин 15,4%и) түзгөн, анын 115,8 миң *гасы* же 61,3%ине дан, 24,1 миң *гасына* же 12,8%не

2-таблица

Дыйканчылыктан алынган түшүмдүн көлөмү б-ча райондордун облустагы үлүшү, % м-н

Райондор	Дан эгиндери	Картөшкө	Жашылча
Жалпы облус б-ча, анын ичинен:	100,0	100,0	100,0
Ак-Суу р-ну	26,6	30,4	16,6
Жети-Өгүз р-ну ..	16,0	32,6	21,1
Ысык-Көл р-ну ..	13,4	13,8	27,0
Тонр-ну	9,0	8,3	11,3
Түп р-ну	35,0	14,9	24,0

үй куштары (10,4%) болгон. Алардан 2001-ж. тирүү салмакта эсептегенде 43,4 миң т (респ-нын 12,7%), 144,0 миң т чийки сүт (12,7%), физ. салмактагы 2,1 миң т жүн (17,9%), 9,1 млн даана жумуртка (4,9%) өндүрүлгөн.

3-таблица

Мал чарба продуктуларын өндүрүү б-ча райондордун облустагы үлүшү, % м-н

Райондор	Дан өндүрүү	Сүт саап алуу	Жүн кыркып алуу	Жумуртка
Жалпы облус б-ча, анын ичинен:	100,0	100,0	100,0	100,0
Ак-Суу р-ну	22,4	21,0	19,1	28,9
Жети-Өгүз р-ну ..	22,1	22,5	23,6	12,6
Ысык-Көл р-ну ..	21,0	17,2	19,0	11,7
Тонр-ну	15,7	12,3	19,0	6,3
Түп р-ну	18,8	27,0	19,0	40,5

Облуста автомобиль, темир, аба ж-а суу жолдору бар. Автомобиль жолунун жалпы уз. 6796 км (2000), анын 1645 км эл аралык, 2514 км респ. мааниде, облустук ж-а жергиликтүү маанидеги жолунун уз. 2637 км. Жолдун 80%нен көбү асфальт төшөлгөн. Негизги автомобиль жолу Ысык-Көлдүн жээгин айланта курулган Балыкчы-Чолпон-Ата-Түп-Каракол-Кызыл-Суу-Бөкөнбаев-Балыкчы (жалпы уз. 450 км) автомагистралы түзөт. Бул жол аркылуу облустун дээрлик бардык калктуу пункттары байланышып, негизги жүктөрү ж-а жүргүнчүлөрү ташылат. Облустун батышында Балыкчы ш. аркылуу Бишкек-Токмок-Балыкчы-Нарын-Торугарт жолу, чыгышында Түп-Талды-Суу-Кеген (Казакстан) жолу кетет. Көлдүн жээгин сырт м-н байланыштырып турган Барс-

4-таблица

Облустун автомобиль транспорту б-ча маалымат (2001-ж.)

Райондор ж-а шаарлар	Жүк ташуу, миң тонна	Райондордун ж-а шаарлардын үлүшү, % м-н	Жүктөрдү ташуу, млн жүргүнчү	Райондордун ж-а шаарлардын үлүшү, % м-н
Жалпы облус б-ча, анын ичинен:	2988,7	100,0	100,0	100,0
Ак-Суу р-ну	214,2	7,2	19,5	5,2
Жети-Өгүз р-ну ..	207,3	6,9	31,5	8,4
Ысык-Көл р-ну ..	189,2	6,3	20,0	5,4
Тонр-ну	226,4	7,6	39,9	10,6
Түп р-ну	523,0	17,5	10,7	2,8
Балыкчы ш.	722,0	24,2	66,2	17,6
Каракол ш.	47,91	1,6	144,2	38,4
Чолпон-Ата ш.	427,5	14,3	43,5	11,6

кон-Кара-Сай-Ак-Шыйрак-Эңилчек-Каракол автомобиль жолунун алтын, түстүү металл, курулуш материалдар ж. б. кен байлыктарын өздөштүрүүдө, о. эле жайкы жайыттарды пайдаланууда мааниси чоң. Облуста жүк ж-а жүргүнчүлөрдү ташууда автомобиль транспортуунун мааниси зор. 2001-ж. автомобилдер м-н 3,0 млн *т* жүк ташылып (респ-нын 11,3%и), жүргүнчүлөрдү ташуунун жүгүртүлүшү 375,5 млн жүргүнчү км (7,9%) болгон.

Балыкчы ш-на чейин темир жол жетет. Бул жолдун башка региондор ж-а мамлекеттер м-н экон. байланыш түзүүдө орчундуу мааниси бар. Респ-нын башка региондорунан айырмаланып, облуста суу жол транспорту бар. Негизинен эл чарба жүктөрү ташылат. Суу жол транспорту келечеги кең. Транспорттун бул түрү б-ча 2001-ж. 36,2 миң *т* жүк ташылган (1998-ж. – 30,6 миң *т* болгон). Ал эми жүк ташуунун жүгүртүлүшү 7,2 млн *т* кмге (1996-ж. 6,1 млн км) жеткен.

Аба жол транспорту жүргүнчүлөрдү ж-а почта жүктөрүн ташууда маанилүү. Каракол ж-а Тамчы ш-нда аэропорттор бар. Аба жолу Бишкек, Жалал-Абад, Ош, Баткен ж-а коңшу Өзбекстандын борбору Ташкен ж-а Казакстандын мурунку борбору Алматы м-н байланыштырат.

Маданий турмушу. Облуста 2001/02-окуу жылында 2 жогорку окуу жайында бардыгы болуп 9,3 миң студент окуп, 577 окутуучу иштеген. Алардын ичинен экөө илимдин доктору, 50дөн ашыгы илимдин кандидаттары.

Облустун 6 атайын орто окуу жайында 1791 студент окуп, 211 окутуучу иштесе, 9 кесиптик окуу жайларында (ПТУ) 2035 окуучу билим алган. Региондун жалпы билим берүүчү 190 мектебинде 98,3 миңдеги окуучу окуп, 7471 мугалим иштеген. Облуста 2 жатак-мектеп, сабактарды тереңдетип окуткан 8 мектеп, 2 гимназия, 4 лицей болгон. Жалпы мектептердин көбүндө информатика кабинеттери иштейт. Мектептерде окуулар кыргыз ж-а орус тилдеринде жүргүзүлөт.

Облуста 155 китепкана (1559 миң нуска китеп), драма театр (Каракол), бир нече театр, райондук, айылдык маданият үйлөрү, мамл. музейлер Каракол тарыхый-жерге таануу музейи, Ысык-Көл мамл. тарыхый-маданият корук музейи, Чолпон-Атадагы Казак элинин белгилүү уулу Мухтар Ауэзовдун үй-музейи ж. б. болгон. Облустук, райондук ж-а шаардык бир нече гезиттер чыгып турат.

1981-жылдан «Ысык-Көл» радиостанциясы (кыргыз, орус тилинде) иштейт. 1992-ж. алгачкы телекөрсөтүү эфирге чыккан.

Облуста облустук оорукана, 5 борб. райондук оорукана, үй-бүлөлүк мед. борбору, 105 фельдшердик-акушердик пункт, 7 санитариялык-эпидемиологиялык станция, 18 үй-бүлөлүк дарыгерлер тобу бар (2002). «Мээрим» фондусу тарабынан Чолпон-Ата ш-нда «SOS» Кыргызстан балдар айылы, «Алтын балалык» реабилитация борбору уюшулган.

Облуста байыркы археологиялык эстеликтерден палеолит дооруна (б. з. ч. 6–4-миң жылдык) таандык байыркы көчмөндөрдүн аска бетине тарткан сүрөттөрү (Сары-Жаз сыртында), алгачкы темир доорундагы (б.з.ч. 7 – 5-к.) сак-усун көчмөндөрүнүн эстеликтери (Балыкчыдан Чолпон-Атага чейин, Алабаш тоосу ж. б.), байыркы буюм-тайым чогундулары (Таштак, Кырчын, Челпек коло буюмдары), байыркы түрк эстеликтеринен 6–10-к-га таандык балбалдар (Ысык-Көл чөлкөмүнүн бардык аймактарында), шаар чалдыбарлары (Барскон, Даркан, Тоң, Бар-Булак, Бостери ж.б.) ж. б. сакталган. Археол. эстеликтер цивилизациянын өнүгүшүнөн, жергиликтүү уруулардын басып өткөн тарыхый жолунан, көл боюнун Чыгыш, Батыш (Улуу Жибек жолу аркылуу) м-н болгон соода-экономикалык маданий байланыштарынан кабар берет.

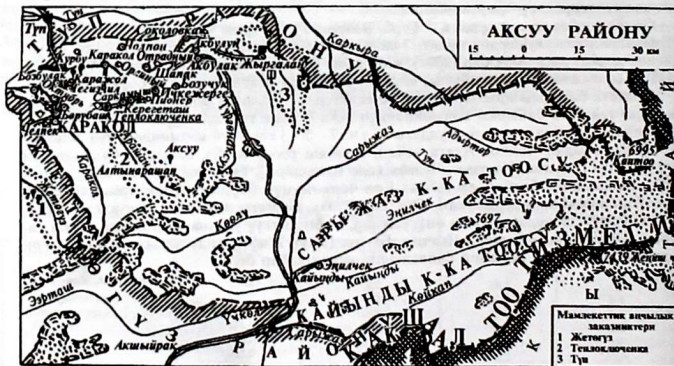
А. Мырзаев, К. Кулжагарова

РАЙОНДОРУ

АК-СУУ РАЙОНУ – Ысык-Көл облусундагы админ. район. 1973-ж. 12-апрелде Түп р-нан бөлүнгөн. Түндүгүнөн Түп р-ну, түн.-чыгышынан Казакстан, батышынан Жети-Өгүз р-ну, түн.-чыгышынан Кытай м-н чектешет. Аянты 10,1 миң км². Калкы 63,7 миң (2009). Райондо 13 айыл округу, 41 кыштак бар. Райондун борбору – Теплоключенка (калкы 10,8 миң; 2009).

Жеринин бети тоолуу; Кан-Теңир тоо тоомунун (Жеңиш чокусу, бийиктиги 7439 м) батыш бөлүгүн, Сары-Жаз суусунун алабын, Тескей Ала-Тоонун чыгыш бөлүгүн, Тасма дөңсөөсүнүн чыгыш капталын (бийикт. 1800–2400 м) ж-а Жыргалаң өрөөнүн ээлейт. Кен байлыктарынан көмүр, коргошун, калай, кайнатма туз, курулуш материалдары бар. Минералдуу ысык сууларга (Алтынарашан, Ак-Суу, Жыргалаң) бай. Климаты мелүүн континенттик (Ак-Суу сырттарында кескин континенттик). Июлдун орт. темп-расы 14–17°С, январдыкы –5°Сден –7°Сге чейин (сырттарында июлдуку 10,8°С, январдыкы –19,6°Сге чейин). Жылдык жаан-чачыны 450–700 мм, сырттарында 250 мм. Кан-Теңир тоо тоому мөңгүлүү, ирилери: Түн. ж-а Түш. Эңилчек, Кайыңды ж. б. Ири суулары: Сары-Жаз, Жыргалаң, ТүргөнАк-Суу, Каракол ж. б. Тоолорунда көл (Мерцбахер ж. б.) көп. Кыргызшы 2400 м бийиктикке чейин ачык ж-а кара коңур топурактуу, андан жогору тоонун талаа кара топурагы таралган. Тоо этектери күрөң топурактуу. Сугат ж-а кайрак жер дыйканчылыгы өнүккөн. 2000–3000 м бийиктикте карагай токою ж-а бадал өсөт; субальп шалбаасы чабынды ж-а жайыт катары пайдаланылат. Деңиз денг. 2500–3000 м жогору альп шалбаа өсүмдүктөрү өсөт. 3500–4000 м бийиктикте түбөлүк кар ж-а мөңгү алкактары жатат. Тоолору жайыт, өрөөнү кыштоо катары пайдаланылат. Жаныбарлары: тоо эчки, бугу, аюу, доңуз, илбирс, карышкыр, суур, түлкү, кашкулак, коён; куштардан – кыргоол, маңкаак, кекилик, бүркүт ж. б. кездешет. Райондун аймагында Ак-Суу мамл. аңчылык заказниги уюштурулган (аянты 32,4 миң га).

Калкы көп улуттуу; негизинен кыргыз (45117; 1999-ж.), о. эле орус, калмак, украин, өзбек, уйгур, казак, дунган ж. б. жашайт. Калк райондун түн. түзөн бөлүгүндө жышыраак отурукташкан. Калктын жыштыгы: 1 км² жерге орт. эсеп м-н 6 киши туура келет. Табигый өсүшү 2002-ж. маалымат б-ча 16,6 кишини түзөт. Көбү айыл-кыштактарда жашайт. Аймагында Каракол ш., Жыргалаң ж-а Пристань-Пржевальск шаарчалары жайгашкан.



Аксуу районунун айыл-кыштактары

Айыл-кыштактардын аты	Негизделген жылы	Адм.-айм. баш ийүүсү (айыл округу)	Калкынын саны (2002)	Теплоключенкадан алыстыгы (км м-н)	Балыкчы т. ж. бекетинен алыстыгы (км)
Ак-Булак	1924	Ак-Булуң	1660	34	257
Ак-Булуң	1922	Ак-Булуң	1620	35	258
Ак-Чий		Ак-Чий	1300	-	-
Боз-Булуң		Кара-Жал	830	18	214
Боз-Учук (Нововознесенка)		Боз-Учук	3100	21	253
Бурма-Суу		Челпек	1600	14	220
Бөрү-Баш		Бөрү-Баш	1750	15	221
Жаны-Арык		Кара-Жал	1720	14	215
Жергез (Новоконстантиновка)		Кереге-Таш	830	11	243
Жолколот		Октябрь	2200	18	225
Жылдыз		Тепке	820	28	210
Жыргалаң		Кара-Жал	100	-	-
Зындан (Токтогул)		Ак-Булуң	920	35	262
Ичке-Жергез		Боз-Учук	1620	20	245
Кайырма-Арык		Кереге-Таш	1120	12	249
Кара-Жал		Кара-Жал	160	12	215
Каракол		Каракол	1650	18	220
Каракыз (Пионер)		Кереге-Таш	2320	15	244
Качыбек (Раздольный)		Ак-Чий	800	25	238
Кереге-Таш		Кереге-Таш	2320	3	235
Курбу (Моңолдор)		Тепке	750	25	212
Кызыл-Кыя (Совет)		Ак-Чий	800	30	248
Маман (Октябрь)		Октябрь	1650	6	225
Орлинный (Чолок)	1911	Отрадный	1000	19	222
Отрадный	1911	Отрадный	1700	24	232
Отуз-Уул		Октябрь	1000	7	228
Сары-Камыш		Кереге-Таш	1600	7	228
Таш-Кыя		Челпек	1670	13	227
Тегизчил		Кара-Жал	1200	11	213
Тепке	1910	Тепке	840	28	211
Теплоключенка		Теплоключенка	10600	8	229
Уч-Кайнар	1870	Октябрь	800	7	203
Челпек		Челпек	2400	15	219
Черик		Бөрү-Баш	270	20	224
Чолпон		Каракол	1300	21	-
Шапак		Отрадный	820	26	235
Эңчилеш		Боз-Учук	940	30	260
Эңилчек	1900	Эңилчек	110	165	390

Чарбасынын негизин а. ч. түзөт. Райондо а. ч-га жарактуу 46,6 миң га, жердин 35,2 миң гасын айдоо (анын 41 миң гасы сугат жер, 5,6 миң гасы кайрак жер), 13 миң га мөмө-жемиш бактары, 302,6 миң гасын жайыт, 2,3 миң гасын чабынды ээлейт. Негизги айдоо аянттары көлдүн жээгинде ж-а Тескей Ала-Тоонун этектеринде, ал эми жайкы жайыттары Тескей Ала-Тоонун өрөөн капчыгайларында ж-а Какашал бийик тоолуу аймагында жайгашкан. Негизинен картөшкө ж-а буудай өстүрүлөт. Малдын санынын азайышына байланыштуу көп жылдык өсүмдүктөр ээлеген айдоо жерлердин аянттары кыскартылып, алардын ордуна башка а. ч. эгиндери өстүрүлүүдө. Өнөр жай анча өнүккөн эмес. Райондун аймагында жергиликтүү маанидеги Жыргалаң шахтасы, Каракол механикалаштырылган токой чарбасы ж-а турмуш тиричилик жактан тейлөөчү ишканалар бар. Сары-Жаз д-нын алабында калай, вольфрам, коргошун түстүү металл кендери чыгат. Райондо чакан менчик ишканалары өнүгүүдө. «Кум-Төр Оперейтинг компани» м-н Эңилчек кичи менчик өндүрүштүк ишканасы биргелешип алтын м-н вольфрам концентратын өндүрүүдө. Биргелешкен ишкананын дүң жыйымы 22,5%ти түзөт. Райондо кайра иштеп чыгуучу ж-а тамак аш ө. ж. тармактары өнүгүп, ал негизинен ички рынокко

багытталган. Райондо тери иштетүүчү эки ишкана, май чыгаруучу кичи тегирмен, нан заводдору бар. Заводдордун ичинен эң ириси Чеплек арак-шарап заводу. Картөшкөнү кайра иштетүүчү мини завод курулууда (күнүнө 10 т картөшкө иштетет). Анда крахмал ж-а кургак картөшкөнү чыгаруу, а. ч. өсүмдүктөрүн, мөмө жемиштерди кайра иштетүүнү өнүктүрүү каралууда. Мурда малдын саны көбөйүп, мал чарбасы экстенсивдүү түрдө жүргүзүлгөндүктөн жайыттардын экологиялык абалы кыйла начарлап кеткен. Азыркы учурда малдын (айрыкча койдун) санынын азайып кеткендигине байланыштуу бийик тоолуу жайыттар дээрлик пайдаланылбай калды. 2002-ж. райондо 25,9 миң карамал (анын 13,9 миңи саан уй), 102,8 миң кой-эчки, 6 миңдей чочко, 10,2 миң жылкы, 82,1 миң үй кушу болгон. Район 2002-ж. 9,8 миң т эт, 29,6 т чийки сүт, 3,0 млн даана жумуртка, 362 т жүн даярдаган. 2001-ж. 745 дыйкан чарбасы иштеген. Тескей Ала-Тоолон Каракол ш-нын түштүгүнө чейин 100 миң га жерди токой массиви ээлейт. Токойдун негизин арча, карагай, акчечек, о. эле талаа, шалбаа өсүмдүктөрү, бадалдар түзөт. Райондо альпинизм, анчылык ж. б. туризмдин түрлөрүнүн өнүгүүсү үчүн зор мүмкүнчүлүктөр бар. Альпинизмдин чордонун Кантоо, Жеңиш чокулары түзөт. Туристтерди райондун ажайып кооз тоо токойлуу жерлери да өзүнө тартат. Ал жерлерге облустун борбору – Каракол ш-нан түрдүү транспорт м-н оной жетип алууга болот.

Райондо автомобиль транспорту өнүккөн, автомобиль жолдорунун басымдуу бөлүгүнө асфальт төшөлгөн. Каракол ш-нан аба ж-а суу жолдору да кетет. Шаардын четинде аэропорт бар. Райондун аймагы аркылуу өткөн Түп – Кеген (Казакстан) автомобиль жолу реконструкцияланууда (2003).

2001/02-окуу жылында 34 жалпы билим берүүчү мектепте 13911 окуучу окуган, а.и. 2 толук эмес орто, 2 башталгыч мектеп болгон. 27 мектепте окуу кыргыз, 7 мектепте кыргыз ж-а орус тилдеринде жүргүзүлөт; 2 мектепке чейинки мекемеде 201 бала тарбияланган, кесиптик-тех. окуу жайы бар. Ак-Суу борборлошкон китепкана, маданият үйү, о. эле райондук «Мезгил жарчысы» газетасы ж-а кыргыз орус тилдеринде чыгат. Райондун аймагында райондук оорукана, үй-бүлөлүк медицина борбору, стоматологиялык поликлиника, 26 фельдшер-акушердик пункт, үй-бүлөлүк дарыгерлер тобу, балдардын неврологиялык санаторийи (105 орундуу) ж. б. мед.-санаториялык мекемелер, Ак-Суу курорту бар.

К. Кулзарова

ЖЕТИ-ӨГҮЗ РАЙОНУ – Ысык-Көл облусундагы адм.-аймактык бирдик. 1930-ж. уюшулган (1963-ж. Тоң р-нуна кошулуп, 1965-ж. кайра бөлүнгөн). Чыгышынан Ак-Суу, батышынан Тоң р-ндору, түш.-батышынан Нарын облусу, түш.-чыгышынан Кытай м-н чектешип, түндүгүнөн Ысык-Көл чулгайт. Аянты 14,1 миң км². Калкы 82,1 миң (2009). Борбору – Кызыл-Суу кыштагы (калкы 12,3 миң; 2009).

Райондун аймагы негизинен тоолуу; рельефине жараша 2 зонага бөлүнөт: түздүктүү түндүк (Ысык-Көлдүн жээк түздүгү ж-а Тескей Ала-Тоонун түн. этеги, анын өрөөн, капчыгайлары) ж-а Тескей Ала-Тоо м-н Какшаал тоо тизмегинин аралыгында жаткан *Ысык-Көл сырты*. Негизги тоо тармактары: Тескей Ала-Тоо (райондун аймагындагы эң бийик жери Иттиш чокусу, 4808 м), Ак-Шыйрак тоо тоому (5125 м), Борколдой кырка тоосу (5170 м), Жетимбөк кырка тоосу (4627 м), Какшаал тоо тизмеги (5200 м). Негизги өрөөндөрү: *Ысык-Көл өрөөнү*, *Жогорку Нарын өрөөнү* (Кара-Сай, Тарагай), *Учкол – Сарычат өрөөнү* ж. б. Алар деңиз деңг. 1608 мден (Ысык-Көл өрөөнү) 3200 м бийиктикке чейин (Арабел өрөөнү) жайгашкан. Тескей Ала-Тоо м-н Какшаал тоо тизмегинин аралыгында деңиз деңг. 2500 мден жогору жайгашкан күдүрлүү кенен аймак – сырт жатат (к. *Сырт*, *Ысык-Көл сырты* макалаларын). Кен байлыктары: калий, алтын (Кум-Төр), вольфрам, коргошун, графит, темир, о. эле минералдуу жылуу булактар (к. *Жети-Өгүз минералдуу суусу* макалаларын), курулуш материалдары ж. б. Райондун Ысык-Көл жак бөлүгүндө деңиздик-тоо, Сыртка кескин континенттик климат мүнөздүү. Ысык-Көл өрөөнүнүн жайы салкын (июлдун орт. темп-расы 17,5°C), кышы жумшак (январдыкы – 2,9°C). Сырттын кышы узак ж-а суук (январдыкы – 22°C), жайы кыска ж-а салкын (июлдуку 5°C). Жылдык жаан-чачыны Ысык-Көл өрөөнүндө 350–500 мм, Сыртта 200–300 мм. Тоолору мөңгүлүү, алардын Нарын, Сары-Жаз, Үзөңгү-Кууш, Жети-Өгүз, Жууку,



Барскон ж. б. суулар башталат. Майда көлдөрү бар. Топурак м-н өсүмдүктөрү бийиктик алкактуулук б-ча өзгөрөт. Негизинен жарым чөлдүү кургак талаа, талаа-шалбаа, токой (негизинен карагай), субальп, альп, бийик тоолуу тундра, гляциалдык-нивалдык ландшафт алкактары мүнөздүү. Аймагынын бир бөлүгү *Ысык-Көл* биосфералык резерватына кирет; *Жети-Өгүз ачылык заказниги* уюшулган.

Калкы облустун калкынын 18,9%ин түзөт; көп улуттуу. Негизинен кыргыз (87,3%), орус (7,4%), дунган (2,4%), украин (0,5%) ж. б. улуттар жашайт. Орто жыштыгы 1 км² жерге 5,5 киши. Көбү көл кылаасында отурукташкан. Райондо 13 айыл округу, 43 кыштак бар (к. төмөнкү таблицаны).

Чарбасынын негизги тармагы – айыл чарбасы; 1149 дыйкан чарбасы. Оргочор асыл тукум мамл. заводу, Жети-Өгүз мал бордоо чарбасы, мөмө-жемиш питомниги иштейт (2001). Кийинки жылдары малдын санынын кыйла кыскарып кеткендигине карабастан Ж. р. малынын саны б-ча облуста 1-орунда. 2001-ж. 32,6 миң уй (сааны 16,5 миң), 157,1 миң кой, эчки, 17,1 миң жылкы, 2,2 миң чочко, 750,1 миң үй кушу, 0,6 миң коён, 0,2 миң нутрия болгон. 2001-ж. 10,0 миң т эт, 32,4 миң т сүт, 1,4 млн даана жумуртка, 546 т жүн (ар бир койдон 3,4 кг жүн) даярдалган. Сырттын жайыты кенен болгондугуна карабастан анын алыс жайгашкандыгына байланыштуу чарбада чектелүү гана пайдаланууда. Райондун чыгыш бөлүгүнүн табияты чарбачылыкка ыңгайлуу болгондуктан, анда айыл чарбасы өнүккөн. Айыл чарбасынын негизги продукциясын дан эгиндери, о. эле картөшкө

Райондун айыл-кыштактары

Кыштактын аты	Негизделген жылы	Адм.-айм. баш ийүүсү (айыл округу)	Калкынын саны (2002)	Райондун борборунан алыстыгы (км)	Балыкчы т. ж. бекетинин алыстыгы (км)
Ак-Дөбө	-	Ак-Дөбө	1210	21	208
Ак-Кочор	-	Жети-Өгүз	1360	27	211
Ак-Терек	-	Жаргылчак	2770	25	158
Ак-Шыйрак	1928	Ак-Шыйрак	180	248	446
Аң-Өстөн	-	Ак-Дөбө	1142	18	205
Барскон	1911	Барскон	6100	45	147
Богатыровка	1911	Липенка	670	25	215
Боз-Бешик	1932	Оргочор	1050	15	200
Балтабай (Алкым)	-	Ырдык	810	26	212
Даркан	1911	Даркан	5030	10	172
Жалгыз-Өрүк	-	Кызыл-Суу	1200	2	182
Желе-Дөбө	-	Жети-Өгүз	870	17	204
Жеңиш (Чычкан)	-	Жаргылчак	1950	24	161
Жети-Өгүз	-	Жети-Өгүз	3120	24	211
Жети-Өгүз	-	Курорт	400	24	206
Жан-Булак	-	Ырдык	1600	26	213
Зеленый-Гай (Кой-Сары)	-	Липенка	270	25	215
Ичке-Булуң	-	Липенка	1200	32	223
Кабак	1929	Жети-Өгүз	1030	25	210
Кайнар (кыш заводу)	1957	Кызыл-Суу	500	15	199
Каракол	18-к	Барскон	80	160	307
Кара-Сай	-	Барскон	15	157	307
Кичи Жаргылчак	-	Жаргылчак	2200	31	160
Конкин	-	Ырдык	500	27	212
Кызыл-Суу пристаны	-	Кызыл-Суу	110	9	191
Кызыл-Суу (Стивкин, Покровка)	1867	Кызыл-Суу	13200	-	182
Кытай (Комсомол)	-	Ырдык	550	24	211
Липенка	1911	Липенка	1350	21	214
Муңдуз	-	Ак-Дөбө	530	16	203
Оргочор	1932	Оргочор	1900	2	189
Подгорный	-	Оргочор	920	6	193
Саруу	1890	Саруу	6200	5	176
Светлая Поляна (Сүттүбулак)	1911	Светлая Поляна	2100	4	186
Талды-Булак	-	Жети-Өгүз	60	24	211
Тамга	-	Тамга	3200	39	148
Тилекмат	-	Ак-Дөбө	2000	13	200
Тооор	1928	Тамга	1650	55	127
Чон Жаргылчак	1928	Жаргылчак	670	37	151
Чоң Кызыл-Суу	1920	Светлая Поляна	500	4	191
Чырак	1912	Жети-Өгүз	1550	22	206
Ырдык	-	Ырдык	2600	28	214

түзөт. Айдоо жеринин дээрлик жарымын дан эгиндери ээлейт. Райондун бардык жер аянты 1,5 млн га, а. и. а. 4-га жарактуу жери 483,4 миң га, айдоо жери 39,5 миң га, чабындысы 863 га, жайыты 438,8 миң га. 2001-ж. 13,1 миң га дан эгиндери (51,0 миң т түшүм жыйналган), 14,5 миң га көп жылдык чөп, 2,6 миң га бир жылдык чөп, 3,6 миң га силос үчүн жүгөрү, 0,8 миң га картөшкө (1234 миң т), 0,1 миң га жашылча айдалган.

Негизги ө. ж. ишканалары: Кум-Төр алтын комбинаты, Кызыл-Суудагы сүт, кыш, нан заводдору, «Шербет» заводу (спирт ичимдектерин чыгарат), о. эле тегирмен, май чыгаруучу ж. б.

Ж. р. туризм сектору б-ча облуста Ысык-Көл районуна кийинки 2-орунда турат. Мында көл жээгиндеги күнөстүү пляждардан сырткары табигый ажайып кооз жерлер (Жети-Өгүз өрөөнүндөгү Көкжайык, Жарылган жүрөк аскалар, Жууку, Кызыл-Суу сыяктуу өрөөндөр ж. б.), Жети-Өгүз курорту, Ысык-Көл, Тамга санаторийлери туристтерди ж-а эс алуучуларды кышын-жайын кабыл алат. Тарыхый эстеликтерден 7-15-к-га

таандык Барскоон шаар чалдыбары бар. Райондун аймагы аркылуу Бишкек–Балыкчы–Каракол (көлдүн тескейи м-н), Барскон–Ак-Шыйрак, Барскон–Кум-Төр автожолдору өтөт. Кызыл-Сууда пристань, Тамга айылында аэропорт бар.

Райондо 2000/01-окуу жылында 28 орто, 8 негизги (1 жатак мектеп), 2 башталгыч билим берүүчү мектепте 18,3 миң окуучу окуган. Ырдык, Богатыровка, Липенка, Оргочор, Светлая Поляна, Тамга ж. б. кыштактарда окуу орус-кыргыз тилдеринде жүргүзүлөт. 2001-ж. 8 мектепке чейинки балдар мекемелеринде 155 бала тарбияланган. Эки кесиптик-тех. окуу жайы (Кызыл-Суу, Барскон айылдары), райондук борб. китепкана ж-а анын бөлүмдөрү, ж. б. маданият мекемелери бар. Кыргыз ж-а орус тилдеринде «Жети-Өгүз жанылыгы», «Жети-Огузская новь» гезиттери чыгат. 2002-ж. райондук оорукана (275 орундуу), бейтапкана, балдар бейтапканасы, 145 орундуу участкалык оорукана (Кара-Сай, Каракол, Тамга, Жети-Өгүз, Ак-Шыйрак кышнда), 22 фельдшер-акушердик пункт, 4 үйбүлөлүк дарыгерлер тобу ж. б. иштейт. Район б-ча 113 врач, 511 мед. орто билимдүү адис, а. и. санитариялык-эпидемиологиялык станцияда 14 врач, 49 мед. орто билимдүү кызматкерлер эмгектенет.

К. Кулиязарова

ТОҢ РАЙОНУ – Ыссык-Көл облусунун батыш бөлүгүндөгү адм.-айм. бирдик. 1936-ж. уюшулган (1963-ж. Жети-Өгүз районуна кошулуп, 1965-ж. кайра бөлүнгөн). Батышынан Кемин, түш.-батышынан Кочкор, түштүгүнөн Нарын, чыгышынан, түш.-чыгышынан Жети-Өгүз р-ндору м-н чектешип, түндүгүнөн Ысык-Көл чулгайт. Аянты 6 миң км². Калкы 49,1 миң (2009). Борбору – Бөкөнбаев кыштагы (калкы 10,6 миң; 2009).

Райондун аймагы негизинен 3 зонага бөлүнөт: түндүгүндө көл жээгиндеги түздүк ж-а аны улай жаткан суу өрөөндөрү; тоо аралык ойдуңдар ж-а Тескей, Ала-Тоонун түн. тармактары – Кызыл-Тоо, Кара-Сай, Боз-Чап, Чункурчак, Тастарата, Тегерек, Дувана тоолору ж-а Коңур-Өлөң–Ала-Баш, Жерүй, Бар-Булак, Кажысай өрөөндөрү; Тескей Ала-Тоо ж-а анын түн. тармактары ж-а Тескей, Ала-Тоодон түштүктү карай жаткан Сырттын Кичи Нарын суусунун алабын ээлеген бөлүгү. Көл жак тарабына чаптуу рельеф да мүнөздүү. Райондун аймагына о. эле Чүй өрөөнүнүн эң чыгыш бөлүгү да кирип жатат. Кен байлыктары: көмүр (Сөгөттү көмүр кени), курулуш материалдары, аршан булактары (Тоң минералдуу суусу), дары баткактар ж. б. Климаты



мелүүн континенттик, январдын орт. темп-расы $-5^{\circ}\dots-10^{\circ}\text{C}$, июлдуку $15-18^{\circ}\text{C}$. Сыртта январдыкы $-15\dots-20^{\circ}\text{C}$, июлдуку 5°C . Түн. бөлүгү жаан-чачынга жарды көбүнчө 200 ммден ашпайт, жылдык орт. өлчөмү 200–300 мм. Сыртка кескин континенттик суук климат мүнөздүү; жылдык жаан-чачындын өлчөмү 500 ммге чейин. Суулары: Тоң, Ак-Сай, Ак-Терек, Туура-Суу, Сыртта–Балгарт (куймалары: Жылууусу, Буркан, Кызыл-Суу, Айкөл, Арчалы ж. б.). Топурагы м-н өсүмдүгү бийиктик б-ча өзгөрөт. Деңиз деңг. 1609–1705 м бийиктикке көл кылаасындагы жарым чөлдүү талаа, андан жогору талаа (1700–1800 м), тоо этектериндеги адырлуу талаа (1800–2000 м), токой (2100–2900 м); райондун чыгыш бөлүгүндө Тескей Ала-Тоонун түн. капталына субальп, альп (2900–3800 м) ж-а гляциалдык-нивалдык (3600–4000 м) ландшафт алкактары мүнөздүү. Райондун аймагы Ысык-Көл биосфералык резерватынын бир бөлүгү.

Калкы көп улуттуу; негизинен кыргыз (88,4%, 1999-жылкы улуттук эл каттоо б-ча), орус, өзбек, дунган ж. б. улуттар жашайт. Калктын көбү көл жакалай отурукташып, жыштыгы орто эсеп м-н 1 км^2 жерге 7,5 киши туура келет. Бийик тоолуу аймактарында, сырт зонасында калк өтө сейрек. Райондо 7 айыл округу, 1 шаарча кеңеши, 30 айыл, Кажысай шаарчасы бар.

Чарбасынын тармактары – уяң, чала уяң, жүндүү кой чарбасы ж-а дыйканчылык. 2001-ж. 19,6 миң бодо (анын ичинде 450 топоз, 10,7 миң саан уй), 121,9 миң кой – эчки, 0,2 миң үй кушу болгон. Ошол эле жылы 7,0 миң *т* эт, 17,7 миң *т* сүт, 0,7 млн даана жумуртка, 410 *т* жүн даярдалган. Райондун а. ч-га жарактуу жери 395,2 миң *га*, а. и. 21,6 миң *гасы* айдоо (анын 17,8и сугат жер), 14,7 миң *гасы* тоют өсүмдүктөрү, 3,4 миң *гасы* чабынды, 368,5 миң *гасы* жайыт. 8,6 миң *га* жерге дан эгиндери (26,7 миң *т*), 275 *га*

Тоң районунун айыл-кыштактары

Айыл-кыштактардын аты	Негизделген жылы	Адм.-айм. баш ийүүсү (айыл округу)	Калкынын саны (2002)	Райондун борборунан алыстыгы (км)	Балыкчы т. ж. бекетинен алыстыгы (км)
Ак-Өлөң	-	Көк-Мойнок	1460	90	21
Ак-Сай	-	Тоң	150	11	100
Ак-Сай	-	Күн-Батыш	1630	14	74
Ала-Баш	-	Күн-Батыш	1270	60	64
Арчалы	-	Ак-Терек	300	270	253
Бар-Булак	-	Күн-Батыш	600	41	50
Бөкөнбаев	1912	Райондун борбору,	10900	-	88
		Күнчыгыш			
Бүркүт (Большевик)	-	Күн-Батыш	1980	8	86
Дөң-Талаа	-	Ак-Терек	550	44	60
Жер-Үй	-	Күн-Батыш	400	21	89
Кажысз	-	Төрткүл	450	-	-
Калкагар (Комсомол)	1930	Ак-Терек	540	48	64
Карагоо	-	Ак-Терек	2800	33	57
Кара-Талаа	-	Улакол	1800	63	23
Кара-Шаар	-	Улакол	750	66	27
Көңүр-Өлөң	1924	Көлтөр	1450	35	87
Көк-Мойнок №1	1871	Көк-Мойнок	760	134	15
Көк-Мойнок №2 (Байдамтал)	-	Көк-Мойнок	520	115	25
Көк-Сай	-	Күн-Батыш	660	19	87
Көлтөр	1932	Көлтөр	900	30	82
Кызыл-Омпол	-	Көк-Мойнок	230	93	21
Кызыл-Туу (Ак-Терек)	-	Ак-Терек	1270	28	60
Оттук	-	Улакол	1550	70	22
Темир-Канат	1936	Төрткүл	1000	27	112
Тогуз-Булак	1930	Көлтөр	1680	35	78
Тоң	1930	Тоң	1650	7	110
Төрткүл	-	Төрткүл	2950	3	88
Туура-Суу	1932	Төрткүл	730	8	88
Туура-Суу	1932	Улакол	500	25	60
Шор-Булак	-	Улакол	1020	50	45

картошкө (37,5 миң т), жашылча (6,4 миң т) айдалган. Райондо 1658 дыйкан чарбасы бар (2001).

Мурда райондун чарбасында ө. ж. ишканаларынан Борбордук шахтасы, Кажысай нан заводу, Кажысай электр-тех., Ак-Сай тоң май чыгаруучу, бетон даярдоочу, Тон балык өстүрүү заводдору, райондук автотранспорт ишканаларынын мааниси зор болгон. Кийин алар дээрлик иштебей калган. Азыр (2003-ж.) Кажысай электр-тех. заводунун айрым цехтери, дары-дармек даярдоочу «Биосит» жоопкерчилиги чектелген коому, элге керектелүүчү товарларды чыгаруучу «РиЖ» фирмасы, о. эле тегирмен, май, нан ж. б. чыгаруучу чакан ишканалар гана иштейт. Табигый кооз жерлеринин ж-а жээк зонасынын кеңири болгондугуна карабай туризм анча өнүккөн эмес. Анткени, ал жерлердин басымдуу бөлүгүн корук ээлейт; анын үстүнө жолунун абалы да начар.

Негизги жол тармактарынын жалпы уз. 259 км, анын 210 кмине таш төшөлгөн. Транспорттун негизги түрү – автомобиль. Райондун аймагы аркылуу Бишкек–Каракол (Ысыккөлдүн түш. жээги м-н), Бишкек–Балыкчы–Нарын автомобиль жолдору, түн.-батыш бөлүгү аркылуу Бишкек–Балыкчы (50 км), т. ж. өтөт. Тоң өрөөнүнүн түн. бөлүгү Кочкор ж-а Каракужур өрөөндөрү аркылуу Сырт м-н байланышат. Тоң кыштагында пристань бар.

2001/02-окуу жылында 34 жалпы билим берүүчү, 30 орто мектеп, 2 толук эмес орто, 2 башталгыч, жардамчы жатак мектеп (Кажысайда), 4 мектептен тышкары мекеме (2 өспүрүм ж-а балдар борбору, 2 балдардын спорттук мектеби) болгон. Жалпы билим берүүчү мектептерде 13911 окуучу окуган, 2 мектепке чейинки балдар мекемелеринде 201 бала тарбияланган. Ошондой эле кесиптик-тех. окуу жайы, 2 муз. мектеп бар. 2001-ж. райондук борб. китепкананын бөлүмдөрү, 27 клуб, райондук маданият үйү, 5 айылдык маданият үйү болгон. Райондук оорукана, шаарча ооруканасы, райондук санитариялык-эпидемиологиялык станциясы, минералдуу суусунун базасында дарылоо мекемелери иштейт. Райондук «Эмгекчил» гезити чыгат.

К. Кулизарова

ТҮП РАЙОНУ – Ысык-Көл облусунун түн. чыгыш бөлүгүндөгү адм.-айм. бирдик. 1934-ж. уюшулган. Түндүгүнөн Түп, батышынан Ысык-Көл, түштүгүнөн ж-а түн.-чыгышынан Ак-Суу р-ндору, чыгышынан Казакстан м-н чектешет. Батышынан Ысык-Көл чулгайт. Аянты 8,1 миң км². Калкы 58,8 миң (2009). Борбору – Түп кыштагы (калкы 9,8 миң; 2009).

Район негизинен Түп өрөөнүн ж-а Күнгөй Ала-Тоонун чыгыш бөлүгүнүн түш. капталын ээлейт. Түштүгүндө Сарыдөбө дөңсөөсү Тасма жарым аралына өтөт. Климаты континенттик, кышы анча суук эмес, жайы салкын, райондун климатына «Санташ» шамалынын (өзгөчө кыш айларында) таасири зор. Июлдун орт. темп-расы 17–20°C, январдыкы – 5...–8°C. Түп өрөөнү Түп, Кырг-ндагы жаанчыл жер, жылдык жаан-чачындын өлчөмү 500–700 мм. Негизги суулары: Түп (жогорку агымы Ак-Суу р-нун аймагында) ж-а анын куймалары Шаты, Талды-Суу, Кең-Суу, Чоңбет, Табылгыты, Капа-Булак ж. б. Чыгышынан Каркыра суусу башталып, агып өтөт. Топурагы ж-а өсүмдүгү бийиктик алкактуулук б-ча өзгөрөт. Өрөөн бөлүгүндө (2001 м бийиктикте) күрөң ж-а коңур, андан жогору кара топурактуу.

Түздүктөрдө талаа ж-а шалбаалуу талаа өсүмдүктөрү басымдуу, тоо капталдарында карагай, арча ж-а бадал өсөт. Андан жогору 3200–3300 м бийиктикте субальп ж-а альп шалбаасы, ал эми 3500–3600 мден жогору кардуу тилке жатат.



Түп булуңунан балык кармалат. Табигый кен байлыктарынан курулушта пайдаланып жаткан акиташ, чопо ж-а башкалар (Күрмөнтү, Ак-Булактагы ишканалар), о. эле коргошун, цинк, туз, гипс кендери бар.

Негизинен кыргыз, о. эле орус, казак, украин ж. б. улуттар жашайт. Көбү Түп өрөөнүндө отурукташкан. Орт. жыштыгы 1 км² жерге 27,5 киши туура келет. Райондо 12 айыл округу, Ак-Булак шаарчасы, 35 кыштак бар (айыл-кыштактар ж-дө к. төмөнкү таблицаны).

Чарбанын негизин а. ч. түзөт. Райондон 860тай дыйкан чарбасы, акционердик коомдор иштейт. Айыл чарбага жарактуу жери 157,4 миң га, а. и. айдоо 49,8 миң га, жайыт 104 миң га, көп жылдык өсүмдүктөр 0,8 миң га, чабынды 3,7 миң га (2002). Айдоо аянтынын 19,6 миң гасы сугарылат. Түп ж-а Ак-Суу р-нун жерлерин сугаруу үчүн маанилүү болгон Комсомол каналы реконструкцияланууда (ал Жыргалаң суусунан башталат). Дан эгиндери (26,9 миң га), тоют өсүмдүктөрү 20,8 миң га), картөшкө (1,2 миң га), жашылча (0,17 миң га) айдалат. 2001-ж. райондун чарбаларында 104,7 миң т буудай, 69,5 миң т картөшкө, 13,3 миң т жашылча, 4,3 миң т жемиш жыйналган. Мөмө дарактары, карагай ж. б. отургузулган. Райондо 2002-ж. 94,1 миң кой, эчки, 26,6 миң үй (инеги 14,5 миң), 3,8 миң чочко, 10,8 миң жылкы (анын 5,8 миңи бээ), 86,2 миң үй кушу

Түп районуна айыл-кыштактары

Айыл-кыштактардын аты	Негизделген жылы	Адм.-айм баш ийүүсү (айыл округу)	Калкынын саны (2002)	Райондун борборунан алыстыгы (км)	Балыкчы т. ж. бекетинен алыстыгы (км)
Ак-Булуң	-	Ак-Булуң	570	15	183
Арал	1922	Арал	1380	18	212
Балбай (Сары-Булак)	1890	Сары-Булак	1830	4	185
Беловодский	-	Ак-Булуң	240	12	180
Бирлик	1920	Түп	1020	7	198
Долон	-	Арал	760	10	204
Жылуу-Булак	-	Чоң-Таш	1210	26	217
Ичке-Суу	-	Талды-Булак	1020	8	199
Кара-Чуңкур	-	Санташ	1450	29	220
Каркыра	-	Санташ	120	55	256
Кен-Суу	-	Санташ	1510	51	222
Кичи-Өрүктү	-	Кутургу	1160	30	161
Корумду	-	Талды-Суу	1510	15	210
Кош-Дөбө (Мынакелди)	-	Арал	360	86	386
Көөчү	-	Талды-Суу	1570	17	214
Кутургу	1911	Кутургу	1770	15	176
Күрмөнтү	-	Сары-Булак	2300	8	182
Миң-Булак	1922	Арал	1380	16	213
Михайловка (Сарыкол)	1907	Михайловка	3650	12	208
Ой-Булак	-	Кутургу	340	30	159
Ой-Тал	-	Кутургу	340	30	199
Сары-Булуң	1890	Тогуз-Булак	550	4	185
Сан-Таш	-	Санташ	180	48	239
Сары-Дөбө	1922	Арал	1390	15	212
Сары-Тологой	-	Санташ	1110	37	228
Талды-Суу	1921	Талды-Суу	3560	13	210
Тасма	1928	Карасаев	1410	23	220
Тогуз-Булак	-	Тогуз-Булак	1180	10	-
Токтоян	1916	Карасаев	1240	41	238
Түп	1866	Райондун борбору	11310	-	-
Фрунзе	1930	Ак-Булуң	820	13	177
Чоң Тогузай	-	Карасаев	820	30	227
Чоң-Таш	1918	Чоң-Таш	980	23	220
Шаты	-	Түп	1100	8	193
Ынтымак	-	Ысык-Көл	540	35	228
Ысык-Көл	1929	Ысык-Көл	1680	35	228

болгон. 2001-ж. 8,5 миң *т* эт (тирүүлөй салмак), 39,0 миң *т* сүт, 365 *т* жүн, 4,5 млн даана жумуртка даярдалган. Туризм облустун башка райондоруна салыштырмалуу анча өнүккөн эмес. Тасма жарым аралынын басымдуу бөлүгү корукка ж-а аңчылык чарбасына айландырылган. Өнөр жай ишканаларынан Көрмөнтү цемент, сүт заводдору, Түп нан заводу, турмуш тиричилик жактан тейлөө комбинаты иштейт.

Транспорттун негизги түрү – автомобиль. Райондун аймагы аркылуу Бишкек–Каракол автомобиль жолу өтөт. Ысык-Көл облусун Казакстан м-н байланыштыруучу Түп–Кеген жолунун мааниси зор. Ысык-Көлдүн жээгинде Түп пристаны бар.

2001/02-окуу жылында 35 жалпы билим берүү мектепте 13,9 миң окуучу окуп, 1150 мугалим иштеген. Анын 28 орто, 7 негизги мектеп. Айыл чарба техникуму, борб. китепкана ж-а анын бөлүмдөрү, клубдар иштейт. Райондук борбордук оорукана, 5 участкалык оорукана, стоматологиялык бейтапкана, 21 фельдшер-акушердик пункт, санитариялык-эпидемиологиялык станция, үй-бүлөлүк дарыгерлер тобу иштейт. Райондун аймагында Жыргалаң курорту жайгашкан. Райондук «Элдин үнү» гезити чыгат.

К. Кулназарова

ЫСЫК-КӨЛ РАЙОНУ – Ысык-Көл облусундагы адм.-аймактык бирдик. 1930-ж. уюшулган. Батышынан Тон, чыгышынан Түп, түндүгүнөн Чүй облусунун Кемин району ж-а Казакстан м-н чектешип, түштүгүнөн Ысык-Көл чулгайт. Аянты 4,8 миң км². Калкы 75,5 миң (2009, Балыкчы шаарын кошкондо). Борбору – Чолпон-Ата шаары (калкы 10,3 миң; 2009).

Район Ысык-Көл өрөөнүнүн түн. бөлүгүн, Күнгөй Ала-Тоонун түш. капталын ээлейт. Түзөн бөлүгү көл жээгиндеги түздүктөргө, тоо этегиндеги адырлар тилкесине туура келет. Басымдуу түзөн бөлүгү Ысык-Көлдүн түн жээгинде, ал батышта Балыкчы ш-нан чыгышта Ананьев кыштагына чейин созулуп жатат. Эң бийик жери 4770 м (Чоктал чокусу). Кен байлыктары: молибден, вольфрам, жез, курулуш материалдары, минералдуу суулар, дары баткактар ж. б. Климаты мелүүн континенттик. Жайы салкын, июлдун орт. темп-расы 17–18°C. Кышы жумшак, январдыкы –5°...–10°C. Жылдык жаан-чачыны батышында 118,9 мм, чыгышында 231,1 мм. Район аркылуу Кичи Ак-Суу, Долопуну, Карагай-Булак, Чоктал, Чоң Ак-Суу, Чолпон-Ата, Чоң Өрүктү, Тор-Айгыр ж. б. суулар агат. Бозомук күрөң, кара конур, шалбаалуу талаа, токой шалбаа топурактары басымдуу. Табигый шарттары бийиктик боюнча өзгөрөт. Адырларында (1800–2300 м бийиктикте) баялыш, шыбак аккылкандуу өсүмдүктөр, көл, суу жээктеринде чычырканак, итмурун, бөрүкарагат, терескен таралган. 2100–3200 м бийиктикте токой шалбаа тилкеси жатат. Күнгөй Ала-Тоонун тескей беттеринде (2000 м бийиктиктен) жогору Теңир-Тоо карагайы, арча, четин, итмурун, 3000 мге чейин бетеге, дан өсүмдүктөрү өсөт. Бул тилкеде Чоң Ак-Суу м-н Кичи Ак-Суунун өндүрлөрү өтө кооз, жогору субальп ж-а



альп, аска – таштуу алкактар жатат. Күзүндө Казакстандан, Сибирден көп суучул келгин куштар (аккуу, каз, өрдөк) Ысык-Көлдө кыштайт. Көлдүн жээк бөлүгүн Ысык-Көл мамлекеттик коругу ээлейт. Райондун аймагында көлдүн, анын

Ысыккөл районунун айыл-кыштактары

Айыл-кыштактардын аты	Негизделген жылы	Адм.-айм. баш ийүүсү (айыл округу)	Калкынын саны (2002)	Райондун борборуна алыстыгы (км)	Балыкчы т. ж. бекетинин алыстыгы (км)
Ананьев (Байсоорун, Сазановка)	1869	Ананьев	7780	50	130
Баетов	1929	Чоң Сары-Ой	830	10	63
Бактуу-Долоноту	-	Бостерн	3420	3	78
Бостерн (Долонту)	1931	Бостерн	6810	7	88
Булан-Сөгөттү (Комсомол)	-	Кум-Бел	1200	18	93
Григорьев	1900	Григорьев	5250	26	111
Григорьев пристаны	-	Григорьев	410	39	140
Жаркымбаев (Таштак, Каменка)	1834	Абдрахманов	1840	65	70
Кара-Ой (Долника)	1911	Кара-Ой	3000	3	7
Кароол-Добо	-	Абдрахманов	640	67	142
Кашат	-	Темир	3200	30	108
Кожояр	-	Семенов	1990	40	120
Корумду	1904	Кум-Бел	2200	25	100
Кош-Көл	-	Тамчы	320	45	35
Көк-Добо	-	Ананьев	720	55	135
Кызыл-Өрүк	-	Торайгыр	200	65	15
Орто-Өрүктү	-	Өрүктү	1200	70	145
Өрнөк (Четкойсуу)	1930	Чоң Сарой	1030	20	68
Өрүктү-Хутор	-	Өрүктү	660	74	147
Сары-Камыш	-	Торайгыр	-	73	7
Сары-Ой (Кичи-Сарой, Курск)	1912	Чоң Сары-Ой	840	12	68
Семенов (Онжети-Карагай)	1911	Семенов	2900	41	120
Тамчы (Кара-Чекенди)	1929	Тамчы	1400	40	40
Темир	-	Темир 0	3350	21	104
Тор-Айгыр	1871	Торайгыр	1870	60	20
Четбай-Соорун	-	Ананьев	250	58	138
Чоктал	1910	Чоң Сарой	1300	35	35
Чоң Өрүктү	1924	Өрүктү	1750	68	144
Чоң Сары-Ой	1931	Чоң Сары-Ой	1960	15	70
Чырпыкты	-	Тамчы	1620	45	38

жээгинде пляждардын, минералдуу суу булактарынын, дары баткактарынын арбын болушу, рельефинин өзгөчөлүгү, климатынын жагымдуулугу Ысык-Көлдүн жээгинде эс алуу зонасын өнүктүрүүгө шарт түзөт.

Негизинен кыргыз, о. эле орус, казак, украин, өзбек, татар, уйгур ж. б. улуттар жашайт. Калкынын көбү Ысык-Көлдү бойлой отурукташкан, орточо жыштыгы: 1 км²ге 21 киши туура келет. Шаар калкы 10%ти түзөт. Райондо 2 шаар (Чолпон-Ата, Балыкчы), 12 айыл округу, 31 кыштак бар.

Райондун экон-нын негизин курорт чарбасы ж-а а. ч. түзөт. Өнөр жайы анча өнүккөн эмес. Балык комбинаты (Григорьев кыштагы), механикалаштырылган токой чарбасы ж-а калкты турмуш тиричилик жактан тейлөөчү кичи ишканалар ж-а кооперативдер бар, жылына 17–20 т балык кармалат. 743 дыйкан чарбасы ж-а ассоциация бар (2001). Айыл чарбага жарактуу жери 202,4 миң га (бүт жер аянтынын 60,5%), а. и. айдоо жер 26,8 миң га, жайыт 171,2 миң га, көп жылдык өсүмдүктөр 2,2 миң га, чабынды 1,9 миң га (2002). Айдоо аянтынын 95%тен ашыгы сугарылат. Дан эгиндери (10,4 миң га), тоют өсүмдүктөрү (15,6 миң га), картөшкө (1,2 миң гадай, жашылча (0,2 миң га) айдалат. 2001-ж. 37,8 миң т дан эгин, 64,6 миң т картөшкө, 10,3 миң т жашылча, 9,1 миң т мөмө жемиш жыйналган. 2001-ж. райондо 110,3 миң кой, эчки, 21,4 миң бодо мал (а. и. инеги – 10,5 миң, топоз 2633), 10,7 миң жылкы (а. н. бээ 4,9 миң), 4,1 миң чочко, 42,2 миң үй куштары болгон. Ошондой эле район 9,5 миң т эт (тирүүлөй салмакта), 24,8 миң т сүт, 410 т жүн, 1,3 млн даана жумуртка даярдаган. №54 жылкы заводунда асыл тукум таза кандуу жылкы багылат. Ысык-Көл өрөөнү б-ча бардык курорт – дарылоо мекемелери-

нин 82% ушул райондун аймагында жайгашкан. Жылына 200 миңден ашык киши дарыланып эс алат. «Мээрим» фондусу Чолпон-Ата ш-нда «SOS» Кыргызстан балдары айылын, «Алтын балалык» реабилитация борборун уюштурган.

Эс алуучулардын көбү Орусиядан, Казакстандан, Өзбекстандан, о. эле Кырг-н-дын башка региондорунан келет. Автомобиль жолу өнүккөн. Бишкек–Каракол автомобиль жолу райондун аймагы аркылуу өтөт. Жай мезгилинде Ташкен–Чолпон-Ата–Ананьев, Алматы–Чолпон-Ата–Ананьев, Бишкек–Чолпон-Ата маршруттары каттайт. Кеме катнашы жайкысын гана болуп негизинен эс алуучуларды тейлейт (экскурсия). Чолпон-Ата ш-ндагы аэропорт Бишкек, Алматы, жай мезгилинде Ош, Каракол, Талас, Ташкен ж. б. шаарлар м-н байланышат. 2003-ж. Тамчы кыш-на жакын эл аралык аэропорт ачылган.

2001/02- окуу жылында 30 орто мектепте 16,7 миң окуучу окуп, 1,1 миң мугалим эмгектенген. Борб. китепкана ж-а анын бөлүмдөрү, маданият үйү, клубдар бар. Райондук оорукана, бейтапкана, участкалык оорукана, «Чолпон-Ата» респ-лык учукка каршы балдар санаторийи, 15 фельдшер-акушердик пункт, санитардык-эпидемиологиялык станция, 5 үй бүлөлүк дарыгерлер тобу иштейт. Райондук «Ысык-Көл оттору», «Огни Иссыккуля» гезиттери чыгат.

К. Кулизарова

КЫРГЫЗСТАН ЖӨНҮНДӨ ЭҢ НЕГИЗГИ МААЛЫМАТТАР

Кара-Кыргыз автономия облусу 1924-ж. 14-октябрда түзүлгөн.
Кыргыз АССРи —1926-жылдын февралынан.
Кыргыз ССРи —1936-жылдын 5-декабрынан.
Эгемендүү Кыргыз Республикасы —1991-жылдын 31-августунан.
Борбору — Бишкек шаары (1991-жылдан; 1926-ж. чейин Пишпек;
1926—1991-жылдары Фрунзе шаары).

Географиялык абалы

Республиканын аянты 199,9 миң км². Кыргызстандын Казакстан Республикасы м-н чегарасы 113 кмге, Өзбекстан м-н 1374 кмге, Тажикстан м-н 972 кмге, Кытай Эл Республикасы м-н 1049 кмге созулат.

Эң четки жерлери:

түндүк чети 43°16' түндүк кеңдик;
түндүк чети 39°11' түндүк кеңдик;
батыш чети 69°15' чыгыш узундук
чыгыш чети 80°18' чыгыш узундук

Республиканын аймагы батыштан чыгышка 925 кмге, түндүктөн түштүккө 453,9 кмге созулат. Чегарасынын жалпы узундугу 4508 км.

Калкы

Кыргызстандын калкы 5107 миң (2010-жыл м-н); а.и
шаар калкы 1802,9 миң
элет калкы 3304,8 миң

Калктын орточо жыштыгы: 1 км² жерге 26 адам туура келет. (2007).

Калктын улуттук курамы (2009-жылкы эл каттоо боюнча; %менен.)

кыргыз	70,9	татар	0,6
өзбек	14,3	казак	0,6
орус	7,8	украин	0,4
дунган	1,1	азербайжан	0,3
тажик	0,9	корей	0,3
уйгур	0,9	немец	0,2
түрк	0,8		

**Ири шаарларынын калкынын саны
(2009-ж., миң м-н)**

Бишкек	865,1	Өзгөн	49,4
Ош	243,2	Кара-Балта	43,6
Жалал-Абад	86,0	Нарын	41,4
Токмок	56,6	Талас	32,9
Каракол	66,3		

Администрациялык бирдиктери

облустар	7
райондор (шаар райондорунан сырткары)	40
шаарлар	25
шаарчалар	28
айыл округдары	440
айыл-кыштактар	1834

Администрациялык-аймактык бөлүнүш

Катар №	Райондун аты	Райондун борбору	Айыл округунун саны
1	2	3	4

**Баткен облусу
Борбору — Баткен шаары**

1.	Баткен	Баткен ш.	19
2.	Кадамжай	Пүлгөн кыш.	11
3.	Лейлек	Исрана ш.	8

**Жалал-Абад облусу
Борбору Жалал-Абад шаары**

1.	Аксы	Кербен кыш.	12
2.	Ала-Бука	Ала-Бука кыш.	8
3.	Базар-Коргон	Базар-Коргон кыш.	9
4.	Ноокен	Масы кыш.	8
5.	Сузак	Сузак кыш.	13
6.	Тогуз-Торо	Казарман кыш.	4
7.	Токтогул	Токтогул шаар-часы	11
8.	Чаткал	Каныш-Кыя кыш.	4 (анын 2 шаарча округу)

**Нарын облусу
Борбору — Нарын шаары**

1.	Ак-Талаа	Баетов кыш.	11
2.	Ат-Башы	Ат-Башы кыш.	11
3.	Жумгал	Чаяк кыш.	10
4.	Кочкор	Кочкор кыш.	11
5.	Нарын	Нарын ш.	14

1	2	3	4
Ош облусу			
Борбору — Ош шаары			
1.	Алай	Гүлчө кыш.	12
2.	Араван	Араван кыш.	6
3.	Кара-Кулжа	Кара-Кулжа кыш.	11
4.	Кара-Суу	Кара-Суу ш.	15
5.	Ноокат	Ноокат ш.	15
6.	Өзгөн	Өзгөн ш.	17
7.	Чоң Алай	Дароот-Коргон кыш.	5

Талас облусу			
Борбору — Талас шаары			
1.	Бакай-Ата	Бакай-Ата кыш.	9
2.	Кара-Буура	Кызыл-Адыр кыш.	8
3.	Манас	Покровка кыш.	5
4.	Талас	Манас кыш.	13

Чөй облусу			
Борбору — Бишкек шаары			
1.	Аламүдүн	Лебединовка кыш.	17
2.	Жайыл	Кара-Балта ш.	13
3.	Кемин	Кемин шаарчасы	10
4.	Москва	Беловодский кыш.	12
5.	Панфилов	Кайыңды шаарчасы	6
6.	Сокулук	Сокулук кыш.	19 айыл, 1 шаар
7.	Чүй	Чүй кыш.	10
8.	Ысык-Ата	Кант ш.	18

Ысык-Көл облусу			
Борбору — Каракол шаары			
1.	Ак-Суу	Теплоключенка кыш.	13
2.	Жети-Өгүз	Кызыл-Суу кыш.	13
3.	Тон	Боконбаев кыш.	7
4.	Түп	Түп кыш.	12
5.	Ысык-Көл	Чолпон-Ата ш.	12

Транспорту

Республикада ички ж-а сырткы катнаш автомобиль, авиация, темир жол ж-а суу жолдору аркылуу жүрөт; ошондой эле куур транспорту да бар.

Транспорттук жолдордун узундугу

(2007-жылкы маалымат м-н)

автомобиль жолу	40 000 км
суу жолу	200 км
темир жолу	470 км

Куур транспорту — республиканын аймагынан Мурабек — Ташкен — Бишкек — Алматы магистралдык газ кууру өтөт.

Кыргызстандын алгачкы троллейбус жолу 1951-ж. Бишкекте курулган.
Кыргызстандын алгачкы телеграф байланышы 1873-ж. Токмокто иштей баштаган.

Башка шаарлардан автомобиль жолдору боюнча аралыктары (км менен)
Кыргызстандын чегинде

Бишкек — Баткен	908
Бишкек — Ош (Ала-Бел ашуусу, Жалал-Абад шаары аркылуу)	672
Бишкек — Жалал-Абад	572
Бишкек — Нарын (Балыкчы шаары аркылуу)	310
Бишкек — Каракол (Ысык-Көлдүн түндүк жээги м-н)	400
Бишкек — Талас (Тараз шаары аркылуу)	302
Бишкек — Кара-Балта	62
Бишкек — Чолпон-Ата	254

КМШ өлкөлөрүнүн аймагында

Бишкек — Москва	3793
Бишкек — Алмата	244
Бишкек — Астана (Алматы ш. аркылуу)	1500
Бишкек — Ашгабат	1865
Бишкек — Баку (Красноводск ш. аркылуу)	2749
Бишкек — Чита	5018
Бишкек — Дүйшөмбү	1041
Бишкек — Иркутск	3864
Бишкек — Санк-Петербург	4472
Бишкек — Новосибирск	2014
Бишкек — Омск (Павлодар аркылуу)	2059
Бишкек — Рига	4711
Бишкек — Ташкен	584
Бишкек — Тбилиси (Красноводск ш. аркылуу)	3333

Республиканын чегинен дүйнөлүк океанга чейинки аралыктар

Республиканын чеги	Океан	Аралыгы (км менен)
Чыгыш чеги	Тынч океан	3830
Батыш чеги	Атлантика океаны	6530
Тундук чеги	Тундук Муз океан	3380
Туштук чеги	Инди океаны	1670

Табиятынын өзгөчөлүктөрү

Кыргыз ССРи — тоолуу өлкө. Анын аймагынын 94,2%тен ашыгы деңиз деңгээлинен 1000 мден жогору, ал эми 40,8% 3000 мден жогору жатат.

Деңиз деңгээлинен орточо бийиктиги 2750 м.

Эң бийик жери 7439 м (Жеңиш чокусу).

Эң чуңкур жери 401,0 м (Лейлек районунун аймагында).

Кырка тоолору

Какшаал-Тоо	582
Кыргыз Ала-Тоосу	454
Тескей Ала-Тоо	354
Алай	350
Түркстан	300
Күнгөй Ала-Тоо	285
Талас Ала-Тоосу	260
Чон Алай	250
Чаткал	225
Фергана	206

Ойдундары

Фергана	340
Ысык-Көл	250
Чүй	220
Чаткал	200

Эң бийик чокулуу кырка тоолору

Кырка тоо	Чокусу	Деңиз деңгээлинен бийиктиги (км менен)
Какшаал-Тоо	Жеңиш чокусу	7439
Чоң-Алай	Ленин атн. чоку	7134
Кан-Тенир	Кан-Тоо	6995
Меридиан	Достук чокусу	6800

Кыргызстандын аймагынын бийиктик деңгээлдери

м менен	% менен
1000 мге чейин	5,8
1000—1500	7,5
1500—2000	15,1
2000—2500	14,1
2500—3000	16,1
3000—3500	17,8
3500—4000	16,2
4000 мден жогору	6,8

Климаты. Мөңгүсү. Суулары.

Климаты континенттүү, бийиктик алкактуулукка жараша өтө өзгөрүлмөлүү. Эң жогорку температурасы 44°C (Чүй метеостанциясы), эң төмөнкүсү —54°C (Ак-Сай метеостанциясы). Жаан-чачын мол жааган жери — Фергана тоо тизмегинин батыш капталы (Ак-Терек-Каба метеостанциясы) — 1090 мм, эң аз жааган жери Ысык-Көл ойдуңунун батыш чети (Балыкчы) —144 мм. Мөңгүнүн жалпы саны 8208, алардын жалпы аянты 8100 км².

Ири мөңгүлөрү

Мөңгүнүн аты	Географиялык абалы	Аянты (км ²)	Узундугу (км)
Түштүк Эңилчек	Жеңиш ж-а Кан-Тоо чокулары ченде	632,3	60,5
Түндүк Эңилчек	—	215,2	32,8
Кайыңды	—	97,2	29,0
Корженевский	Чоң Алай кырка тоосунда	89,4	21,5
Петров	Ак-Шыйрак кырка тоосунда	73,9	11,3
Мушкетов	Сары-Жаз кырка тоосунда	71,3	20,5
Семенов	Сары-Жаз кырка тоосунда	64,5	20,2

Мөңгүлөрдүн Кыргызстандын аймагы боюнча жайгашуусу

Географиялык абалы	Мөңгүнүн саны	Аянты (км ²)
Сары-Жаздын алабы	1161	2653,7
Нарындын алабы	2075	1362,5
Фергана ойдуңун курчаган тоолор	1414	954,9
Кызыл-Суунун (батыш) алабы	298	648,9
Ысык-Көлдүн алабы	835	650,4
Кыргыз Ала-Тоосунун түндүк капталы	483	471,2

Республикада узундугу 10 кмден ашкан 30000 суу, 1923 көл бар; көлдөрдүн 100дөн көбүнүн аянты 20 гектардан кем эмес.

Ири дарыялар

Дарыянын аты	Узундугу (км)
Нарын	535
Чүй	260
Көкөкмерен	199
Сары-Жаз (Кырг-ндын аймагындагы бөлүгү)	198
Чаткал	189
Тар	172
Талас	91

Ири көлдөр

Көлдүн аты	Аянты (км)	Тереңдиги (м)
Ысык-Көл	6236,0	668,0
Соңкөл	270,0	13,2
Чатыр-Көл	153,5	16,5
Сары-Челек	4,9	234,0
Кара-Суу (сол)	4,2	150,0
Кулун	3,3	91,0
Меңгүбахар	4,5	—

Ири суу сактагычтар

Суу сактагычтын аты	Алабы	Көлөмү (млн м ³)
Токтогул	Нарын	19500
Капка (Киров)	Талас	550
Орто-Токой	Чүй	470
Төрткүл	Исфара	90
Найман	Абшыр-Сай	40

Айрым дарыя алаптарынын
потенциалдык кубаттуулугу
(1 км²ге КВт)

Чаткал	1170
Нарын	1160
Сары-Жаз	770
Чүй	660
Талас	500
Ысык-Көл	500
Кызыл-Суу	390
Ак-Суу	300

Өсүмдүгү, жаныбарлар дүйнөсү жана табиятты коргоо

Кыргызстандын флорасы түтүкчөлүү өсүмдүктүн 3670 түрүнөн турат; анын 343 түрү жыгач-бадал, 200 түрү дары өсүмдүктөр.

Республиканын аймагынын 3%ин токой ээлейт.

Кыргызстандын фаунасы омурткасыздардын 20—30 миң, омурткалуулардын 536 түрүнөн турат.

Омурткалуулардын жерде-сууда жашоочулардын 3, сүт эмүүчүлөрдүн 82, сойлоочулардын 26, куштардын 360, балыктын 65 түрү бар.

Республикасындагы коргоого алынган аймактын жалпы аянты 2%.

Республикада 67 корукка алынган табигый комплекс бар; анын 6 корук, 6 улуттук табият паркы, 54 мамлекеттик корукча (казакник).

Кыргыз Республикасынын Кызыл китебине өсүмдүктүн 65, курт-кумурсканын 18, омурткалуулардын 51 түрү (а. и. балыктын 2, сойлоочулардын 26, сүт эмүүчүлөрдүн 13, куштардын 33 түрү) кирген.

THE UNIVERSITY OF CHICAGO

PHYSICS DEPARTMENT

5780 S. UNIVERSITY AVENUE

CHICAGO, ILLINOIS 60637

TEL: 773-936-3631

FAX: 773-936-3632

WWW.PHYSICS.UCHICAGO.EDU

WWW.PHYSICS.EDU

WWW.PHYSICS.ORG

WWW.PHYSICS.SOCIETY.ORG

WWW.PHYSICS.COM

WWW.PHYSICS.INFO

WWW.PHYSICS.NET

WWW.PHYSICS.AC

WWW.PHYSICS.GOV

WWW.PHYSICS.MIL

WWW.PHYSICS.NAVY

WWW.PHYSICS.AIR

WWW.PHYSICS.DOD

WWW.PHYSICS.MIL



960339